ДОГОВОР ЗА ВЛИВАНЕ
на основание чл. 262 от Търговския закон

Днес, 12.10.2020г., в гр. Харманли, между:

1. **„КАЛИМАН ИНВЕСТ"ЕООД**, със седалище и адрес на управление: гр. София, бул. „Цариградско шосе" 7-км., ЗИТ, корп. 2, ет. 3, ЕИК 203633073, представлявано от управителя - Роберт Милтон Станев с ЕГН 5707016786, л. к. № 649471140 изд. на 14.08.2020г. от МВР- София, действащ чрез Теодора Кирилова Димитрова, ЕГН: 7708106553, л.к. № 643986348, изд. на 25.01.2012г. от МВР- София, като упълномощено лице съгласно пълномощно нотариално заверено рег.№ 2984 от 07.10.2020г. удостоверяващо подписа и рег. № 2985, том: 2, акт:18 от 07.10.2020г., удостоверяващ съдържанието на нотариус Албена Наумова рег.№ 002 с район на действие РС-София в качеството му на ***приемащо дружество*** и
2. **„ЕЛ СИ ГРУП" ЕООД**, седалище и адрес на управление: гр. София, бул."Цариградско шосе" 7-ми км, сградата на ЗИТ, корпус II, ет. 3, ЕИК 130339769, представлявано от управителя Галина Тодорова Станева, ЕГН 7701142538, л.к. № 649240069, изд. на 18.06.2020 г. от МВР – София, действащ чрез Теодора Кирилова Димитрова, ЕГН: 7708106553, л.к. № 643986348, изд. на 25.01.2012г. от МВР- София, като упълномощено лице съгласно пълномощно нотариално заверено рег.№ 2982 от 07.10.2020г. удостоверяващо подписа и рег. № 2983, том: 2, акт:17 от 07.10.2020г., удостоверяващ съдържанието на нотариус Албена Наумова рег.№ 002 с район на действие РС-София в качеството му на ***преобразуващо се чрез вливане*** дружество

Р Е Ш И:

като взеха предвид,

- че при настъпващите финансова и икономическа криза, шансът да отстояват стопанските си позиции е по –голям за по – крупните стопански субекти;
- че с вливането се създават предпоставки за по-ефективно управление на дейността при по-малко разходи;
- че собственика на вливащото се дружество е едно и също юридическо лице и е също така приемащо дружество по договора за вливане;
- че досегашната дейност на трите дружества повече или по-малко е била свързана, се съгласиха да сключат този договор за вливане както следва:

Чл.1 ПРЕДМЕТ НА ДОГОВОРА

1.1 На основание чл.262 от ТЗ се извърши *вливане* на „Ел Си Груп" ЕООД /в качеството му на преобразуващо се дружество/ да премине върху **„Калиман Инвест"** ЕООД /в качеството му на приемащо дружество/ като „Калиман Инвест" ЕООД става правоприемник на всички активи и пасиви по приключителния баланс на вливащото се дружество и встъпителния баланс на приемащото дружество. Вливащото се дружество си прекратява дейността без ликвидация.

1.2 По силата и при условията на този договор и в съответствие с приложимите разпоредби на Търговския закон всички участващи в преобразуването дружества се задължават да извършат всички необходими правни и фактически действия за осъществяване на вливането.

Чл.2. ДАТА НА ВЛИВАНЕТО

1. Страните се съгласяват, че дата на вливането ще бъде датата на вписване на вливането по партидата на **„Калиман Инвест" ЕООД** в в ТРРЮЛНЦ към АВ при МП в съответствие на чл. 263ж от ТЗ.

2. В съответствие с изискванията на чл. 262ж, ал. 2, т.6 от ТЗ, от датата на вливането, определена, съгласно предходната алинея, всеки от съдружниците в приемащото дружество има право на дял от печалбата му и всички други права, които дават дяловете в капитала на приемащото дружество, определени по размер на чл. 3 от този договор.
3. Страните се съгласяват датата на вписване на вливането по партидата на **„Калиман Инвест" ЕООД** в ТРРЮЛНЦ към АВ при МП да действа по отношение на счетоводните действия на двете дружества, участващи в преобразуването.

Чл. 3 КАПИТАЛ, УВЕЛИЧЕНИЕ НА КАПИТАЛА, СЪОТНОШЕНИЕ НА ЗАМЯНА, НОВИ ДЯЛОВЕ.

1. Към датата на сключване на този договор приемащото дружество **„Калиман Инвест" ЕООД** има капитал в размер на 2 095 000 (два милиона и деветдесет и пет хиляди) лева, формиран както следва:

   -Парична вноска на стойност 25 000 (двадесет и пет хиляди) лева, разпределена в 25 дяла по 1 000 (хиляда) лева всеки един дял;

   -Непарична вноска на стойност 2 070 000 (два милиона и седемдесет хиляди) лева, разделена на 2 070 (две хиляди и седемдесет) дяла по 1 000 (хиляда) лева всеки, представляваща дяловото участие на Роберт Милтон Станев в капитала на „Меджик коин" ЕООД, ЕИК 130152730, представляващо 290 774 (двеста и деветдесет хиляди седемстотин седемдесет и четири) дружествени дяла от капитала на „Меджик коин" ЕООД, от 1 (един) лев всеки, равняващи се на 100% от капитала на дружеството.

   Едноличен собственик на капитала на „Калиман инвест" ЕООД е Роберт Милтон Станев с ЕГН 5707016786.

2. Към датата на сключване на този договор вливащото се дружество „Ел Си Груп"ЕООД има капитал в размер на 1 404 000 (един милион четиристотин и четири хиляди) лева. Капиталът е разпределен на дялове и се състои от 14 040 (четиринадесет хиляди и четиридесет) дяла, всеки от които по 100 (сто) лева. Капиталът е внесен изцяло.

   Едноличен собственик на капитала на „Ел Си Груп" ЕООД е „Калиман Инвест" ЕООД, със седалище и адрес на управление гр. София, бул. „Цариградско шосе" 7-км., ЗИТ, корп. 2, ет. 3, ЕИК 203633073 с управител - Роберт Милтон Станев с ЕГН 5707016786.

3. Страните в изпълнение на изискванията на чл. 262у, ал. 3, т. 1 от ТЗ се съгласяват, че капиталът и дяловете в капитала на приемащото дружество „Калиман Инвест" ЕООД след вливането остават непромени и ще бъдат както следва:

   Капитал в размер на 2 095 000 (два милиона и деветдесет и пет хиляди) лева, формиран както следва:

   -Парична вноска на стойност 25 000 (двадесет и пет хиляди) лева, разпределена в 25 дяла по 1 000 (хиляда) лева всеки един дял;

   -Непарична вноска на стойност 2 070 000 (два милиона и седемдесет хиляди) лева, разделена на 2 070 (две хиляди и седемдесет) дяла по 1 000 (хиляда) лева всеки, представляваща дяловото участие на Роберт Милтон Станев в капитала на „Меджик коин" ЕООД, ЕИК 130152730, представляващо 290 774 (двеста и деветдесет хиляди седемстотин седемдесет и четири) дружествени дяла от капитала на „Меджик коин" ЕООД, от 1 (един) лев всеки, равняващи се на 100% от капитала на дружеството.

   Едноличен собственик на капитала на „Калиман инвест" ЕООД остава Роберт Милтон Станев с ЕГН 5707016786.

   Съотношението на замяна по чл. 262ж, ал. 2, т. 2, от ТЗ е 1:1 и е към датата на подписването на договора .

Чл. 4. ИМУЩЕСТВЕНИ ОТНОШЕНИЯ

1. Приемащото дружество „Климан Инвест" ЕООД е правоприемник на цялото имущество на вливащото се дружество, съгласно приключителния му счетоводен баланс към 30.09.2020г., включително и за притежаваните от „Ел Си Груп" ЕООД **активи в общ размер на 1 303 хил. лева**, от които дълготрайни материални активи в размер на 268 хил. лева, в това число правото на собственост върху движимо и недвижимо имущество, включващо поземлени имоти, находящи се на територията на област Хасково и моторно превозно средство, които са подробно описани в Приложение №1 – неразделна част от настоящия договор.

2. Приемащото дружество „Климан Инвест" ЕООД е правоприемник и на притежаваните от „Ел Си Груп" ЕООД **пасиви в общ размер на 1 303 хил. лева**, съгласно приключителния му счетоводен баланс към 30.09.2020г.

Чл. 5. ДОГОВОРНИ, ТРУДОВИ И ОСИГУРИТЕЛНИ ОТНОШЕНИЯ

1. Приемащото дружество „Калиман Инвест" ЕООД, по силата на преобразуването предмет на този договор е правоприемник на правата и задълженията, произтичащи от договори и други правни сделки, включително и такива които към датата на вливането са предмет на съдебни спорове, сключени от вливащото се дружество „Ел Си Груп" ЕООД.

2. Всички трудови и осигурителни задължения възникнали до датата на вливането между вливащите се дружества в качеството му на работодател и работници и служители, се запазват като след вливането те стават работници и служители на приемащото дружество при условията на чл. 123 от Кодекса на труда.

Чл. 6. ПРЕДСТАВИТЕЛСТВО И УПРАВЛЕНИЕ

Представителството и управлението на приемащото дружество не се променя след вливането.

Чл. 7. НЕПРИЛОЖИМИ РАЗПОРЕДБИ

В съответствие с това, че предметът на преобразуване са дружества с ограничена отговорност, страните се съгласяват, че разпоредбите на чл. 262ж, ал. 2, т. 5, 8 и 9 от ТЗ са неприложими за вливането, предмет на този договор, поради което договорът не съдържа клаузи изисквани от тези разпоредби.

На основание на особените правила на чл. 263т, ал. 4 от ТЗ, Доклади на управителните органи на преобразуващите и приемащото дружество няма да се съставят.

Чл. 8 ПРОВЕРКА НА ПРЕОБРАЗУВАНЕТО

На основание на чл. 263 т, ал. 4 от ТЗ, проверка на преобразуването не се извършва, поради наличие на основание за прилагане на особени правила на горецитираната норма.

Чл. 9 ИЗМЕНЕНИЯ И ДОПЪЛНЕНИЯ НА ДРУЖЕСТВЕНИЯ ДОГОВОР НА ПРИЕМАЩОТО ДРУЖЕСТВО.

Изменения и допълнения на дружествения договор на приемащото дружество не се извършват.

Чл. 10 ЗАДЪЛЖЕНИЯ, ПРЕДХОЖДАЩИ ДАТАТА НА ВЛИВАНЕТО

Страните се задължават да осигурят следното:

- Всяка от страните е длъжна да предостави решение за вливането и произтичащи от това други решения в срока по чл. 262к, ал.2.
- В случай, че след сключване на този договор, приложимото законодателство бъде променено по начин, изискващ изменения и/или допълнения към този договор, страните ще обсъдят изменения и допълнения, които смятат за необходими и подходящи. Ако в резултат на тези обсъждания страните постигнат споразумение за промени в този договор, всяка от страните ще предложи на своя едноличен собственик да включи в решението за вливане по чл. 262о от ТЗ съгласие за внасяне на такива промени в този договор.

Преди внасяне на заявлението за вписване на вливането в ТРРЮЛНСЦ, приемащото и преобразуващите се дружества са длъжни да уведомят НАП по реда на чл. 77 от ДОПК.

Управителят на приемащото дружество на основани чл. 263 ТЗ най-късно в 8 месечен /осем месечен/ срок от подписването на този договор ще заяви за вписване вливането в ТРРЮЛНЦ.

Чл. 11 ЗАДЪЛЖЕНИЯ СЛЕД ДАТАТА НА ВЛИВАНЕТО

1. В съответствие на чл. 263з от ТЗ, всяко преобразуващо се дружество съставя свой заключителен баланс към 30.09.2020г. и предава екземпляр от него на приемащото дружество.
2. Страните се задължават да спазват задълженията си по административни регистрации в съответствие с разпоредбите на действащото право.
3. В съответствие с чл. 263к, ал. 1 от ТЗ приемащото дружество се задължава да управлява преминалото към него имущество на преобразуващите се дружества отделно от останалите свои активи и пасиви за срок от 6 / шест/ месеца от датата на вписване на вливането в ТРРЮЛНЦ.

Чл. 12 ПРЕКРАТЯВАНЕ НА ДОГОВОРА

Този договор може да бъде прекратен:

- преди вземане на решение за вливане по реда на чл. 262о и 262п от ТЗ – по взаимно съгласие на страните или едностранно от всяка страна с писмено предизвестие до другата страна;
- на основание чл. 262з, ал. 2 от ТЗ.

Чл. 13 ФОРМА И ДЕЙСТВИЕ НА ДОГОВОРА

1. Този договор се съставя в писмена форма с нотариална заверка на подписите на лицата, които представляват вливащите и приемащото дружество.
2. Договорът влиза в сила от подписването му.

Чл. 14 ДОПЪЛНИТЕЛНИ КЛАУЗИ

1. Изменения и допълнения на този договор могат да се правят само по взаимно съгласие на страните с нотариална зарека на подписите.
2. Всички изявления и уведомления между страните, за да произведат действие трябва да са направени в писмена форма.
3. Нищожността на отделни части на този договор не влече нищожност на целия договор, когато те са заменени по право от повелителни правила на закона или когато може да се предположи, че договорът е бил сключен и без недействителни части.
4. Този договор е подчинен на българското право.
5. Никоя страна няма право да прехвърля, което да е от своите права или задължения по този договор без предварително писмено съгласие на останалите страни.
6. Евентуалните спорове и разногласия по тълкуването и изпълнението на този договор се разрешават чрез преговори между страните. При непостигане на съгласие, споровете по изпълнението на клаузите на договора се отнасят за решаване пред компетентния съд.
7. Неразделна част от настоящия договор:

– Приложение №1;
- Встъпителен счетоводен баланс на „Калиман Инвест" ЕООД;
- Приключителен счетоводен баланс на „Калиман Инвест" ЕООД;
- Приключителен счетоводен баланс на „Ел Си Груп" ЕООД ;

1. За " Калиман Инвест" ЕООД: Теодора Кирилова Димитрова

/ Теодора Кирилова Димитрова -пълномощник/

2. За „Ел Си Груп" ЕООД : Теодора Кирилова Димитрова

12.10.2020

/ Теодора Кирилова Димитрова -пълномощник/

12.10.2020

На .....г. МАРИЯ ДИНЕВА нотариус в съдебен район гр. Хармянли рег. № 419 на Нотариалната камара, удостоверявам подписите върху този документ, положени от: Теодора Кирилова Димитрова от гр. София като пълномощник на „КАЛИМАН ИНВЕСТ" ЕООД гр. София и като пълномощник на „ЕЛ СИ ГРУП" ЕООД с местожителство гр.(с) ..... София

Рег.№ ..... събрана такса ..... 5302 Нотариус: .....

Рег. № 5303 Том № 135

Събрана такса 5 33 25

Нотариус № 419 Мария Динева Район на действие Р.С. Хармянли

Приложение №1 към договор за вливане от 12.10.2020г.

между „Ел Си Груп“ ЕООД и „Калиман Инвест“ ЕООД

- ПОЗЕМЛЕНИ ИМОТИ

1.**Поземлен имот с идентификатор 62832.115.7** (шестдесет и две хиляди осемстотин тридесет и две, точка, сто и петнадесет, точка, седем), по кадастралната карта и кадастралните регистри на **с. Рогозииово**, общ. Харманли, обл. Хасково, одобрена със Заповед № РД-18-537/22.02.2018 г. на ИЗПЪЛНИТЕЛЕН ДИРЕКТОР НА АГКК, адрес на поземления имот: с. **Рогозиново**, местност "КЬОЙ ДЕРЕ", с площ от 1700 (хиляда и седемстотин) кв.м. с трайно предназначение на територията: Земеделска, начин на трайно ползване: нива, категория на земята: 5 (пета) категория, стар идентификатор: няма, номер по предходен план: **115007**, съседи: 62832.115.8, 62832.30.7, 62832.115.12, 62832.115.13, 62832.115.21 и по документ за собственост - нотариален акт за покупко продажба на недвижими имоти с № 171, том II, дело 326 от 16.05.2014г. на нотариус Мария Динева – нотариус с район на действие района на РС-гр. Харманли, вписан под №419 в Регистъра на Нотариалната камара, вписан в Служба по вписванията към РС – Харманли, с дв. вх. рег. № 1448 от 16.05.2014г, представляващ: НИВА с площ от 1,700 дка. /един декар, и седемстотин кв. м./ в землището на с. Рогозиново, общ. Харманли, ЕКАТТЕ 62832, категория ПЕТА, в местността "КЬОЙ ДЕРЕ", съставляваща имот № 115007 /сто и петнадесет хиляди и седем/, при граници: имот № 115008, Нива насл. на Марко Димитров Желязков, имот № 000394, Полски път на Община Харманли;имот № 115021, Нива на Руса Кръстева Боразова, имот № 115013, Нива на Лозю Тилев Лозев, имот № 115012, Нива на Петко Желязков Димов;

2.**Поземлеи имот с идентификатор 62832.114.4** (шестдесет и две хиляди осемстотин тридесет и две, точка, сто и четиринадесет, точка, четири), по кадастралната карта и кадастралните регистри на **с. Рогозиново**, общ. Харманли, обл. Хасково, одобрена със Заповед № РД-18-537/22.02.2018 г. на ИЗПЪЛНИТЕЛЕН ДИРЕКТОР НА АГКК, адрес на поземления имот: с. Рогозиново, местност "БЮКЯ", с площ от 11300 (единадесет хиляди и триста) кв.м. с трайно предназначение на територията: Земеделска, начин на трайно ползване: нива, категория на земята: 7 (седма) категория, стар идентификатор: няма, номер по предходен план: **114004**, съседи: 62832.114.5, 62832.35.44, 62832.114.11, 62832.114.12, 62832.114.3 и по документ за собственост - нотариален акт за покупко продажба на недвижими имоти с № 171, том II, дело 326 от 16.05.2014г. на нотариус Мария Динева – нотариус с район на действие района на РС-гр. Харманли, вписан под №419 в Регистъра на Нотариалната камара, вписан в Служба по вписванията към РС – Харманли, с дв. вх. рег. № 1448 от 16.05.2014г, представляващ: НИВА с площ от 11,300 дка. /единадесет декара и триста кв.м./ в землището на с. Рогозиново, общ. Харманли, ЕКАТТЕ 62832, категория СЕДМА, в местността "БЮКЯ", съставляваща имот № 114004 /сто и четиринадесет хиляди и четири/, при граници: имот №114005, Нива на Маргарит Илиев Грозев: имот №114011, Нива на Петър Иванов Георгиев: имот №114012, Нива на насл.на Георги Стратиев Грозев; имот №114003, Нива на насл.на Гира Тенева Тилева; имот №000402, Полски път на Община Харманли;

3.**Поземлен имот с идентификатор 62832.113.26** (шестдесет и две хиляди осемстотин тридесет и две, точка, сто и тринадесет, точка, двадесет и шест), по кадастралната карта и кадастралните регистри на **с. Рогозиново**, общ. Харманли, обл. Хасково, одобрена със Заповед № РД-18-537/22.02.2018 г. на ИЗПЪЛНИТЕЛЕН ДИРЕКТОР НА АГКК, адрес на поземления имот: с. Рогозиново, местност "БЮКЯ", с площ от 5000 (пет хиляди) кв.м. с трайно предназначение на територията: Земеделска, начин на трайно ползване: нива, категория на земята: 7 (седма) категория, стар идентификатор: няма, номер по предходен план: **113026**, съседи: 62832.113.14, 62832.113.25, 62832.112.56, 62832.113.27, 62832.113.13 и по документ за собственост - нотариален акт за покупко продажба на

недвижими имоти с № 171, том II, дело 326 от 16.05.2014г. на нотариус Мария Динева – нотариус с район на действие района на РС-гр. Харманли, вписан под №419 в Регистъра на Нотариалната камара, вписан в Служба по вписванията към РС – Харманли, с дв. вх. рег. № 1448 от 16.05.2014г, представляващ: НИВА с площ от 5.000 дка /пет декара и нула кв.м./ в землището на с. Рогозиново, общ. Харманли, ЕКАТТЕ 62832, категория СЕДМА, в местността "БЮКЯ", съставляваща имот № 113026 /сто и тринадесет хиляди и двадесет и шест/, при граници: имот №113027, Нива на Желязко Желев Желев; имот №113013, Нива на „СТИЛ С" ООД ; имот №113014, Нива на „ТОЛАЛТ" ООД; имот №113025, Нива насл. на Кузман Димитров Точаров; имот №000388, Полски път на Община Хармали;

4.**Поземлен имот с идентификатор 62832.113.23** (шестдесет и две хиляди осемстотин тридесет и две, точка, сто и тринадесет, точка, двадесет и три), по кадастралната карта и кадастралните регистри на **с. Рогозиново**, общ. Харманли, обл. Хасково, одобрена със Заповед № РД-18-537/22.02.2018 г. на ИЗПЪЛНИТЕЛЕН ДИРЕКТОР НА АГКК, адрес на поземления имот: с. Рогозиново, местност "БЮКЯ", с площ от 2999 (две хиляди деветстотин деветдесет и девет) кв.м. с трайно предназначение на територията: Земеделска, начин на трайно ползване: нива, категория на земята: 7 (седма) категория, стар идентификатор: няма, номер по предходен план: **113023**, съседи: 62832.113.16, 62832.113.17, 62832.113.22, 62832.112.56, 62832.113.24 и по документ за собственост - нотариален акт за покупко продажба на недвижими имоти с № 171, том II, дело 326 от 16.05.2014г. на нотариус Мария Динева – нотариус с район на действие района на РС-гр. Харманли, вписан под №419 в Регистъра на Нотариалната камара, вписан в Служба по вписванията към РС – Харманли, с дв. вх. рег. № 1448 от 16.05.2014г, представляващ: НИВА с площ от 3.000 дка. /три декара и нула кв.м./ в землището на с. Рогозиново, общ. Харманли, ЕКАТТЕ 62832, категория СЕДМА, в местността "БЮКЯ", съставляваща имот № 113023 /сто и тринадесет хиляди двадесет и три/, при граници: имот №113024, Нива насл. на Георги Желев Желев; имот №113016, Нива на „ТОЛАЛТ" ООД; имот №113017, Нива на Господин Стоев Желев; имот №113022, Нива насл. на Колю Василев Генев; имот №000388, Полски път на Община Харманли;

5.**Поземлен имот с идентификатор 62832.113.16** (шестдесет и две хиляди осемстотин тридесет и две, точка, сто и тринадесет, точка, шестнадесет), по кадастралната карта и кадастралните регистри на **с. Рогозиново**, общ. Харманли, обл. Хасково, одобрена със Заповед № РД-18-537/22.02.2018 г. на ИЗПЪЛНИТЕЛЕН ДИРЕКТОР НА АГКК. Последното изменение на кадастралната карта и кадастралните регистри, засягащо поземления имот е от 27.04.2020 г. Адрес на поземления имот: с. Рогозиново, местност "БЮКЯ", с площ от 1799 (хиляда седемстотин и деветдесет и девет) кв.м. с трайно предназначение на територията: Земеделска, начин на трайно ползване: нива, категория на земята: 7 (седма) категория, стар идентификатор: няма, номер по предходен план: **113016**, съседи: 62832.113.17, 62832.35.44, 62832.113.23, 62832.113.24, 62832.113.15 и по документ за собственост - нотариален акт за покупко продажба на недвижими имоти с № 171, том II, дело 326 от 16.05.2014г. на нотариус Мария Динева – нотариус с район на действие района на РС-гр. Харманли, вписан под №419 в Регистъра на Нотариалната камара, вписан в Служба по вписванията към РС – Харманли, с дв. вх. рег. № 1448 от 16.05.2014г, представляващ: НИВА с площ от 1,800 дка. /един декар и осемстотин кв.м. / в землището на с. Рогозиново, общ. Харманли, ЕКАТТЕ 62832, категория СЕДМА, в местността "БЮКЯ", съставляваща имот № 113016 /сто и тринадесет хиляди и шестнадесет/, при граници на имота : имот №113017, Нива на Господин Стоев Желев; имот №113023, Нива на „ТОЛАЛТ" ООД; имот №113024, Нива насл. на Георги Желев Желев; имот №113015, Нива на „ТОЛАЛТ" ООД; имот №000402, Полски път на Община Харманли;

6.**Поземлен имот с идентификатор 62832.113.15** (шестдесет и две хиляди осемстотин тридесет и две, точка, сто и тринадесет, точка, петнадесет), по кадастралната карта и кадастралните регистри на **с. Рогозиново**, общ. Харманли, обл. Хасково, одобрена със Заповед № РД-18-537/22.02.2018 г. на ИЗПЪЛНИТЕЛЕН ДИРЕКТОР НА АГКК, адрес на поземления имот: с. Рогозиново, местност "БЮКЯ", с площ от 3070 (три хиляди и седемдесет) кв.м. с трайно предназначение на територията: Земеделска, начин на трайно ползване: нива, категория на земята: 7 (седма) категория, стар идентификатор: няма, номер по предходен план: **113015**, съседи: 62832.113.16, 62832.35.44, 62832.113.24, 62832.113.25,

62832.113.14 и по документ за собственост - нотариален акт за покупко продажба на недвижими имоти с № 171, том II, дело 326 от 16.05.2014г. на нотариус Мария Динева – нотариус с район на действие района на РС-гр. Харманли, вписан под №419 в Регистъра на Нотариалната камара, вписан в Служба по вписванията към РС – Харманли, с дв. вх. рег. № 1448 от 16.05.2014г, представляващ: НИВА с площ от 3,070 дка. / три декара и седемдесет кв.м./ в землището на с. Рогозиново, общ. Харманли, ЕКАТТЕ 62832, категория СЕДМА, в местността "БЮКЯ", съставляваща имот № 113015 /сто и тринадесет хиляди и петнадесет/, при граници: имот №113016, Нива на „ТОЛАЛТ" ООД; имот №113024, Нива насл. на Георги Желев Желев; имот №113025, Нива насл. на Кузман Димитров Точаров; имот №113014, Нива на „ТОЛАЛТ" ООД; имот №000402, Полски път на Община Харманли;

7.**Поземлен имот с идентификатор 62832.113.14** (шестдесет и две хиляди осемстотин тридесет и две, точка, сто и тринадесет, точка, четиринадесет), по кадастралната карта и кадастралните регистри на **с. Рогозиново**, общ. Харманли, обл. Хасково, одобрена със Заповед № РД-18-537/22.02.2018 г. на ИЗПЪЛНИТЕЛЕН ДИРЕКТОР НА АГКК. Последното изменение на кадастралната карта и кадастралните регистри, засягащо поземления имот е от 27.04.2020 г. Адрес на поземления имот: с. Рогозиново, местност "БЮКЯ", с площ от 6999 (шест хиляди деветстотин и деветдесет и девет) кв.м. с трайно предназначение на територията: Земеделска, начин на трайно ползване: нива, категория на земята: 7 (седма) категория, стар идентификатор: няма, номер по предходен план: **113014**, съседи: 62832.113.15, 62832.35.44, 62832.113.25, 62832.113.26, 62832.113.13 и по документ за собственост - нотариален акт за покупко продажба на недвижими имоти с № 171, том II, дело 326 от 16.05.2014г. на нотариус Мария Динева – нотариус с район на действие района на РС-гр. Харманли, вписан под №419 в Регистъра на Нотариалната камара, вписан в Служба по вписванията към РС – Харманли, с дв. вх. рег. № 1448 от 16.05.2014г, представляващ: НИВА с площ от 7,000 дка /седем декара и нула кв.м./ в землището на с. Рогозиново, общ. Харманли, ЕКАТТЕ 62832, категория СЕДМА, в местността "БЮКЯ", съставляваща имот № 113014 /сто и тринадесет хиляди и четиринадесет/, при граници: имот №113015, Нива на „ТОЛАЛТ" ООД; имот №113025, Нива насл. на Кузман Димитров Точаров; имот №113026, Нива „ТОЛАЛТ" ООД; имот №113013, Нива на „СТИЛ С" ООД; имот №000402, Полски път на Община Харманли;

8.**Поземлен имот с идентификатор 62832.112.17** (шестдесет и две хиляди осемстотин тридесет и две, точка, сто и дванадесет, точка, седемнадесет), по кадастралната карта и кадастралните регистри на **с. Рогозиново**, общ. Харманли, обл. Хасково, одобрена със Заповед № РД-18-537/22.02.2018 г. на ИЗПЪЛНИТЕЛЕН ДИРЕКТОР НА АГКК, адрес на поземления имот: с. Рогозиново, местност "БЮКЯ", с площ от 3 700 (три хиляди и седемстотин) кв.м. с трайно предназначение на територията: Земеделска, начин на трайно ползване: нива, категория на земята: 7 (седма) категория, стар идентификатор: няма, номер по предходен план: **112017**, съседи: 62832.112.18, 62832.112.50, 62832.35.44, 62832.112.16 и по документ за собственост - нотариален акт за покупко продажба на недвижими имоти с № 171, том II, дело 326 от 16.05.2014г. на нотариус Мария Динева – нотариус с район на действие района на РС-гр. Харманли, вписан под №419 в Регистъра на Нотариалната камара, вписан в Служба по вписванията към РС – Харманли, с дв. вх. рег. № 1448 от 16.05.2014г, представляващ: НИВА с площ от 3,700 дка /три декара и седемстотин кв.м. / в землището на с. Рогозиново, общ. Харманли, ЕКАТТЕ 62832, категория СЕДМА, в местността "БЮКЯ", съставляваща имот № 112017 /сто и дванадесет хиляди и седемнадесет/, при граници на имота : имот №112018 – нива на „Стил С" ООД; имот №112050 – нива на Славейко Николов Славов и др.; имот №112016 – нива на Дялка Иванова Сакалова; имот №000402 – полски път на Община Харманли;

9.**Поземлен имот с ндентификатор 62832.112.7** (шестдесет и две хиляди осемстотин тридесет и две, точка, сто и дванадесет, точка, седем), по кадастралната карта и кадастралните регистри на **с. Рогозиново**, общ. Харманли, обл. Хасково, одобрена със Заповед № РД-18-537/22.02.2018 г. на ИЗПЪЛНИТЕЛЕН ДИРЕКТОР НА АГКК, адрес на поземления имот: **с. Рогозиново**, местност "БЮКЯ", с площ от 1400 (хиляда и четиристотин) кв.м. с трайно предназначение на територията: Земеделска, начин на трайно ползване: нива, категория на земята: 7 (седма) категория, стар идентификатор: няма, номер по предходен план: **112007**,

съседи: 62832.112.8, 62832.112.42, 62832.112.6, 62832.112.56 и по документ за собственост - нотариален акт за покупко продажба на недвижими имоти с № 171, том II, дело 326 от 16.05.2014г. на нотариус Мария Динева – нотариус с район на действие района на РС-гр. Харманли, вписан под №419 в Регистъра на Нотариалната камара, вписан в Служба по вписванията към РС – Харманли, с дв. вх. рег. № 1448 от 16.05.2014г, представляващ: НИВА с площ от 1,400 дка. / един декар и четиристотин кв.м. / в землището на с. Рогозиново, общ. Харманли, ЕКАТТЕ 62832, категория СЕДМА, в местността "БЮКЯ", съставляваща имот № 112007 /сто и дванадесет хиляди и седем/, при граници: имот №112008, Нива насл. на Тяню Генев Сидеров; имот №000388, Полски път на Община Харманли; имот №112006, Нива на „СТИЛ" ООД; имот №112042, Нива на „СТИЛ С" ООД;

10.**Поземлен имот с идентификатор 62832.112.4** (шестдесет и две хиляди осемстотин тридесет и две, точка, сто и дванадесет, точка, четири), по кадастралната карта и кадастралните регистри на **с. Рогозиново**, общ. Харманли, обл. Хасково, одобрена със Заповед № РД-18-537/22.02.2018 г. на ИЗПЪЛНИТЕЛЕН ДИРЕКТОР НА АГКК, адрес на поземления имот: с. Рогозиново, местност "БЮКЯ", с площ от 5999 (пет хиляди деветстотин деветдесет и девет) кв.м. с трайно предназначение на територията: Земеделска, начин на трайно ползване: нива, категория на земята: 7 (седма) категория, стар идентификатор: няма, номер по предходен план: **112004**, съседи: 62832.112.5, 62832.112.34, 62832.112.35, 62832.112.36, 62832.112.3, 62832.112.56 и по документ за собственост - нотариален акт за покупко продажба на недвижими имоти с № 171, том II, дело 326 от 16.05.2014г. на нотариус Мария Динева – нотариус с район на действие района на РС-гр. Харманли, вписан под №419 в Регистъра на Нотариалната камара, вписан в Служба по вписванията към РС – Харманли, с дв. вх. рег. № 1448 от 16.05.2014г, представляващ: НИВА с площ от 6,000 дка. / шест декара и нула кв.м./ в землището на с. Рогозиново, общ. Харманли, ЕКАТТЕ 62832, категория СЕДМА, в местността "БЮКЯ", съставляваща имот № 112004 /сто и дванадесет хиляди и четири/, при граници: имот №112035, Нива насл. на Колью Стоев Вълчев; имот №112036, Нива на Тяна Желязкова Иванова; имот №112003, Нива на „ТОЛАЛТ" ООД; имот №000388, Полски път на Община Харманли; имот №112005, Нива на Петър Иванов Кръстев и др.;

11.**Поземлен имот с идентификатор 62832.112.3** (шестдесет и две хиляди осемстотин тридесет и две, точка, сто и дванадесет, точка, три), по кадастралната карта и кадастралните регистри на **с. Рогозиново**, общ. Харманли, обл. Хасково, одобрена със Заповед № РД-18-537/22.02.2018 г. на ИЗПЪЛНИТЕЛЕН ДИРЕКТОР НА АГКК, адрес на поземления имот: с. Рогозиново, местност "БЮКЯ", с площ от 3000 (три хиляди) кв.м. с трайно предназначение на територията: Земеделска, начин на трайно ползване: нива, категория на земята: 7 (седма) категория, стар идентификатор: няма, номер по предходен план: **112003**, съседи: 62832.112.4, 62832.112.36, 62832.112.37, 62832.112.2, 62832.112.56 и по документ за собственост - нотариален акт за покупко продажба на недвижими имоти с № 171, том II, дело 326 от 16.05.2014г. на нотариус Мария Динева – нотариус с район на действие района на РС-гр. Харманли, вписан под №419 в Регистъра на Нотариалната камара, вписан в Служба по вписванията към РС – Харманли, с дв. вх. рег. № 1448 от 16.05.2014г, представляващ: НИВА с площ от 3,000 дка /три декара и нула кв.м./ в землището на с. Рогозиново, общ. Харманли, ЕКАТТЕ 62832, категория СЕДМА, в местността "БЮКЯ", съставляваща имот № 112003 /сто и дванадесет хиляди и три/, при граници: имот №112004, Нива на „ТОЛАЛТ" ООД; имот №112036, Нива на Тяна Желязкова Иванова; имот №112037, Нива насл. на Марко Славов Делев; имот №112002, Нива насл. на Тяню Тенев Гочев; имот №000388, Полски път на Община Харманли;

12.**Поземлен имот с идентификатор 62832.111.27** (шестдесет и две хиляди осемстотин тридесет и две, точка, сто и единадесет, точка, двадесет и седем), по кадастралната карта и кадастралните регистри на **с. Рогозиново**, общ. Харманли, обл. Хасково, одобрена със Заповед № РД-18-537/22.02.2018 г. на ИЗПЪЛНИТЕЛЕН ДИРЕКТОР НА АГКК, адрес на поземления имот: с. Рогозиново, местност "БЮКЯ", с площ от 1000 (хиляда) кв.м. с трайно предназначение на територията: Земеделска, начин на трайно ползване: нива, категория на земята: 7 (седма) категория, стар идентификатор: няма, номер по предходен план: **111027**, съседи: 62832.111.26, 62832.111.28, 62832.35.44, 62832.111.24 и по документ за собственост - нотариален акт за покупко продажба на недвижими имоти с № 171, том II, дело 326 от

16.05.2014г. на нотариус Мария Динева – нотариус с район на действие района на РС-гр. Харманли, вписан под №419 в Регистъра на Нотариалната камара, вписан в Служба по вписванията към РС – Харманли, с дв. вх. рег. № 1448 от 16.05.2014г, представляващ: НИВА с площ от 1,000 дка. / един декар и нула кв.м./ в землището на с. Рогозиново, общ. Харманли, ЕКАТТЕ 62832, категория СЕДМА, в местността "БЮКЯ", съставляваща имот № 111027 /сто и единадесет хиляди двадесет и седем/, при граници: имот №111028, Нива насл. на Тяню Кръстев Колев; имот №111024, Нива насл. на Димитър Лозев Иванов; имот №111026, Нива на Колкя Димитрова Генева и др.; имот №000402, Полски път на Община Харманли;

13.**Поземлен имот с идентификатор 62832.184.2** (шестдесет и две хиляди осемстотин тридесет и две, точка, сто осемдесет и четири, точка, две), по кадастралната карта и кадастралните регистри на **с. Рогозиново**, общ. Харманли, обл. Хасково, одобрена със Заповед № РД-18-537/22.02.2018 г. на ИЗПЪЛНИТЕЛЕН ДИРЕКТОР НА АГКК, адрес на поземления имот: с. Рогозиново, местност "ИВАН ГОЧОВИТЕ ВЪРБИ", с площ от 1080 (хиляда и осемдесет) кв.м. с трайно предназначение на територията: Земеделска, начин на трайно ползване: нива, категория на земята: 5 (пета) категория, стар идентификатор: няма, номер по предходен план: **184002**, съседи: 62832.184.3, 62832.184.6, 62832.184.26, 62832.184.1 и по документ за собственост - нотариален акт за покупко продажба на недвижими имоти с № 171, том II, дело 326 от 16.05.2014г. на нотариус Мария Динева – нотариус с район на действие района на РС-гр. Харманли, вписан под №419 в Регистъра на Нотариалната камара, вписан в Служба по вписванията към РС – Харманли, с дв. вх. рег. № 1448 от 16.05.2014г, представляващ: НИВА с площ от 1,080 дка. / един декар и осемдесет кв.м./ в землището на с. Рогозиново, общ. Харманли, ЕКАТТЕ 62832, категория ПЕТА, в местността "ИВАН ГОЧОВИТЕ ВЪРБИ", съставляваща имот № 184002 /сто осемдесет и четири хиляди и две/, при граници: имот №184003, Нива на насл. на Стефан Георгиев Тилев; имот №184001, Нива на Димитър Петков Димов; имот №000346, Полски път на Община Харманли; имот №184006, Нива насл. на Гира Тенева Тилева;

14.**Поземлен имот с идентификатор 62832.184.14** (шестдесет и две хиляди осемстотин тридесет и две, точка, сто осемдесет и четири, точка, четиринадесет), по кадастралната карта и кадастралните регистри на **с. Рогозиново**, общ. Харманли, обл. Хасково, одобрена със Заповед № РД-18-537/22.02.2018 г. на ИЗПЪЛНИТЕЛЕН ДИРЕКТОР НА АГКК. Последното изменение на кадастралната карта и кадастралните регистри, засягащо поземления имот е от 27.04.2020 г. Адрес на поземления имот: с. Рогозиново, местност "ИВАН ГОЧОВИТЕ ВЪРБИ", с площ от 1799 (хиляда седемстотин деветдесет и девет) кв.м. с трайно предназначение на територията: Земеделска, начин на трайно ползване: нива, категория на земята: 5 (пета) категория, стар идентификатор: няма, номер по предходен план: **184014**, съседи: 62832.184.12, 62832.184.23, 62832.184.15 и по документ за собственост - нотариален акт за покупко продажба на недвижими имоти с № 171, том II, дело 326 от 16.05.2014г. на нотариус Мария Динева – нотариус с район на действие района на РС-гр. Харманли, вписан под №419 в Регистъра на Нотариалната камара, вписан в Служба по вписванията към РС – Харманли, с дв. вх. рег. № 1448 от 16.05.2014г, представляващ: НИВА с площ от 1,800 дка /един декар и осемстотин кв.м./ в землището на с. Рогозиново, общ. Харманли, ЕКАТТЕ 62832, категория ПЕТА, в местността "ИВАН ГОЧОВИТЕ ВЪРБИ", съставляваща имот № 184014 /сто осемдесет и четири хиляди и четиринадесет/, при граници: имот №184015, Нива на Атанас Желязков Грозев; имот №184012, Нива на Иван Георгиев Георгиев; имот №000363, Полски път на Община Харманли;

15.**Поземлен имот с идентификатор 62832.189.13** (шестдесет и две хиляди осемстотин тридесет и две, точка, сто осемдесет и девет, точка, тринадесет), по кадастралната карта и кадастралните регистри на **с. Рогозиново**, общ. Харманли, обл. Хасково, одобрена със Заповед № РД-18-537/22.02.2018 г. на ИЗПЪЛНИТЕЛЕН ДИРЕКТОР НА АГКК. Последното изменение на кадастралната карта и кадастралните регистри, засягащо поземления имот е от 27.04.2020 г. Адрес на поземления имот: с. Рогозиново, местност "КАРАОРМАН", с площ от 3700 (три хиляди и седемстотин) кв.м. с трайно предназначение на територията: Земеделска, начин на трайно ползване: овощна градина, категория на земята: 7 (седма) категория, стар идентификатор: няма, номер по предходен план: **189013**, съседи: 62832.189.14, 62832.189.20, 62832.189.21, 62832.189.12, 62832.188.23 и по документ за собственост - нотариален акт за

покупко продажба на недвижими имоти с № 171, том II, дело 326 от 16.05.2014г. на нотариус Мария Динева – нотариус с район на действие района на РС-гр. Харманли, вписан под №419 в Регистъра на Нотариалната камара, вписан в Служба по вписванията към РС – Харманли, с дв. вх. рег. № 1448 от 16.05.2014г, представляващ: ОВОЩНА ГРАДИНА с площ от 3,700 дка. /три декара и седемстотин кв.м. / в землището на с. Рогозиново, общ. Харманли, ЕКАТТЕ 62832, категория СЕДМА, в местността "КАРАОРМАН", съставляваща имот № 189013 /сто осемдесет и девет хиляди и тринадесет/, при граници: имот №189014, Овощна градина насл. на Михаил Димитров Кръстев; имот №000360, Полски път на Община Харманли; имот №189012, Овощна градина насл. на Георги Василев Генев; имот №189021, Овощна градина насл. на Желязко Георгиев Грудев; имот №189020, Овощна градина насл. на Тасю Христозов Тасев;

16.**Поземлен имот с идентификатор 62832.189.24** (шестдесет и две хиляди осемстотин тридесет и две, точка, сто осемдесет и девет, точка, двадесет и четири), по кадастралната карта и кадастралните регистри на **с. Рогозиново**, общ. Харманли, обл. Хасково, одобрена със Заповед № РД-18-537/22.02.2018 г. на ИЗПЪЛНИТЕЛЕН ДИРЕКТОР НА АГКК. Последното изменение на кадастралната карта и кадастралните регистри, засягащо поземления имот е от 27.04.2020 г. Адрес на поземления имот: с. Рогозиново, местност "КАРАОРМАН", с площ от 2700 (две хиляди и седемстотин) кв.м. с трайно предназначение на територията: Земеделска, начин на трайно ползване: овощна градина, категория на земята: 7 (седма) категория, стар идентификатор: няма, номер по предходен план: **189024**, съседи 62832.189.23, 62832.189.47, 62832.189.25, 62832.189.39, 62832.189.40 и по документ за собственост - нотариален акт за покупко продажба на недвижими имоти с № 171, том II, дело 326 от 16.05.2014г. на нотариус Мария Динева – нотариус с район на действие района на РС-гр. Харманли, вписан под №419 в Регистъра на Нотариалната камара, вписан в Служба по вписванията към РС – Харманли, с дв. вх. рег. № 1448 от 16.05.2014г, представляващ: ОВОЩНА ГРАДИНА с площ от 2,700 дка. /два декара и седемстотин кв.м. / в землището на с. Рогозиново, общ. Харманли, ЕКАТТЕ 62832, категория СЕДМА, в местността "КАРАОРМАН", съставляваща имот № 189024 /сто осемдесет и девет хиляди и двадесет и четири/, при граници: имот №189025, Овощна градина на Калинка Желязкова Стратиева; имот №189039, Овощна градина на Георги Димов Димитров и др.; имот №189040, Овощна градина на Маргарит Илиев Грозев; имот №189023, Овощна градина насл. на Марко Димитров Желязков; имот №000373, Полски път на Община Харманли;

17.**Поземлен имот с идентификатор 62832.190.4** (шестдесет и две хиляди осемстотин тридесет и две, точка, сто и деветдесет, точка, четири), по кадастралната карта и кадастралните регистри на **с. Рогозиново**, общ. Харманли, обл. Хасково, одобрена със Заповед № РД-18-537/22.02.2018 г. на ИЗПЪЛНИТЕЛЕН ДИРЕКТОР НА АГКК. Последното изменение на кадастралната карта и кадастралните регистри, засягащо поземления имот е от 27.04.2020 г. Адрес на поземления имот: с. Рогозиново, местност "КАРАОРМАН", с площ от 7599 (седем хиляди петстотин деветдесет и девет) кв.м. с трайно предназначение на територията: Земеделска, начин на трайно ползване: овощна градина, категория на земята: 7 (седма) категория, стар идентификатор: няма, номер по предходен план: **190004**, съседи: 62832.189.47, 62832.190.5, 62832.190.17, 62832.190.18, 62832.190.3 и по документ за собственост - нотариален акт за покупко продажба на недвижими имоти с № 171, том II, дело 326 от 16.05.2014г. на нотариус Мария Динева – нотариус с район на действие района на РС-гр. Харманли, вписан под №419 в Регистъра на Нотариалната камара, вписан в Служба по вписванията към РС – Харманли, с дв. вх. рег. № 1448 от 16.05.2014г, представляващ: ОВОЩНА ГРАДИНА с площ от 7,600 дка /седем декара и шестотин кв.м. / в землището на с. Рогозиново, общ. Харманли, ЕКАТТЕ 62832, категория СЕДМА, в местността "КАРАОРМАН", съставляваща имот №190004/сто и деветдесет хиляди и четири/, при граници: имот №190005, Овощна градина насл. на Димитър Добрев Георгиев; имот №000373, Полски път на Община Харманли; имот №190003, Овощна градина насл. на Колю Меранзов Станков; имот №190018, Нива насл. на Теню Грудев Делев; имот №190017, Нива на Делчо Грудев Дулев;

18.**Поземлен имот с идентификатор 62832.190.15** (шестдесет и две хиляди осемстотин тридесет и две, точка, сто и деветдесет, точка, петнадесет), по кадастралната карта и

кадастралните регистри на **с. Рогозиново**, общ. Харманли, обл. Хасково, одобрена със Заповед № РД-18-537/22.02.2018 г. на ИЗПЪЛНИТЕЛЕН ДИРЕКТОР НА АГКК. Последното изменение на кадастралната карта и кадастралните регистри, засягащо поземления имот е от 27.04.2020 г. Адрес на поземления имот: с. Рогозиново, местност "КАРАОРМАН", с площ от 9499 (девет хиляди четиристотин деветдесет и девет) кв.м. с трайно предназначение на територията: Земеделска, начин на трайно ползване: нива, категория на земята: 7 (седма) категория, стар идентификатор: няма, номер по предходен план: **190015**, съседи: 62832.190.47, 62832.190.24, 62832.190.16, 62832.190.5, 62832.190.6 и по документ за собственост - нотариален акт за покупко продажба на недвижими имоти с № 171, том II, дело 326 от 16.05.2014г. на нотариус Мария Динева – нотариус с район на действие района на РС-гр. Харманли, вписан под №419 в Регистъра на Нотариалната камара, вписан в Служба по вписванията към РС – Харманли, с дв. вх. рег. № 1448 от 16.05.2014г, представляващ: НИВА с площ от 9,500 дка. /девет декара и петстотин кв.м./ в землището на с. Рогозиново, общ. Харманли, ЕКАТТЕ 62832, категория СЕДМА, в местността "КАРАОРМАН", съставляваща имот № 190015 /сто и деветдесет хиляди и петнадесет/, при граници: имот №190016, Нива насл. на Гира Тенева Тилева; имот №190005, Овощна градина насл. на Димитър Добрев Георгиев; №190006, Овощна градина на Господин Павлов Василев; имот №190047, Нива на Георги Димов Тонев; имот №000374, Полски път Община Харманли;

19.**Поземлен имот с идентификатор 62832.191.7** (шестдесет и две хиляди осемстотин тридесет и две, точка, сто деветдесет и едно, точка, седем), по кадастралната карта и кадастралните регистри на **с. Рогозиноово**, общ. Харманли, обл. Хасково, одобрена със Заповед № РД-18-537/22.02.2018 г. на ИЗПЪЛНИТЕЛЕН ДИРЕКТОР НА АГКК, последното изменение на кадастралната карта и кадастралните регистри, засягащо поземления имот е от 27.04.2020 г., адрес на поземления имот: с. Рогозиново, местност "КАРАОРМАН", с площ от 3200 (три хиляди и двеста) кв.м. с трайно предназначение на територията: Земеделска, начин на трайно ползване: нива, категория на земята: 7 (седма) категория, стар идентификатор: няма, номер по предходен план: **191007**, съседи: 62832.191.8, 62832.191.15, 62832.191.16, 62832.191.6, 62832.190.24 и по документ за собственост - нотариален акт за покупко продажба на недвижими имоти с № 171, том II, дело 326 от 16.05.2014г. на нотариус Мария Динева – нотариус с район на действие района на РС-гр. Харманли, вписан под №419 в Регистъра на Нотариалната камара, вписан в Служба по вписванията към РС – Харманли, с дв. вх. рег. № 1448 от 16.05.2014г, представляващ: НИВА с площ от 3,200 дка/три декара и двеста кв.м./ в землището на с. Рогозиново, общ.Харманли, ЕКАТТЕ 62832, категория СЕДМА, в местността "КАРАОРМАН", съставляваща имот №191007 /сто деветдесет и една хиляди и седем/ , при граници: имот №191008, Нива на Господин Стоев Желев; имот №000374, Полски път Община Харманли; №191006, Нива на Славейчо Тенев Георгиев; имот №191016, Нива на Желязко Желев Желев; имот №191015, Нива насл. на Петър Делев Генев;

20.**Поземлеи имот с идентификатор 62832.191.13** (шестдесет и две хиляди осемстотин тридесет и две, точка, сто деветдесет и едно, точка, тринадесет), по кадастралната карта и кадастралните регистри на **с. Рогозиново**, общ. Харманли, обл. Хасково, одобрена със Заповед № РД-18-537/22.02.2018 г. на ИЗПЪЛНИТЕЛЕН ДИРЕКТОР НА АГКК, Последното изменение на кадастралната карта и кадастралните регистри, засягащо поземления имот е от 27.04.2020 г., адрес на поземления имот: с. Рогозиново, местност "КАРАОРМАН", с площ от 2705 (две хиляди седемстотин и пет) кв.м. с трайно предназначение на територията: Земеделска, начин на трайно ползване: нива, категория на земята: 7 (седма) категория, стар идентификатор: няма, номер по предходен план: **191013**, съседи: 62832.191.14, 62832.191.9, 62832.35.23, 62832.191.10, 62832.191.11 и по документ за собственост - нотариален акт за покупко продажба на недвижими имоти с № 171, том II, дело 326 от 16.05.2014г. на нотариус Мария Динева – нотариус с район на действие района на РС-гр. Харманли, вписан под №419 в Регистъра на Нотариалната камара, вписан в Служба по вписванията към РС – Харманли, с дв. вх. рег. № 1448 от 16.05.2014г, представляващ: НИВА с площ от 2,705 дка. /два декара и седемстотин и пет кв.м. / в землището на с.Рогозиново, общ.Харманли, ЕКАТТЕ 62832, категория СЕДМА, в местността "КАРАОРМАН", съставляваща имот №191013 /сто деветдесет и една хиляди и тринадесет/ , при граници: имот №191014, Нива насл. на Тяню Генев Сидеров; имот №191009, Нива на „СТИЛ С" ООД; №191010, Нива насл. на Стою

Виделов Дулев и др.; имот №191011, Нива насл. на Георги Колев Георгиев-Караколев; имот №000380, Полски път Община Харманли;

21.**Поземлен имот с идентификатор 62832.34.1** (шестдесет и две хиляди осемстотин тридесет и две, точка, тридесет и четири, точка, едно), по кадастралната карта и кадастралните регистри на **с. Рогозиново**, общ. Харманли, обл. Хасково, одобрена със Заповед № РД-18-537/22.02.2018 г. на ИЗПЪЛНИТЕЛЕН ДИРЕКТОР НА АГКК, Последното изменение на кадастралната карта и кадастралните регистри, засягащо поземления имот е от 27.04.2020 г., адрес на поземления имот: с. Рогозиново, местност "ДЯДО ИВАН.КЛАДЕНЧЕ", с площ от 2361 (две хиляди триста шестдесет и един) кв.м. с трайно предназначение на територията: Земеделска, начин на трайно ползване: изоставена орна земя, категория на земята: 5 (пета) категория, стар идентификатор: няма, номер по предходен план: **034001**, съседи: 62832.34.2, 62832.183.27 и по документ за собственост - нотариален акт за покупко продажба на недвижими имоти с № 171, том II, дело 326 от 16.05.2014г. на нотариус Мария Динева – нотариус с район на действие района на РС-гр. Харманли, вписан под №419 в Регистъра на Нотариалната камара, вписан в Служба по вписванията към РС – Харманли, с дв. вх. рег. № 1448 от 16.05.2014г, представляващ: ИЗОСТАВЕНА НИВА с площ от 2,361 дка./ два декара и триста шестдесет и един кв.м./ в землището на с. Рогозиново, общ. Харманли, ЕКАТТЕ 62832, категория ПЕТА, в местността "ДЯДО ИВАН.КЛАДЕНЧЕ", съставляваща имот № 034001 /тридесет и четири хиляди и едно/, при граници: имот №034002, Пасище, мера на Земи по чл.19 от ЗСПЗЗ; имот №000362, Полски път на Община Харманли;

22.**Поземлен имот с идентификатор 62832.173.5** (шестдесет и две хиляди осемстотин тридесет и две, точка, сто седемдесет и три, точка, пет), по кадастралната карта и кадастралните регистри на **с. Рогозиново**, общ. Харманли, обл. Хасково, одобрена със Заповед № РД-18-537/22.02.2018 г. на ИЗПЪЛНИТЕЛЕН ДИРЕКТОР НА АГКК, Последното изменение на кадастралната карта и кадастралните регистри, засягащо поземления имот е от 27.04.2020 г., адрес на поземления имот: с. Рогозиново, местност "ДОЛНА МОГИЛА", с площ от 1540 (хиляда петстотин и четиридесет) кв.м. с трайно предназначение на територията: Земеделска, начин на трайно ползване: нива, категория на земята: 5 (пета) категория, стар идентификатор: няма, номер по предходен план: **173005**, съседи: 62832.173.4, 62832.173.15, 62832.173.6, 62832.172.14 и по документ за собственост - нотариален акт за покупко продажба на недвижими имоти с № 171, том II, дело 326 от 16.05.2014г. на нотариус Мария Динева – нотариус с район на действие района на РС-гр. Харманли, вписан под №419 в Регистъра на Нотариалната камара, вписан в Служба по вписванията към РС – Харманли, с дв. вх. рег. № 1448 от 16.05.2014г, представляващ: НИВА с площ от 1,540 дка. /един декар и петстотин и четиредесет кв.м./ в землището на с. Рогозиново, общ. Харманли, ЕКАТТЕ 62832, категория ПЕТА, в местността "ДОЛНА МОГИЛА", съставляваща имот № 173005 /сто седемдесет и три хиляди и пет/, при граници: имот №173006, Нива насл. на Теню Грудев Делев; имот №000317, Полски път на Община Харманли; имот №173004, Нива на Василка Стратиева Димитрова; имот №173015, Нива на Сидер Господинов Радев;

23.**Поземлен имот с идентификатор 62832.173.12** (шестдесет и две хиляди осемстотин тридесет и две, точка, сто седемдесет и три, точка, дванадесет), по кадастралната карта и кадастралните регистри на **с. Рогозиново**, общ. Харманли, обл. Хасково, одобрена със Заповед № РД-18-537/22.02.2018 г. на ИЗПЪЛНИТЕЛЕН ДИРЕКТОР НА АГКК, Последното изменение на кадастралната карта и кадастралните регистри, засягащо поземления имот е от 27.04.2020 г., адрес на поземления имот: с. Рогозиново, местност "ДОЛНА МОГИЛА", с площ от 2450 (две хиляди четиристотин и петдесет) кв.м., с трайно предназначение на територията: Земеделска, начин на трайно ползване: нива, категория на земята: 5 (пета) категория, стар идентификатор: няма, номер по предходен план: **173012**, съседи: 62832.173.13, 62832.173.22, 62832.176.7, 62832.173.11, 62832.173.10 и по документ за собственост - нотариален акт за покупко продажба на недвижими имоти с № 171, том II, дело 326 от 16.05.2014г. на нотариус Мария Динева – нотариус с район на действие района на РС-гр. Харманли, вписан под №419 в Регистъра на Нотариалната камара, вписан в Служба по вписванията към РС – Харманли, с дв. вх. рег. № 1448 от 16.05.2014г, представляващ: НИВА с площ от 2,450 дка /два декара и четиристотин и петдесет кв.м. / в землището на с. Рогозиново, общ. Харманли, ЕКАТТЕ 62832, категория ПЕТА, в местността "ДОЛНА МОГИЛА",

съставляваща имот №173012 /сто седемдесет и три хиляди и дванадесет/, при граници: имот №173013, Нива насл. на Георги Тодоров Димов; имот №173010, Нива насл. на Тяню Кръстев Колев; имот №173011, Нива насл. на Михаил Димитров Кръстев; имот №000323, Полски път на Община Харманли; имот №000326, Полски път на Община Харманли;

24.**Поземлен имот с идентификатор 62832.173.19** (шестдесет и две хиляди осемстотин тридесет и две, точка, сто седемдесет и три, точка, деветнадесет), по кадастралната карта и кадастралните регистри на **с. Рогозиново**, общ. Харманли, обл. Хасково, одобрена със Заповед № РД-18-537/22.02.2018 г. на ИЗПЪЛНИТЕЛЕН ДИРЕКТОР НА АГКК, Последното изменение на кадастралната карта и кадастралните регистри, засягащо поземления имот е от 27.04.2020 г., адрес на поземления имот: с. Рогозиново, местност "ДОЛНА МОГИЛА", с площ от 1779 (хиляда седемстотин седемдесет и девет) кв.м., с трайно предназначение на територията: Земеделска, начин на трайно ползване: нива, категория на земята: 5 (пета) категория, стар идентификатор: няма, номер по предходен план: **173019**, съседи: 62832.173.20, 62832.173.22, 62832.173.18, 62832.173.2 и по документ за собственост - нотариален акт за покупко продажба на недвижими имоти с № 171, том II, дело 326 от 16.05.2014г. на нотариус Мария Динева – нотариус с район на действие района на РС-гр. Харманли, вписан под №419 в Регистъра на Нотариалната камара, вписан в Служба по вписванията към РС – Харманли, с дв. вх. рег. № 1448 от 16.05.2014г, представляващ: НИВА с площ от 1,779 дка /един декар и седемстотин седемдесет и девет кв.м. / в землището на с. Рогозиново, общ. Харманли, ЕКАТТЕ 62832, категория ПЕТА, в местността "ДОЛНА МОГИЛА", съставляваща имот №173019 /сто седемдесет и три хиляди и деветнадесет/, при граници: имот №173018, Нива на „СТИЛ С" ООД; имот №000326, Полски път на Община Харманли; имот №173020, Нива насл. на Яню Василев Добрев; имот №173002, Нива на Стоичо Кузманов Георгиев;

25.**Поземлен имот с идентификатор 62832.174.6** (шестдесет и две хиляди осемстотин тридесет и две, точка, сто седемдесет и четири, точка, шест), по кадастралната карта и кадастралните регистри на **с. Рогозиново**, общ. Харманли, обл. Хасково, одобрена със Заповед № РД-18-537/22.02.2018 г. на ИЗПЪЛНИТЕЛЕН ДИРЕКТОР НА АГКК, Последното изменение на кадастралната карта и кадастралните регистри, засягащо поземления имот е от 27.04.2020 г., адрес на поземления имот: с. Рогозиново, местност "ДОЛНА МОГИЛА", с площ от 1800 (хиляда и осемстотин) кв.м., с трайно предназначение на територията: Земеделска, начин на трайно ползване: нива, категория на земята: 5 (пета) категория, стар идентификатор: няма, номер по предходен план: **174006**, съседи: 62832.174.7, 62832.174.8, 62832.174.5, 62832.173.22 и по документ за собственост - нотариален акт за покупко продажба на недвижими имоти с № 171, том II, дело 326 от 16.05.2014г. на нотариус Мария Динева – нотариус с район на действие района на РС-гр. Харманли, вписан под №419 в Регистъра на Нотариалната камара, вписан в Служба по вписванията към РС – Харманли, с дв. вх. рег. № 1448 от 16.05.2014г, представляващ: НИВА с площ от 1,800 дка /един декар и осемстотин кв.м./ в землището на с. Рогозиново, общ. Харманли, ЕКАТТЕ 62832, категория ПЕТА, в местността "ДОЛНА МОГИЛА", съставляваща имот № 174006 /сто седемдесет и четири хиляди и шест/ , при граници: имот №174005, Нива насл. на Колю Василев Генев; имот №000326, Полски път на Община Харманли; имот №174007, Нива на „ТОЛАЛТ" ООД; имот №174008, Нива на Росинка Кръстева Делчева;

26.**Поземлен имот с идентификатор 62832.174.7** (шестдесет и две хиляди осемстотин тридесет и две, точка, сто седемдесет и четири, точка, седем), по кадастралната карта и кадастралните регистри на **с. Рогозиново**, общ. Харманли, обл. Хасково, одобрена със Заповед № РД-18-537/22.02.2018 г. на ИЗПЪЛНИТЕЛЕН ДИРЕКТОР НА АГКК, Последното изменение на кадастралната карта и кадастралните регистри, засягащо поземления имот е от 27.04.2020 г., адрес на поземления имот: с. Рогозиново, местност "ДОЛНА МОГИЛА", с площ от 2713 (две хиляди седемстотин и тринадесет) кв.м. с трайно предназначение на територията: Земеделска, начин на трайно ползване: нива, категория на земята: 5 (пета) категория, стар идентификатор: няма, номер по предходен план: **174007**, съседи: 62832.174.10, 62832.174.9, 62832.174.8, 62832.174.6, 62832.173.22 и по документ за собственост - нотариален акт за покупко продажба на недвижими имоти с № 171, том II, дело 326 от 16.05.2014г. на нотариус Мария Динева – нотариус с район на действие района на РС-гр. Харманли, вписан под №419 в Регистъра на Нотариалната камара, вписан в Служба по вписванията към РС –

Харманли, с дв. вх. рег. № 1448 от 16.05.2014г, представляващ: НИВА с площ от 2,714 дка /два декара и седемстотин и четиринадесет кв.м. / в землището на с. Рогозиново, общ. Харманли, ЕКАТТЕ 62832, категория ПЕТА, в местността "ДОЛНА МОГИЛА", съставляваща имот №174007 /сто седемдесет и четири хиляди и седем/, при граници: имот №174006, Нива на „ТОЛАЛТ" ООД; имот №000326, Полски път на Община Харманли; имот №174010, Нива насл. на Желязко Георгиев Грудев; имот №174009, Нива на Ангел Сидеров Станков; имот №174008, Нива на Росинка Кръстева Делчева;

27.**Поземлен имот с идентификатор 62832.175.6** (шестдесет и две хиляди осемстотин тридесет и две, точка, сто седемдесет и пет, точка, шест), по кадастралната карта и кадастралните регистри на **с. Рогозиново**, общ. Харманли, обл. Хасково, одобрена със Заповед № РД-18-537/22.02.2018 г. на ИЗПЪЛНИТЕЛЕН ДИРЕКТОР НА АГКК, адрес на поземления имот: с. Рогозиново, местност "КАРАМАНОВИЯТ ДОЛАП", с площ от 5002 (пет хиляди и два) кв.м. с трайно предназначение на територията: Земеделска, начин на трайно ползване: нива, категория на земята: 5 (пета) категория, стар идентификатор: няма, номер по предходен план: **175006**, съседи 62832.175.7, 62832.175.31, 62832.175.23, 62832.175.24, 62832.175.5 и по документ за собственост - нотариален акт за покупко продажба на недвижими имоти с № 171, том II, дело 326 от 16.05.2014г. на нотариус Мария Динева – нотариус с район на действие района на РС-гр. Харманли, вписан под №419 в Регистъра на Нотариалната камара, вписан в Служба по вписванията към РС – Харманли, с дв. вх. рег. № 1448 от 16.05.2014г, представляващ: НИВА с площ от 5,001 дка/ пет декар и един кв.м./ в землището на с. Рогозиново, общ. Харманли, ЕКАТТЕ 62832, категория ПЕТА, в местността "КАРАМАНОВИЯТ ДОЛАП", съставляваща имот №175006 /сто седемдесет и пет хиляди и шест/ , при граници: имот №175007, Нива на Тодор Колев Латинов и др.; имот №000350, Полски път на Община Харманли; имот №175005, Нива на Дялка Иванова Сакалова; имот №175024, Нива насл. на Васил Стратиев Х'Тодоров; имот №175023, Нива на Тона Иванова Стратиева;

28.**Поземлен имот с идентификатор 62832.175.11** (шестдесет и две хиляди осемстотин тридесет и две, точка, сто седемдесет и пет, точка, единадесет), по кадастралната карта и кадастралните регистри на **с. Рогозиново**, общ. Харманли, обл. Хасково, одобрена със Заповед № РД-18-537/22.02.2018 г. на ИЗПЪЛНИТЕЛЕН ДИРЕКТОР НА АГКК, адрес на поземления имот: с. Рогозиново, местност "КАРАМАНОВИЯТ ДОЛАП", с площ от 3959 (три хиляди деветстотин петдесет и девет) кв.м. с трайно предназначение на територията: Земеделска, начин на трайно ползване: нива, категория на земята: 5 (пета) категория, стар идентификатор: няма, номер по предходен план: **175011**, съседи 62832.175.12, 62832.175.20, 62832.175.21, 62832.175.31, 62832.175.10 и по документ за собственост - нотариален акт за покупко продажба на недвижими имоти с № 171, том II, дело 326 от 16.05.2014г. на нотариус Мария Динева – нотариус с район на действие района на РС-гр. Харманли, вписан под №419 в Регистъра на Нотариалната камара, вписан в Служба по вписванията към РС – Харманли, с дв. вх. рег. № 1448 от 16.05.2014г, представляващ: НИВА с площ от 3,959 дка. / три декара и деветстотин петдесет и девет кв.м. / в землището на с. Рогозиново, общ. Харманли, ЕКАТТЕ 62832, категория ПЕТА, в местността "КАРАМАНОВИЯТ ДОЛАП", съставляваща имот №175011 /сто седемдесет и пет хиляди и единадесет/ , при граници: имот №175012, Нива насл. на Димитър Петков Димов.; имот №000350, Полски път на Община Харманли; имот №175010, Нива на Иван Господинов Димов; имот №175021, Нива насл. на Грозю Христозов Виделов; имот №175020, Нива насл. на Тасю Христозов Тасев;

29.**Поземлен имот с идентификатор 62832.175.19** (шестдесет и две хиляди осемстотин тридесет и две, точка, сто седемдесет и пет, точка, деветнадесет), по кадастралната карта и кадастралните регистри на **с. Рогозиново**, общ. Харманли, обл. Хасково, одобрена със Заповед № РД-18-537/22.02.2018 г. на ИЗПЪЛНИТЕЛЕН ДИРЕКТОР НА АГКК, адрес на поземления имот: с. Рогозиново, местност "КАРАМАНОВИЯТ ДОЛАП", с площ от 3061 (три хиляди шестдесет и един) кв.м. с трайно предназначение на територията: Земеделска, начин на трайно ползване: нива, категория на земята: 5 (пета) категория, стар идентификатор: няма, номер по предходен план: **175019**, съседи 62832.175.13, 62832.175.18, 62832.175.20, 62832.175.31 и по документ за собственост - нотариален акт за покупко продажба на недвижими имоти с № 171, том II, дело 326 от 16.05.2014г. на нотариус Мария Динева –

нотариус с район на действие района на РС-гр. Харманли, вписан под №419 в Регистъра на Нотариалната камара, вписан в Служба по вписванията към РС – Харманли, с дв. вх. рег. № 1448 от 16.05.2014г, представляващ: НИВА с площ от 3,061 дка/три декара и шестдесет и един кв.м./ в землището на с. Рогозиново, общ. Харманли, ЕКАТТЕ 62832, категория ПЕТА, в местността "КАРАМАНОВИЯТ ДОЛАП", съставляваща имот №175019 /сто седемдесет и пет хиляди и девет надесет/ , при граници: имот №175020, Нива насл. на Тасю Христозов Тасев.; имот №175013, Нива насл. на Христо Петков Петков; имот №175018, Нива насл. на Велика Петрова Желева; имот №000350, Полски път на Община Харманли;

30.**Поземлен имот с идентификатор 62832.180.6** (шестдесет и две хиляди осемстотин тридесет и две, точка, сто и осемдесет, точка, шест), по кадастралната карта и кадастралните регистри на **с. Рогозиново**, общ. Харманли, обл. Хасково, одобрена със Заповед № РД-18-537/22.02.2018 г. на ИЗПЪЛНИТЕЛЕН ДИРЕКТОР НА АГКК, последно изменение на КККР, засягащо поземления имот е от 27.04.2020г., адрес на поземления имот: с. Рогозиново, местност "ЧЕРНИЦАТА БЕЛОВИНА", с площ от 1170 (хиляда сто и седемдесет) кв.м. с трайно предназначение на територията: Земеделска, начин на трайно ползване: нива, категория на земята: 5 (пета) категория, стар идентификатор: няма, номер по предходен план: **180006**, съседи 62832.180.5, 62832.180.26, 62832.180.7, 62832.180.25 и по документ за собственост - нотариален акт за покупко продажба на недвижими имоти с № 171, том II, дело 326 от 16.05.2014г. на нотариус Мария Динева – нотариус с район на действие района на РС-гр. Харманли, вписан под №419 в Регистъра на Нотариалната камара, вписан в Служба по вписванията към РС – Харманли, с дв. вх. рег. № 1448 от 16.05.2014г, представляващ: НИВА с площ от 1,170 дка. /един декар и сто и седемдесет кв.м. / в землището на с. Рогозиново, общ. Харманли, ЕКАТТЕ 62832, категория ПЕТА, в местността "ЧЕРНИЦАТА БЕЛОВИНА", съставляваща имот № 180006 /сто и осемдесет хиляди и шест/, при граници: имот №180007, Нива насл. на Марко Димитров Желязков.; имот №180005, Нива насл. на Господин Ангелов Делев; имот №000318, Полски път на Община Харманли; имот №000356, Полски път на Община Харманли;

31.**Поземлен имот с идентификатор 62832.180.18** (шестдесет и две хиляди осемстотин тридесет и две, точка, сто и осемдесет, точка, осемнадесет), по кадастралната карта и кадастралните регистри на **с. Рогозиново**, общ. Харманли, обл. Хасково, одобрена със Заповед № РД-18-537/22.02.2018 г. на ИЗПЪЛНИТЕЛЕН ДИРЕКТОР НА АГКК, последно изменение на КККР, засягащо поземления имот е от 27.04.2020г., адрес на поземления имот: с. Рогозиново, местност "ЧЕРНИЦАТА БЕЛОВИНА", с площ от 1800 (хиляда и осемстотин) кв.м. с трайно предназначение на територията: Земеделска, начин на трайно ползване: нива, категория на земята: 5 (пета) категория, стар идентификатор: няма, номер по предходен план: **180018**, съседи 62832.180.17, 62832.180.26, 62832.180.13, 62832.180.19 и по документ за собственост - нотариален акт за покупко продажба на недвижими имоти с № 171, том II, дело 326 от 16.05.2014г. на нотариус Мария Динева – нотариус с район на действие района на РС-гр. Харманли, вписан под №419 в Регистъра на Нотариалната камара, вписан в Служба по вписванията към РС – Харманли, с дв. вх. рег. № 1448 от 16.05.2014г, представляващ: НИВА с площ от 1,800 дка/един декар и осемстотин кв.м./ в землището на с. Рогозиново, общ. Харманли, ЕКАТТЕ 62832, категория ПЕТА, в местността "ЧЕРНИЦАТА БЕЛОВИНА", съставляваща имот №180018 /сто и осемдест хиляди и осемнадесет/ , при граници: имот №180019, Нива на Ангел Сидеров Станков.; имот №000356, Полски път на Община Харманли; имот №180017, Нива насл. на Тоню Тенев Гочев; имот №180013, Нива на Васил Георгиев Василев;

32.**Поземлен имот с идентификатор 62832.173.3** (шестдесет и две хиляди осемстотин тридесет и две, точка, сто седемдесет и три, точка, три), по кадастралната карта и кадастралните регистри на **с. Рогозиново**, общ. Харманли, обл. Хасково, одобрена със Заповед № РД-18-537/22.02.2018 г. на ИЗПЪЛНИТЕЛЕН ДИРЕКТОР НА АГКК, последно изменение на КККР, засягащо поземления имот е от 27.04.2020г., адрес на поземления имот: с. Рогозиново, местност "ДОЛНА МОГИЛА", с площ от 2730 (две хиляди седемстотин и тридесет) кв.м. с трайно предназначение на територията: Земеделска, начин на трайно ползване: нива, категория на земята: 5 (пета) категория, стар идентификатор: няма, номер по предходен план: **173003**, съседи 62832.173.2, 62832.173.18, 62832.173.23, 62832.173.4,

62832.172.14 и по документ за собственост - нотариален акт за покупко продажба на недвижими имоти с № 171, том II, дело 326 от 16.05.2014г. на нотариус Мария Динева – нотариус с район на действие района на РС-гр. Харманли, вписан под №419 в Регистъра на Нотариалната камара, вписан в Служба по вписванията към РС – Харманли, с дв. вх. рег. № 1448 от 16.05.2014г, представляващ: НИВА с площ от 2,730 дка. / два декара и седемстотин и тридесет кв.м. / в землището на с. Рогозиново, общ. Харманли, ЕКАТТЕ 62832, категория ПЕТА, в местността "ДОЛНА МОГИЛА", съставляваща имот №173003 /сто седемдесет и три хиляди и три/, при граници: имот №173004, Нива на Василка Стратиева Димитрова; имот №000317, Полски път на Община Харманли; имот №173002, Нива на Стойчо Кузманов Георгиев; имот №173018, Нива на „СТИЛ С" ООД; имот №000325, Територия ИРВМ на Държавата;

33.**Поземлен имот с идентификатор 62832.168.19** (шестдесет и две хиляди осемстотин тридесет и две, точка, сто шестдесет и осем, точка, деветнадесет), по кадастралната карта и кадастралните регистри на **с. Рогозиново**, общ. Харманли, обл. Хасково, одобрена със Заповед № РД-18-537/22.02.2018 г. на ИЗПЪЛНИТЕЛЕН ДИРЕКТОР НА АГКК, последно изменение на КККР, засягащо поземления имот е от 27.04.2020 г. адрес на поземления имот: с. Рогозиново, местност "УВАТА", с площ от 3643 (три хиляди шестстотин четиридесет и три) кв.м. с трайно предназначение на територията: Земеделска, начин на трайно ползване: нива, категория на земята: 6 (шеста) категория, стар идентификатор: няма, номер по предходен план: **168019**, съседи 62832.168.16, 62832.170.13, 62832.35.21, 62832.168.29 и по документ за собственост - нотариален акт за покупко продажба на недвижими имоти с № 171, том II, дело 326 от 16.05.2014г. на нотариус Мария Динева – нотариус с район на действие района на РС-гр. Харманли, вписан под №419 в Регистъра на Нотариалната камара, вписан в Служба по вписванията към РС – Харманли, с дв. вх. рег. № 1448 от 16.05.2014г, представляващ: НИВА с площ от 3,644 дка/ три дескара и шестотин четиредесет и четири кв.м. / в землището на с.Рогозиново, общ.Харманли, ЕКАТТЕ 62832, категория ШЕСТА, в местността "УВАТА", съставляваща имот № 168019/сто шестдесет и осем хиляди и деветнадесет/ , при граници: имот №168016, Нива насл. на Ангел Димов Грозев; имот №168029, Нива на Тона Русева Скерлева; имот №000287, Полски път на Община Харманли; имот №000302, Полски път на Община Харманли;

34.**Поземлен имот с идентификатор 62832.168.13** (шестдесет и две хиляди осемстотин тридесет и две, точка, сто шестдесет и осем, точка, тринадесет), по кадастралната карта и кадастралните регистри на **с. Рогозиново**, общ. Харманли, обл. Хасково, одобрена със Заповед № РД-18-537/22.02.2018 г. на ИЗПЪЛНИТЕЛЕН ДИРЕКТОР НА АГКК, последно изменение на КККР, засягащо поземления имот е от 27.04.2020г., адрес на поземления имот: с. Рогозиново, местност "УВАТА", с площ от 3150 (три хиляди сто и петдесет) кв.м. с трайно предназначение на територията: Земеделска, начин на трайно ползване: нива, категория на земята: 7 (седма) категория, стар идентификатор: няма, номер по предходен план**: 168013**, съседи: 62832.168.14, 62832.168.10, 62832.35.21, 62832.168.12 и по документ за собственост - нотариален акт за покупко продажба на недвижими имоти с № 171, том II, дело 326 от 16.05.2014г. на нотариус Мария Динева – нотариус с район на действие района на РС-гр. Харманли, вписан под №419 в Регистъра на Нотариалната камара, вписан в Служба по вписванията към РС – Харманли, с дв. вх. рег. № 1448 от 16.05.2014г, представляващ: НИВА с площ от 3,150 дка/три декара и сто и петдесет кв.м. / в землището на с. Рогозиново, общ. Харманли, ЕКАТТЕ 62832, категория СЕДМА, в местността "УВАТА", съставляваща имот № 168013 /сто шестдесет и осем хиляди и тринадесет/, при граници: имот №168012, Нива насл. на Колю Василев Генев; имот №168010, Нива насл. на Мара Димитрова Димитрова; имот №168014, Нива на Митрю Виделов Стратиев; имот №000302, Полски път на Община Харманли;

35.**Поземлен имот с идентификатор 62832.164.2** (шестдесет и две хиляди осемстотин тридесет и две, точка, сто шестдесет и четири, точка, две), по кадастралната карта и кадастралните регистри на **с. Рогозиново**, общ. Харманли, обл. Хасково, одобрена със Заповед № РД-18-537/22.02.2018 г. на ИЗПЪЛНИТЕЛЕН ДИРЕКТОР НА АГКК, последно изменение на КККР, засягащо поземления имот е от 27.04.2020г., адрес на поземления имот: с. Рогозиново, местност "ГЮРГЕН", с площ от 1800 (хиляда и осемстотин) кв.м. с трайно

предназначение на територията: Земеделска, начин на трайно ползване: ИЗОСТАВЕНО ТРАЙНО НАСАЖДЕНИЕ, категория на земята: 4 (четвърта) категория, стар идентификатор: няма, номер по предходен план: **164002**, съседи 62832.35.17, 62832.164.3, 62832.164.20, 62832.164.1 и по документ за собственост - нотариален акт за покупко продажба на недвижими имоти с № 171, том II, дело 326 от 16.05.2014г. на нотариус Мария Динева – нотариус с район на действие района на РС-гр. Харманли, вписан под №419 в Регистъра на Нотариалната камара, вписан в Служба по вписванията към РС – Харманли, с дв. вх. рег. № 1448 от 16.05.2014г, представляващ: ИЗОСТАВЕНИ ТРАЙНИ НАСАЖДЕНИЯ с площ от 1,800 дка. /един декар и осемстотин кв.м./ в землището на с. Рогозиново, общ. Харманли, ЕКАТТЕ 62832, категория ЧЕТВЪРТА, в местността "ГЮРГЕН", съставляваща имот №164002 /сто шестдесет и четири хиляди и две/ , при граници: имот №164003, Изостав.тр.нас. насл. на Мара Грудева Димова; имот №000218, Полски път на Община Харманли; имот №164001, Изостав.тр.нас. насл. на Христоз Желязков Добрев; имот №000182, Предпазна дига на МЗГ-ХМС;

36.**Поземлен имот с идентификатор 62832.119.13** (шестдесет и две хиляди осемстотин тридесет и две, точка, сто и деветнадесет, точка, тринадесет), по кадастралната карта и кадастралните регистри на **с. Рогозиново**, общ. Харманли, обл. Хасково, одобрена със Заповед № РД-18-537/22.02.2018 г. на ИЗПЪЛНИТЕЛЕН ДИРЕКТОР НА АГКК, адрес на поземления имот: с. Рогозиново, местност "ДОЛНИТЕ БЕЛОВИНИ", с площ от 1944 (хиляда деветстотин четиридесет и четири) кв.м. с трайно предназначение на територията: Земеделска, начин на трайно ползване: Нива, категория на земята: 4 (четвърта) категория, стар идентификатор: няма, номер по предходен план: **119013**, съседи 62832.119.14, 62832.119.19, 62832.119.12, 62832.120.20 и по документ за собственост - нотариален акт за покупко продажба на недвижими имоти с № 171, том II, дело 326 от 16.05.2014г. на нотариус Мария Динева – нотариус с район на действие района на РС-гр. Харманли, вписан под №419 в Регистъра на Нотариалната камара, вписан в Служба по вписванията към РС – Харманли, с дв. вх. рег. № 1448 от 16.05.2014г, представляващ: НИВА с площ от 1,944дка. /един декар деветстотин и четиридесет и четири кв.м. / в землището на с.Рогозиново, общ.Харманли, ЕКАТТЕ 62832, категория ЧЕТВЪРТА, в местността "ДОЛНИТЕ БЕЛОВИНИ", съставляваща имот №119013 /сто и деветнадесет хиляди и тринадесет/ , при граници: имот №119014, Нива насл. на Христо Петков Петков; имот №000397, Дере. овраг. яма на Община Харманли; имот №119012, Нива на Цвета Господинова Матева; имот №000398, Полски път на Община Харманли;

37.**Поземлен имот с идентификатор 62832.119.7** (шестдесет и две хиляди осемстотин тридесет и две, точка, сто и деветнадесет, точка, седем), по кадастралната карта и кадастралните регистри на **с. Рогозиново**, общ. Харманли, обл. Хасково, одобрена със Заповед № РД-18-537/22.02.2018 г. на ИЗПЪЛНИТЕЛЕН ДИРЕКТОР НА АГКК, адрес на поземления имот: с. Рогозиново, местност "ДОЛНИТЕ БЕЛОВИНИ", с площ от 3259 (три хиляди двеста петдесет и девет) кв.м. с трайно предназначение на територията: Земеделска, начин на трайно ползване: Нива, категория на земята: 4 (четвърта) категория, стар идентификатор: няма, номер по предходен план: **119007**, съседи 62832.119.8, 62832.119.19, 62832.119.6, 62832.120.20 и по документ за собственост - нотариален акт за покупко продажба на недвижими имоти с № 171, том II, дело 326 от 16.05.2014г. на нотариус Мария Динева – нотариус с район на действие района на РС-гр. Харманли, вписан под №419 в Регистъра на Нотариалната камара, вписан в Служба по вписванията към РС – Харманли, с дв. вх. рег. № 1448 от 16.05.2014г, представляващ: НИВА с площ от 3,260 дка /три декара и двеста и шестдесет кв.м. / в землището на с.Рогозиново, общ.Харманли, ЕКАТТЕ 62832, категория ЧЕТВЪРТА, в местността "ДОЛНИТЕ БЕЛОВИНИ", съставляваща имот №119007/сто и деветнадесет хиляди и седем/ , при граници: имот №119008, Нива на Петър Иванов Кръстев и др.; имот №000398, Полски път на Община Харманли; имот №119006, Нива на Дялка Иванова Сакалова; имот №000397, Дере. овраг. яма на Община Харманли;

38.**Поземлен имот с идентификатор 62832.119.5** (шестдесет и две хиляди осемстотин тридесет и две, точка, сто и деветнадесет, точка, пет), по кадастралната карта и кадастралните регистри на **с. Рогозиново**, общ. Харманли, обл. Хасково, одобрена със Заповед № РД-18-537/22.02.2018 г. на ИЗПЪЛНИТЕЛЕН ДИРЕКТОР НА АГКК, адрес на поземления имот: с.

Рогозиново, местност "ДОЛНИТЕ БЕЛОВИНИ", с площ от 3762 (три хиляди седемстотин шестдесет и две) кв.м. с трайно предназначение на територията: Земеделска, начин на трайно ползване: Нива, категория на земята: 4 (четвърта) категория, стар идентификатор: няма, номер по предходен план: **119005**, съседи 62832.119.6, 62832.119.19, 62832.119.4, 62832.120.20 и по документ за собственост - нотариален акт за покупко продажба на недвижими имоти с № 171, том II, дело 326 от 16.05.2014г. на нотариус Мария Динева – нотариус с район на действие района на РС-гр. Харманли, вписан под №419 в Регистъра на Нотариалната камара, вписан в Служба по вписванията към РС – Харманли, с дв. вх. рег. № 1448 от 16.05.2014г, представляващ: НИВА с площ от 3,763 дка/три декара и седемстотин шесдесет и три кв.м./ в землището на с.Рогозиново, общ.Харманли, ЕКАТТЕ 62832, категория ЧЕТВЪРТА, в местността "ДОЛНИТЕ БЕЛОВИНИ", съставляваща имот №119005 /сто и деветнадесет хиляди и пет/ , при граници: имот №119004, Нива на Невенка Тенева Димитрива; имот №000397, Дере. овраг. яма на Община Харманли; имот №119006, Нива на Дялка Иванова Сакалова; имот №000398, Полски път на Община Харманли;

39.**Поземлен имот с идентификатор 62832.116.9** (шестдесет и две хиляди осемстотин тридесет и две, точка, сто и шестнадесет, точка, девет), по кадастралната карта и кадастралните регистри на **с. Рогозиново**, общ. Харманли, обл. Хасково, одобрена със Заповед № РД-18-537/22.02.2018 г. на ИЗПЪЛНИТЕЛЕН ДИРЕКТОР НА АГКК, последно изменение на КККР, засягащо поземления имот е от 27.04.2020г., адрес на поземления имот: с. Рогозиново, местност "КЬОЙ ДЕРЕ", с площ от 17699 (седемнадесет хиляди шестстотин деветдесет и девет) кв.м. с трайно предназначение на територията: Земеделска, начин на трайно ползване: Нива, категория на земята: 4 (четвърта) категория, стар идентификатор: няма, номер по предходен план: **116009**, съседи 62832.116.10, 62832.116.11, 62832.116.12, 62832.30.7, 62832.116.7, 62832.116.8 и по документ за собственост - нотариален акт за покупко продажба на недвижими имоти с № 171, том II, дело 326 от 16.05.2014г. на нотариус Мария Динева – нотариус с район на действие района на РС-гр. Харманли, вписан под №419 в Регистъра на Нотариалната камара, вписан в Служба по вписванията към РС – Харманли, с дв. вх. рег. № 1448 от 16.05.2014г, представляващ: НИВА с площ от 17,700 дка /седемнадесет декара и седемстотин кв.м. / в землището на с.Рогозиново, общ.Харманли, ЕКАТТЕ 62832, категория ЧЕТВЪРТА, в местността "КЬОЙ ДЕРЕ", съставляваща имот №116009 /сто и шеснадесет хиляди и девет/, при граници: имот №116012, Нива насл. на Васил Тодоров Василев; имот №116007, Нива насл. на Георги Тодоров Димов; имот №116008, Нива на Стойчо Кузманов Георгиев; имот №000394, Полски път на Община Харманли; имот №116010, Нива насл. на Кръстю Василев Генев; имот №116011, Нива на Емануил Стефанов Янков;

40.**Поземлен имот с идентификатор 62832.115.23** (шестдесет и две хиляди осемстотин тридесет и две, точка, сто и петнадесет, точка, двадесет и три), по кадастралната карта и кадастралните регистри на **с. Рогозиново**, общ. Харманли, обл. Хасково, одобрена със Заповед № РД-18-537/22.02.2018 г. на ИЗПЪЛНИТЕЛЕН ДИРЕКТОР НА АГКК, адрес на поземления имот: с. Рогозиново, местност "КЬОЙ ДЕРЕ", с площ от 3650 (три хиляди шестстотин и петдесет) кв.м. с трайно предназначение на територията: Земеделска, начин на трайно ползване: Нива, категория на земята: 5 (пета) категория, стар идентификатор: няма, номер по предходен план: **115023**, съседи: 62832.115.22, 62832.30.7, 62832.115.19, 62832.115.24 и по документ за собственост - нотариален акт за покупко продажба на недвижими имоти с № 171, том II, дело 326 от 16.05.2014г. на нотариус Мария Динева – нотариус с район на действие района на РС-гр. Харманли, вписан под №419 в Регистъра на Нотариалната камара, вписан в Служба по вписванията към РС – Харманли, с дв. вх. рег. № 1448 от 16.05.2014г, представляващ: НИВА с площ от 3,650 дка /три декара и шестотин и петдесет кв.м. / в землището на с.Рогозиново, общ.Харманли, ЕКАТТЕ 62832, категория ПЕТА, в местността "КЬОЙ ДЕРЕ", съставляваща имот №115023 /сто и петнадест хиляди двадесет и три/ , при граници : имот №115022, Нива на „ТОЛАЛТ" ООД; имот №115019, Нива насл. на Яню Василев Добрев; имот №115024, Нива на Тонка Ангелова Георгиева; имот №000394, Полски път на Община Харманли;

41.**Поземлен имот с идентификатор 62832.115.22** (шестдесет и две хиляди осемстотин тридесет и две, точка, сто и петнадесет, точка, двадесет и две), по кадастралната карта и кадастралните регистри на **с. Рогозинново**, общ. Харманли, обл. Хасково, одобрена със

Заповед № РД-18-537/22.02.2018 г. на ИЗПЪЛНИТЕЛЕН ДИРЕКТОР НА АГКК, адрес на поземления имот: с. Рогозиново, местност "КЬОЙ ДЕРЕ", с площ от 3650 (три хиляди шестстотин и петдесет) кв.м. с трайно предназначение на територията: Земеделска, начин на трайно ползване: Нива, категория на земята: 5 (пета) категория, стар идентификатор: няма, номер по предходен план: **115022**, съседи: 62832.115.3, 62832.30.7, 62832.115.18, 62832.115.19, 62832.115.23 и по документ за собственост - нотариален акт за покупко продажба на недвижими имоти с № 171, том II, дело 326 от 16.05.2014г. на нотариус Мария Динева – нотариус с район на действие района на РС-гр. Харманли, вписан под №419 в Регистъра на Нотариалната камара, вписан в Служба по вписванията към РС – Харманли, с дв. вх. рег. № 1448 от 16.05.2014г, представляващ: НИВА с площ от 3,650 дка /три декара и шестотин и петдесет кв.м./ в землището на с.Рогозиново, общ. Харманли, ЕКАТТЕ 62832, категория ПЕТА, в местността "КЬОЙ ДЕРЕ", съставляваща имот №115022 /сто и петнадест хиляди двадесет и две/, при граници: имот №115003, Нива насл. на Петър Жилев Георгиев; имот №000394, Полски път на Община Харманли; имот №115023, Нива на „ТОЛАЛТ" ООД; имот №115019, Нива на Яню Василев Добрев; имот №115018, Нива на Дялка Иванова Сакалова;

42.**Поземлен имот с идентифнкатор 62832.115.15** (шестдесет и две хиляди осемстотин тридесет и две, точка, сто и петнадесет, точка, петнадесет), по кадастралната карта и кадастралните регистри на **с. Рогозиново**, общ. Харманли, обл. Хасково, одобрена със Заповед № РД-18-537/22.02.2018 г. на ИЗПЪЛНИТЕЛЕН ДИРЕКТОР НА АГКК, адрес на поземления имот: с. Рогозиново, местност "КЬОЙ ДЕРЕ", с площ от 9200 (девет хиляди и двеста) кв.м. с трайно предназначение на територията: Земеделска, начин на трайно ползване: Нива, категория на земята: 5 (пета) категория, стар идентификатор: няма, номер по предходен план: **115015**, съседи: 62832.115.20, 62832.115.14, 62832.115.26, 62832.115.16, 62832.115.5 и по документ за собственост - нотариален акт за покупко продажба на недвижими имоти с № 171, том II, дело 326 от 16.05.2014г. на нотариус Мария Динева – нотариус с район на действие района на РС-гр. Харманли, вписан под №419 в Регистъра на Нотариалната камара, вписан в Служба по вписванията към РС – Харманли, с дв. вх. рег. № 1448 от 16.05.2014г, представляващ: НИВА с площ от 9,200 дка/девет декара и двеста кв.м. / в землището на с. Рогозиново, общ. Харманли, ЕКАТТЕ 62832, категория ПЕТА, в местността "КЬОЙ ДЕРЕ", съставляваща имот №115015 /сто и петнадест хиляди и петнадест/ , при граници: имот №115016, Нива на Господин Иванов Гочев и др.; имот №115005, Нива на Василка Стратиева Димитрова; имот №115020, Нива на Руса Господинова Лозева; имот №115014, Нива насл. на Георги Колев Георгиев - Караколев; имот №000386 – полски път на Община Харманли;

43.**Поземлен нмот с идентифнкатор 62832.115.10** (шестдесет и две хиляди осемстотин тридесет и две, точка, сто и петнадесет, точка, десет), по кадастралната карта и кадастралните регистри на **с. Рогозиново**, общ. Харманли, обл. Хасково, одобрена със Заповед № РД-18-537/22.02.2018 г. на ИЗПЪЛНИТЕЛЕН ДИРЕКТОР НА АГКК, адрес на поземления имот: с. Рогозиново, местност "КЬОЙ ДЕРЕ", с площ от 4800 (четири хиляди и осемстотин) кв.м. с трайно предназначение на територията: Земеделска, начин на трайно ползване: Нива, категория на земята: 5 (пета) категория, стар идентификатор: няма, номер по предходен план: **115010**, съседи: 62832.115.11, 62832.30.7, 62832.115.12, 62832.115.9 и по документ за собственост - нотариален акт за покупко продажба на недвижими имоти с № 171, том II, дело 326 от 16.05.2014г. на нотариус Мария Динева – нотариус с район на действие района на РС-гр. Харманли, вписан под №419 в Регистъра на Нотариалната камара, вписан в Служба по вписванията към РС – Харманли, с дв. вх. рег. № 1448 от 16.05.2014г, представляващ: НИВА с площ от 4,800 дка/ четири декара и осемстотин кв.м. / в землището на с. Рогозиново, общ. Харманли, ЕКАТТЕ 62832, категория ПЕТА, в местността "КЬОЙ ДЕРЕ", съставляваща имот № 115010 /сто и петнадест хиляди и десет/ , при граници: имот №115011, Нива насл. на Теню Грудев Делев; имот №115012, Нива на Петко Желязков Димов; имот №115009, Нива насл. на Колю Димитров Желязков; имот №000394, Полски път на Община Харманли;

44.**Поземлен имот с идентнфикатор 62832.189.4** (шестдесет и две хиляди осемстотин тридесет и две, точка, сто осемдесет и девет, точка, четири), по кадастралната карта и

кадастралните регистри на **с. Рогозиново**, общ. Харманли, обл. Хасково, одобрена със Заповед № РД-18-537/22.02.2018 г. на ИЗПЪЛНИТЕЛЕН ДИРЕКТОР НА АГКК, последно изменение на КККР, засягащо поземления имот е от 27.04.2020г., адрес на поземления имот: с. Рогозиново, местност "КАРАОРМАН", с площ от 4300 (четири хиляди и триста) кв.м. с трайно предназначение на територията: Земеделска, начин на трайно ползване: Овощна градина, категория на земята: 7 (седма) категория, стар идентификатор: няма, номер по предходен план: **189004**, съседи: 62832.188.23, 62832.189.5, 62832.189.31, 62832.189.32, 62832.189.3 и по документ за собственост - нотариален акт за покупко продажба на недвижими имоти с № 171, том II, дело 326 от 16.05.2014г. на нотариус Мария Динева – нотариус с район на действие района на РС-гр. Харманли, вписан под №419 в Регистъра на Нотариалната камара, вписан в Служба по вписванията към РС – Харманли, с дв. вх. рег. № 1448 от 16.05.2014г, представляващ: Овощна градина с площ от 4.300 дка /четири декара и триста кв.м./ в землището на с. Рогозиново, общ. Харманли, ЕКАТТЕ 62832, категория СЕДМА, в местността "КАРАОРМАН", съставляваща имот №189004 /сто осемдесет и девет хиляди и четири/ , при граници: имот №189005, Овощна градина на Колю Димов Сакалов; имот №000360, Полски път на Община Харманли; имот №189003, Овощна градина насл. на Ангел Славов Делев; имот №189032, Овощна градина на Дялка Иванова Сакалова; имот №189031, Овощна градина насл. на Марко Славов Делев;

45. **Поземлен имот с идентификатор 62832.189.1** (шестдесет и две хиляди осемстотин тридесет и две, точка, сто осемдесет и девет, точка, едно), по кадастралната карта и кадастралните регистри на **с. Рогозиново**, общ. Харманли, обл. Хасково, одобрена със Заповед № РД-18-537/22.02.2018 г. на ИЗПЪЛНИТЕЛЕН ДИРЕКТОР НА АГКК, последно изменение на КККР, засягащо поземления имот е от 27.04.2020г., адрес на поземления имот: с. Рогозиново, местност "КАРАОРМАН", с площ от 1400 (хиляди и четиристотин) кв.м. с трайно предназначение на територията: Земеделска, начин на трайно ползване: Овощна градина, категория на земята: 7 (седма) категория, стар идентификатор: няма, номер по предходен план: **189001**, съседи: 62832.188.23, 62832.189.3, 62832.189.2, 62832.39.12 и по документ за собственост - нотариален акт за покупко продажба на недвижими имоти с № 171, том II, дело 326 от 16.05.2014г. на нотариус Мария Динева – нотариус с район на действие района на РС-гр. Харманли, вписан под №419 в Регистъра на Нотариалната камара, вписан в Служба по вписванията към РС – Харманли, с дв. вх. рег. № 1448 от 16.05.2014г, представляващ: Овощна градина с площ от 1,400 дка/ един декар и четиристотин кв.м. / в землището на с. Рогозиново, общ. Харманли, ЕКАТТЕ 62832, категория СЕДМА, в местността "КАРАОРМАН", съставляваща имот №189001 /сто осемдесет и девет хиляди и едно/ , при граници: имот №189002, Овощна градина насл. на Иван Пеев Георгиев; имот №000324, Полски път на Община Харманли; имот №189003, Овощна градина насл. на Ангел Славов Делев;

46.**Поземлен имот с идентификатор 62832.185.2** (шестдесет и две хиляди осемстотин тридесет и две, точка, сто осемдесет и пет, точка, две), по кадастралната карта и кадастралните регистри на **с. Рогозиново**, общ. Харманли, обл. Хасково, одобрена със Заповед № РД-18-537/22.02.2018 г. на ИЗПЪЛНИТЕЛЕН ДИРЕКТОР НА АГКК, адрес на поземления имот: с. Рогозиново, местност "ИВАН ГОЧОВИТЕ ВЪРБИ", с площ от 1800 (хиляди и осемстотин) кв.м. с трайно предназначение на територията: Земеделска, начин на трайно ползване: Нива, категория на земята: 5 (пета) категория, стар идентификатор: няма, номер по предходен план: **185002**, съседи: 62832.185.14, 62832.185.3, 62832.185.11 и по документ за собственост - нотариален акт за покупко продажба на недвижими имоти с № 171, том II, дело 326 от 16.05.2014г. на нотариус Мария Динева – нотариус с район на действие района на РС-гр. Харманли, вписан под №419 в Регистъра на Нотариалната камара, вписан в Служба по вписванията към РС – Харманли, с дв. вх. рег. № 1448 от 16.05.2014г, представляващ: НИВА с площ от 1,800 дка /един декар и осемстотин кв.м. / в землището на с. Рогозиново, общ. Харманли, ЕКАТТЕ 62832, категория ПЕТА, в местността "ИВАН ГОЧОВИТЕ ВЪРБИ", съставляваща имот №185002 /сто осемдесет и пет хиляди и две/, при граници: имот №185011, Нива на Маргарит Илиев Грозев; имот №000368, Полски път на Община Харманли; имот №185003, Нива на Тасю Делев Тасев;

47.**Поземлен имот с идентификатор 23011.288.6** (двадесет и три хиляди и единадесет, точка, двеста осемдесет и осем, точка, шест), по кадастралната карта и кадастралните регистри на **с. Доситеево**, общ. Харманли, обл. Хасково, одобрена със Заповед № РД-18-337/06.02.2018 г. на ИЗПЪЛНИТЕЛЕН ДИРЕКТОР НА АГКК, адрес на поземления имот: с. Доситеево, местност "ДОЙКОВА ЧЕШМА", с площ от 13467 (тринадесет хиляди четиристотин шестдесет и седем) кв.м. с трайно предназначение на територията: Земеделска, начин на трайно ползване: Нива, категория на земята: 5 (пета) категория, стар идентификатор: няма, номер по предходен план: **288006**, съседи: 23011.277.719, 23011.441.719, 23011.276.710, 23011.288.5, 23011.288.4, 23011.288.708 и по документ за собственост - нотариален акт за покупко продажба на недвижими имоти с № 171, том II, дело 326 от 16.05.2014г. на нотариус Мария Динева – нотариус с район на действие района на РС-гр. Харманли, вписан под №419 в Регистъра на Нотариалната камара, вписан в Служба по вписванията към РС – Харманли, с дв. вх. рег. № 1448 от 16.05.2014г, представляващ: НИВА с площ 13,469 дка/тринадесет декара и четиристотин шестдесет и девет кв.м./ в землището на с. Доситеево, общ.Харманли, ЕКАТТЕ 23011, категория ПЕТА, в местността „ДОЙКОВА ЧЕШМА", съставляваща имот №288006/двеста осемдесет и осем хиляди и шест/ при граници: имот №000710, Полски път на Община Харманли; имот №288005, Изоставена нива насл. на Вълкя Вълчева Тенева; имот №288004, Изоставена Нива насл. на Силвия Иванова Сакалова; имот №000708, Полски път на Община Харманли; имот №000719, Полски път на Община Харманли;

48.**Поземлен имот с идентификатор 23011.287.2** (двадесет и три хиляди и единадесет, точка, двеста осемдесет и седем, точка, две), по кадастралната карта и кадастралните регистри на **с. Доситеево**, общ. Харманли, обл. Хасково, одобрена със Заповед № РД-18-337/06.02.2018 г. на ИЗПЪЛНИТЕЛЕН ДИРЕКТОР НА АГКК, адрес на поземления имот: с. Доситеево, местност "ДОЙКОВА ЧЕШМА", с площ от 3000 (три хиляди) кв.м. с трайно предназначение на територията: Земеделска, начин на трайно ползване: Нива, категория на земята: 4 (четвърта) категория, стар идентификатор: няма, номер по предходен план: **287002**, съседи: 23011.206.732, 23011.287.3, 23011.287.700, 23011.287.1 и по документ за собственост - нотариален акт за покупко продажба на недвижими имоти с № 171, том II, дело 326 от 16.05.2014г. на нотариус Мария Динева – нотариус с район на действие района на РС-гр. Харманли, вписан под №419 в Регистъра на Нотариалната камара, вписан в Служба по вписванията към РС – Харманли, с дв. вх. рег. № 1448 от 16.05.2014г, представляващ: НИВА с площ 3,000 дка /три декара и нула кв.м./ в землището на с. Доситеево, общ.Харманли, ЕКАТТЕ 23011, категория ЧЕТВЪРТА, в местността „ДОЙКОВА ЧЕШМА", съставляваща имот №287002/двеста осемдесет и седем хиляди и две/, при граници: имот №287003, Нива на Колю Иванов Дюлгеров; имот №000700, Полски път на Община Харманли; имот №287001, Нива на „ТОЛАЛТ" ЕООД; имот №000732, Предпазна дига на МЗГ-ХМС;

49.**Поземлен имот с идентификатор 23011.287.1** (двадесет и три хиляди и единадесет, точка, двеста осемдесет и седем, точка, едно), по кадастралната карта и кадастралните регистри на **с. Доситеево**, общ. Харманли, обл. Хасково, одобрена със Заповед № РД-18-337/06.02.2018 г. на ИЗПЪЛНИТЕЛЕН ДИРЕКТОР НА АГКК, адрес на поземления имот: с. Доситеево, местност "ДОЙКОВА ЧЕШМА", с площ от 1300 (хиляда и триста) кв.м. с трайно предназначение на територията: Земеделска, начин на трайно ползване: Нива, категория на земята: 4 (четвърта) категория, стар идентификатор: няма, номер по предходен план: **287001**, съседи: 23011.206.732, 23011.287.2, 23011.287.700, 23011.286.700, 23011.286.6 и по документ за собственост - нотариален акт за покупко продажба на недвижими имоти с № 171, том II, дело 326 от 16.05.2014г. на нотариус Мария Динева – нотариус с район на действие района на РС-гр. Харманли, вписан под №419 в Регистъра на Нотариалната камара, вписан в Служба по вписванията към РС – Харманли, с дв. вх. рег. № 1448 от 16.05.2014г, представляващ: НИВА с площ 1,300 дка /един декар и триста кв.м/ в землището на с. Доситеево, общ.Харманли, ЕКАТТЕ 23011, категория ЧЕТВЪРТА, в местността „ДОЙКОВА ЧЕШМА", съставляваща имот №287001 /двеста осемдесет и седем хиляди и едно/, при граници: имот №287002, Нива на „ТОЛАЛТ" ЕООД; имот №000700, Полски път на Община Харманли; имот №000724, Дере, оваг. яма на Община Харманли; имот №000732, Предпазна дига на МЗГ-ХМС;

50.**Поземлен имот с идентификатор 23011.286.1** (двадесет и три хиляди и единадесет, точка, двеста осемдесет и шест, точка, едно), по кадастралната карта и кадастралните

регистри на **с. Доситеево**, общ. Харманли, обл. Хасково, одобрена със Заповед № РД-18-337/06.02.2018 г. на ИЗПЪЛНИТЕЛЕН ДИРЕКТОР НА АГКК, последно изменение на КККР, засягащо поземления имот е от 27.04.2020г., адрес на поземления имот: с. Доситеево, местност "ДОЙКОВА ЧЕШМА", с площ от 7086 (седем хиляди осемдесет и шест) кв.м. с трайно предназначение на територията: Земеделска, начин на трайно ползване: Нива, категория на земята: 4 (четвърта) категория, стар идентификатор: няма, номер по предходен план: **286001**, съседи: 23011.206.732, 23011.286.2, 23011.286.700, 23011.284.700, 23011.284.717 и по документ за собственост - нотариален акт за покупко продажба на недвижими имоти с № 171, том II, дело 326 от 16.05.2014г. на нотариус Мария Динева – нотариус с район на действие района на РС-гр. Харманли, вписан под №419 в Регистъра на Нотариалната камара, вписан в Служба по вписванията към РС – Харманли, с дв. вх. рег. № 1448 от 16.05.2014г, представляващ: НИВА с площ 7,086 дка /седем декара и осемдесет и шест кв.м/ в землището на с. Доситеево, общ.Харманли, ЕКАТТЕ 23011, категория ЧЕТВЪРТА, в местността „ДОЙКОВА ЧЕШМА", съставляваща имот №286001/двеста осемдесет и шест хиляди и едно/, при граници: имот №286002, Нива на Земи по чл.19 от ЗПСЗЗ; имот №000700, Полски път на Община Харманли; имот №000717, Дере, оваг. яма на Община Харманли; имот №000732, Предпазна дига на МЗГ-ХМС;

51.**Поземлен имот с идентификатор 23011.283.1** (двадесет и три хиляди и единадесет, точка, двеста осемдесет и три, точка, едно), по кадастралната карта и кадастралните регистри на **с. Доситеево**, общ. Харманли, обл. Хасково, одобрена със Заповед № РД-18-337/06.02.2018 г. на ИЗПЪЛНИТЕЛЕН ДИРЕКТОР НА АГКК, адрес на поземления имот: с. Доситеево, местност "ДЯДО ГЕНЕВА ЧЕШМА", с площ от 13706 (тринадесет хиляди седемстоти и шест) кв.м с трайно предназначение на територия: Урбанизирана, Начин на трайно ползване: За търговски обект, комплекс, номер по предходен план **283001**, съседи: 23011.284.700, 23011.283.2, 23011.274.684, 23011.274.8 и по документ за собственост - нотариален акт за покупко продажба на недвижими имоти с № 171, том II, дело 326 от 16.05.2014г. на нотариус Мария Динева – нотариус с район на действие района на РС-гр. Харманли, вписан под №419 в Регистъра на Нотариалната камара, вписан в Служба по вписванията към РС – Харманли, с дв. вх. рег. № 1448 от 16.05.2014г, представляващ: НИВА с площ 13,706 дка / тринадесет декара и седемстотин и шест кв.м/ в землището на с.Доситеево, общ.Харманли, ЕКАТТЕ 23011, категория ПЕТА, в местността „ДЯДО ГЕНЕВА ЧЕШМА", съставляваща имот №283001/двеста осемдесет и три хиляди и едно/, при граници: имот №000700, Полски път на Община Харманли; имот №000702, Дере оваг. яма на Община Харманли; имот №000684 Автомагистрала на Държавен Поземлен Фонд – МЗГ; имот №000707, Дере, овраг. яма на Община Харманли;

52.**Поземлен имот с идентификатор 23011.274.6** (двадесет и три хиляди и единадесет, точка, двеста седемдесет и четири, точка, шест), по кадастралната карта и кадастралните регистри на **с. Доситеево**, общ. Харманли, обл. Хасково, одобрена със Заповед № РД-18-337/06.02.2018г. на ИЗПЪЛНИТЕЛЕН ДИРЕКТОР НА АГКК, адрес на поземления имот: с. Доситеево, местност "СМАИЛОВ АЛЧАК", с площ от 8318 (осем хиляди триста и осемнадесет) кв.м. с трайно предназначение на територията: Земеделска, начин на трайно ползване: нива, категория на земята: 5 (пета) категория, стар идентификатор: няма, номер по предходен план: **274006**, съседи: 23011.274.700, 23011.274.4, 23011.274.684, 23011.274.5 и по документ за собственост - нотариален акт за покупко продажба на недвижими имоти с № 171, том II, дело 326 от 16.05.2014г. на нотариус Мария Динева – нотариус с район на действие района на РС-гр. Харманли, вписан под №419 в Регистъра на Нотариалната камара, вписан в Служба по вписванията към РС – Харманли, с дв. вх. рег. № 1448 от 16.05.2014г, представляващ: НИВА с площ 8,319 дка /осем декара и триста и деветнадесет кв.м/ в землището на с. Доситеево, общ. Харманли, ЕКАТТЕ 23011, категория ПЕТА, в местността „СМАИЛОВ АЛЧАК", съставляваща имот №274006 /двеста седемдесет и четири хиляди и шест/, при граници: имот №274005, Нива на Добри Христозов Колев; имот №000684, Автомагистрала на Държавен Поземлен Фонд – МЗГ; имот №274004, Нива на Митю Господинов Митев; имот № 000700, Полски път на Община Харманли;

53.**Поземлен имот с идентификатор 23011.274.3** (двадесет и три хиляди и единадесет, точка, двеста седемдесет и четири, точка, три), по кадастралната карта и кадастралните

регистри на **с. Доситеево**, общ. Харманли, обл. Хасково, одобрена със Заповед № РД-18-337/06.02.2018г. на ИЗПЪЛНИТЕЛЕН ДИРЕКТОР НА АГКК, адрес на поземления имот: с. Доситеево, местност "СМАИЛОВ АЛЧАК", с площ от 6600 (шест хиляди и шестстотин) кв.м. с трайно предназначение на територията: Земеделска, начин на трайно ползване: нива, категория на земята: 5 (пета) категория, стар идентификатор: няма, номер по предходен план: **274003**, съседи: 23011.274.700, 23011.274.8, 23011.274.684, 23011.274.4 и по документ за собственост - нотариален акт за покупко продажба на недвижими имоти с № 171, том II, дело 326 от 16.05.2014г. на нотариус Мария Динева – нотариус с район на действие района на РС-гр. Харманли, вписан под №419 в Регистъра на Нотариалната камара, вписан в Служба по вписванията към РС – Харманли, с дв. вх. рег. № 1448 от 16.05.2014г, представляващ: НИВА с площ 6,600 дка /шест декара и шестстотин кв.м/ в землището на с. Доситеево, общ. Харманли, ЕКАТТЕ 23011, категория ПЕТА, в местността „СМАИЛОВ АЛЧАК", съставляваща имот №274003/двеста седемдесет и четири хиляди и три/, при граници: имот №274004, Нива на Митю Господинов Митев; имот №000684, Автомагистрала на Държавен Поземлен Фонд – МЗГ; имот №000702, Дере.овраг. яма на Община Харманли; имот №000700, Полски път на Община Харманли;

54.**Поземлен имот с идентификатор 23011.220.10** (двадесет и три хиляди и единадесет, точка, двеста и двадесет, точка, десет), по кадастралната карта и кадастралните регистри на **с. Доситеево**, общ. Харманли, обл. Хасково, одобрена със Заповед № РД-18-337/06.02.2018г. на ИЗПЪЛНИТЕЛЕН ДИРЕКТОР НА АГКК, адрес на поземления имот: с. Доситеево, местност "БОАЗА", с площ от 5900 /пет хиляди и деветстотин/ кв.м. с трайно предназначение на територията: Земеделска, начин на трайно ползване: нива, категория на земята: 6 /шеста/ категория, стар идентификатор: няма, номер по предходен план: **220010**, съседи: 23011.220.8, 23011.220.699, 23011.220.12, 23011.220.11, 23011.220.9 и по документ за собственост - нотариален акт за покупко продажба на недвижими имоти с № 171, том II, дело 326 от 16.05.2014г. на нотариус Мария Динева – нотариус с район на действие района на РС-гр. Харманли, вписан под №419 в Регистъра на Нотариалната камара, вписан в Служба по вписванията към РС – Харманли, с дв. вх. рег. № 1448 от 16.05.2014г, представляващ: НИВА с площ 5,900 дка /пет декара и деветстотин кв.м/ в землището на с. Доситеево, общ. Харманли, ЕКАТТЕ 23011, категория ШЕСТА, в местността „БОАЗА", съставляваща имот №220010/двеста и двадесет хиляди и десет/, при граници: имот №220009, Нива на Иван Димитров Иванов; имот № 220008, Нива на насл.на Трифон Колев Лозев; имот №000699, Полски път на Община Харманли; имот №220012, Нива на „СТИЛ С" ООД; имот №220011, Нива на насл. на Господин Стратиев Станков и др.;

55.**Поземлен имот с идентификатор 23011.219.19** (двадесет и три хиляди и единадесет, точка, двеста и деветнадесет, точка, деветнадесет), по кадастралната карта и кадастралните регистри на **с. Доситеево**, общ. Харманли, обл. Хасково, одобрена със Заповед № РД-18-337/06.02.2018г. на ИЗПЪЛНИТЕЛЕН ДИРЕКТОР НА АГКК, адрес на поземления имот: с. Доситеево, местност "БОАЗА", с площ от 3901 /три хиляди деветстотин и един/ кв.м. с трайно предназначение на територията: Земеделска, начин на трайно ползване: нива, категория на земята: 6 /шеста/ категория, стар идентификатор: няма, номер по предходен план: **219019**, съседи: 23011.219.16, 23011.219.18, 23011.219.6, 23011.219.682, 23011.219.5, 23011.219.4, 23011.219.3 и по документ за собственост - нотариален акт за покупко продажба на недвижими имоти с № 171, том II, дело 326 от 16.05.2014г. на нотариус Мария Динева – нотариус с район на действие района на РС-гр. Харманли, вписан под №419 в Регистъра на Нотариалната камара, вписан в Служба по вписванията към РС – Харманли, с дв. вх. рег. № 1448 от 16.05.2014г, представляващ: НИВА с площ 3,901 дка / три декара и деветстотин и един кв.м/ в землището на с. Доситеево, общ. Харманли, ЕКАТТЕ 23011, категория ШЕСТА, в местността „БОАЗА", съставляваща имот №219019 /двеста и деветнадесет хиляди и деветнадесет/, при граници: имот №219018. Нива на „МАНОЛОВИ ГРУП" ООД; имот

№000682, Полски път на Община Харманли; имот №219006, Нива на насл. на Желю Сидеров Желев; имот №219005, Нива на насл. на Господин Желев Сидеров; имот №219004, Нива на Дялка Георгиева Минкова; имот №219016, Нива на Красимир Иванов Кръстев;

56.**Поземлен имот с идентификатор 23011.219.1** (двадесет и три хиляди и единадесет, точка, двеста и деветнадесет, точка, едно), по кадастралната карта и кадастралиите регистри на **с. Доситеево**, общ. Харманли, обл. Хасково, одобрена със Заповед № РД-18-337/06.02.2018г. иа ИЗПЪЛНИТЕЛЕН ДИРЕКТОР НА АГКК, адрес на поземления имот: с. Доситеево, местност "БОАЗА", с площ от 5300 /пет хиляди и триста/ кв.м. с трайно предназначение на територията: Земеделска, начин на трайно ползване: нива, категория на земята: 7 /седма/ категория, стар идентификатор: няма, номер по предходен план: **219001**, съседи: 23011.219.737, 23011.219.16, 23011.219.682, 23011.219.2 и по документ за собственост - нотариален акт за покупко продажба на недвижими имоти с № 171, том II, дело 326 от 16.05.2014г. на нотариус Мария Динева – нотариус с район на действие района на РС-гр. Харманли, вписан под №419 в Регистъра на Нотариалната камара, вписан в Служба по вписванията към РС – Харманли, с дв. вх. рег. № 1448 от 16.05.2014г, представляващ: НИВА с площ 5,300 дка / пет декара и триста кв.м/ в землището на с. Доситеево, общ. Харманли, ЕКАТТЕ 23011, категория СЕДМА, в местността „БОАЗА", съставляваща имот №219001/двеста и деветнадесет хиляди и едно/, при граници: имот №219002, Нива на насл. на Добри Христозов Колев; имот №000682, Полски път на Община Харманли; имот №000737, Полски път на Община Харманли; имот №21906, Нива на Красимир Иванов Кръстев;

57.**Поземлен имот с идентификатор 23011.203.7** (двадесет и три хиляди и единадесет, точка, двеста и три, точка, седем) по кадастралната карта и кадастралните регистри на **с. Доситеево**, общ. Харманли, обл. Хасково, одобрена със Заповед № РД-18-337/06.02.2018г. на ИЗПЪЛНИТЕЛЕН ДИРЕКТОР НА АГКК, адрес на поземления имот: с. Доситеево, местност "БЕЛАМА", с площ от 6101 /шест хиляди сто и един/ кв.м. с трайно предназначение на територията: Земеделска, начин на трайно ползване: нива, категория на земята: 5 /пета/ категория, стар идентификатор: няма, номер по предходен план: **203007**, съседи: 23011.203.647, 23011.203.21, 23011.203.6, 23011.202.560, 23011.204.647 и по документ за собственост - нотариален акт за покупко продажба на недвижими имоти с № 171, том II, дело 326 от 16.05.2014г. на нотариус Мария Динева – нотариус с район на действие района на РС-гр. Харманли, вписан под №419 в Регистъра на Нотариалната камара, вписан в Служба по вписванията към РС – Харманли, с дв. вх. рег. № 1448 от 16.05.2014г, представляващ: НИВА с площ 6,101 дка /шест декара и сто и един кв.м/ в землището на с. Доситеево, общ. Харманли, ЕКАТТЕ 23011, категория ПЕТА, в местността „БЕЛАМА", съставляваща имот №203007/двеста и три хиляди и седем/, при граници: имот №203006, Нива на Ангел Делчев Боразов; имот №000560, Полски път на Община Харманли; имот №000647, Полски път на Община Харманли; имот №203021, Нива на Тодор Добрев Петков;

58.**Поземлен имот с идентификатор 23011.201.53** (двадесет и три хиляди и единадесет, точка, двеста и едно, точка, петдесет и три), по кадастралната карта и кадастралните регистри на **с. Доситеево**, общ. Харманли, обл. Хасково, одобрена със Заповед № РД-18-337/06.02.2018г. на ИЗПЪЛНИТЕЛЕН ДИРЕКТОР НА АГКК, адрес на поземления имот: с. Доситеево, местност "ЧИТАЧКИ БЕЛАМ", с площ от 5000 /пет хиляди/ кв.м. с трайно предназначение на територията: Земеделска, начин на трайно ползване: нива, категория на земята: 5 /пета/ категория, стар идентификатор: няма, номер по предходен план: **201053**, съседи: 23011.201.23, 23011.201.54, 23011.201.61, 23011.201.52 и по документ за собственост - нотариален акт за покупко продажба на недвижими имоти с № 171, том II, дело 326 от 16.05.2014г. на нотариус Мария Динева – нотариус с район на действие района на РС-гр. Харманли, вписан под №419 в Регистъра на Нотариалната камара, вписан в Служба по вписванията към РС – Харманли, с дв. вх. рег. № 1448 от 16.05.2014г, представляващ: НИВА с

площ 5,000 дка / пет декара и нула кв.м./ в землището на с. Доситеево, общ. Харманли, ЕКАТТЕ 23011, категория ПЕТА, в местността „ЧИТАЧКИ БЕЛАМ", съставляваща имот №201053/двеста и една хиляди и петдесет и три/, при граници: имот №201052, Нива на Снежа Вълкова Йорданова; имот №201023, Нива на насл.на Делчо Колев Вълчев и др.; имот №201054, Нива на „СТИЛ С" ООД; имот №000607, Полски път на Община Харманли;

59.**Поземлен имот с идентификатор 23011.201.45** /двадесет и три хиляди и единадесет, точка, двеста и едно, точка, четиридесет и пет/, по кадастралната карта и кадастралните регистри на **с. Доситеево**, общ. Харманли, обл. Хасково, одобрена със Заповед № РД-18-337/06.02.2018г. на ИЗПЪЛНИТЕЛЕН ДИРЕКТОР НА АГКК, адрес на поземления имот: с. Доситеево, местност "ЧИТАЧКИ БЕЛАМ", с площ от 3500 /три хиляди и петстотин/ кв.м. с трайно предназначение на територията: Земеделска, начин на трайно ползване: нива, категория на земята: 5 /пета/ категория, стар идентификатор: няма, номер по предходен план: **201045**, съседи: 23011.201.46, 23011.201.54, 23011.201.23, 23011.204.647 и по документ за собственост - нотариален акт за покупко продажба на недвижими имоти с № 171, том II, дело 326 от 16.05.2014г. на нотариус Мария Динева – нотариус с район на действие района на РС-гр. Харманли, вписан под №419 в Регистъра на Нотариалната камара, вписан в Служба по вписванията към РС – Харманли, с дв. вх. рег. № 1448 от 16.05.2014г, представляващ: НИВА с площ 3,500 дка /три декара и петстотин кв.м/ в землището на с. Доситеево, общ. Харманли, ЕКАТТЕ 23011, категория ПЕТА, в местността „ЧИТАЧКИ БЕЛАМ", съставляваща имот №201045 /двеста и една хиляди и петдесет и три/, при граници: имот №201046, Нива на Елена Тодева Костирева и др.; имот №201054, Нива на „Стил С" ООД; имот № 201023, нива на насл. на Делчо Колев Вълчев и др.; имот № 000647, Полски път на Община Харманли.

60.**Поземлен нмот с идентификатор 23011.113.9** /двадесет и три хиляди и единадесет, точка, сто и тринадесет, точка, девет/, по кадастралната карта и кадастралните регистри на **с. Доситеево**, общ. Харманли, обл. Хасково, одобрена със Заповед № РД-18-337/06.02.2018г. на ИЗПЪЛНИТЕЛЕН ДИРЕКТОР НА АГКК, адрес на поземления имот: с. Доситеево, местност "САРЪМИШЕ", с площ от 4100 /четири хиляди и сто/ кв. м. с трайно предназначение на територията: Земеделска, начин на трайно ползване: нива, категория на земята: 5 /пета/ категория, стар идентификатор: няма, номер по предходен план: **113009**, съседи: 23011.113.25, 23011.113.10, 23011.113.8, 23011.113.93 и по документ за собственост - нотариален акт за покупко продажба на недвижими имоти с № 171, том II, дело 326 от 16.05.2014г. на нотариус Мария Динева – нотариус с район на действие района на РС-гр. Харманли, вписан под №419 в Регистъра на Нотариалната камара, вписан в Служба по вписванията към РС – Харманли, с дв. вх. рег. № 1448 от 16.05.2014г, представляващ: НИВА с площ 4,100 дка /четири декара и сто кв.м / в землището на с. Доситеево, общ. Харманли, ЕКАТТЕ 23011, категория ПЕТА, в местността „САРЪМИШЕ", съставляваща имот №113009 /сто и тринадесет хиляди и девет/, при граници: имот №113010, Нива на насл. на Иван Грозев Алексов; имот №113008, Нива на насл. на Митю Янев Стратиев и др.; имот №000093, Полски път на Община Харманли; имот №000055, Полски път на Община Харманли.

61.**Поземлен нмот с идентификатор 04128.72.57** /нула четири хиляди сто двадесет и осем, точка, седемдесет и две, точка, петдесет и седем/, по кадастралната карта и кадастралните регистри на **с. Бисер**, общ. Харманли, обл. Хасково, одобрена със Заповед № РД-18-536/22.02.2018г. на ИЗПЪЛНИТЕЛЕН ДИРЕКТОР НА АГКК, последно изменение на кадастралната карта и кадастралните регистри, засягащо поземления имот е от 27.04.2020г., засягащо поземления имот адрес на поземления имот: с. Бисер, местност "СЪЗЛЪКА", с площ от 606 /шестстотин и шест/ кв. м. с трайно предназначение на територията: Земеделска, начин на трайно ползване: друг вид нива, категория на земята: 4 /четвърта/ категория, стар идентификатор: няма, номер по предходен план: **072057**, съседи 04128.72.56, 04128.72.55, 04128.72.41, 04128.72.121 и по документ за собственост - нотариален акт за покупко продажба

на недвижими имоти с № 171, том II, дело 326 от 16.05.2014г. на нотариус Мария Динева – нотариус с район на действие района на РС-гр. Харманли, вписан под №419 в Регистъра на Нотариалната камара, вписан в Служба по вписванията към РС – Харманли, с дв. вх. рег. № 1448 от 16.05.2014г, представляващ: ПОСЕВНА ПЛОЩ с площ 0,606 дка /нула декара и шестстотин и шест кв.м / в землището на с. Бисер, общ. Харманли, ЕКАТТЕ 04128, категория ЧЕТВЪРТА, в местността „СЪЗЛЪКА", съставляваща имот №072057/седемдесет и две хиляди и петдесет и седем/, при граници: имот №072041, Посевна площ на насл. на Йордан Пандев Грозинов и др.; имот №072055, Посевна площ на насл. на Мария Христева Коларова; имот №072056, Посевна площ на насл. на Карчо Георгиев Ефендев; имот №002021, Полски път на Община Харманли;

62.**Поземлен имот с идентификатор 04128.72.25** /нула четири хиляди сто двадесет и осем, точка, седемдесет и две, точка, двадесет и пет/, по кадастралната карта и кадастралните регистри на **с. Бисер**, общ. Харманли, обл. Хасково, одобрена със Заповед № РД-18-536/22.02.2018г. на ИЗПЪЛНИТЕЛЕН ДИРЕКТОР НА АГКК, последно изменение на кадастралната карта и кадастралните регистри, засягащо поземления имот е от 27.04.2020г., адрес на поземления имот: с. Бисер, местност "СЪЗЛЪКА", с площ от 5599 /пет хиляди петстотин деветдесет и девет/ кв. м. с трайно предназначение на територията: Земеделска, начин на трайно ползване: друг вид нива, категория на земята: 5 /пета/ категория, стар идентификатор: няма, номер по предходен план: **072025**, съседи 04128.72.24, 04128.72.70, 04128.72.121, 04128.72.23 и по документ за собственост - нотариален акт за покупко продажба на недвижими имоти с № 171, том II, дело 326 от 16.05.2014г. на нотариус Мария Динева – нотариус с район на действие района на РС-гр. Харманли, вписан под №419 в Регистъра на Нотариалната камара, вписан в Служба по вписванията към РС – Харманли, с дв. вх. рег. № 1448 от 16.05.2014г, представляващ: ПОСЕВНА ПЛОЩ с площ 5.600 дка /пет декара и шестстотин кв.м./ в землището на с. Бисер, общ. Харманли, ЕКАТТЕ 04128, категория ПЕТА-3,439 дка /три декара и четиристотин тридесет и девет кв.м./ и категория ЧЕТВЪРТА-2,161 дка /два декара и сто шестдесет и един кв.м./, в местността „СЪЗЛЪКА", съставляваща имот №072025 /седемдесет и две хиляди двадесет и пет/, при граници: имот №072023, Посевна площ на Златка Лилянова Калъчева; имот №002021, Полски път на Община Харманли; имот №072070, Посевна площ на насл. на Митра Карамфилова Петрова; имот №072024, Посевна площ на Димитър Стоев Стоев;

63.**Поземлен имот с идентификатор 04128.70.52** /нула четири хиляди сто двадесет и осем, точка, седемдесет, точка, петдесет и две/, по кадастралната карта и кадастралните регистри на **с. Бисер**, общ. Харманли, обл. Хасково, одобрена със Заповед № РД-18-536/22.02.2018г. на ИЗПЪЛНИТЕЛЕН ДИРЕКТОР НА АГКК, последно изменение на кадастралната карта и кадастралните регистри, засягащо поземления имот е от 27.04.2020г., адрес на поземления имот: с. Бисер, местност "БОАЗА", с площ от 1400 /хиляда и четиристотин/ кв. м. с трайно предназначение на територията: Земеделска, начин на трайно ползване: друг вид нива, категория на земята: 4 /четвърта/ категория, стар идентификатор: няма, номер по предходен план: **070052**, съседи 04128.70.2, 04128.70.3, 04128.70.22, 04128.70.130, 04128.70.23 и по документ за собственост - нотариален акт за покупко продажба на недвижими имоти с № 171, том II, дело 326 от 16.05.2014г. на нотариус Мария Динева – нотариус с район на действие района на РС-гр. Харманли, вписан под №419 в Регистъра на Нотариалната камара, вписан в Служба по вписванията към РС – Харманли, с дв. вх. рег. № 1448 от 16.05.2014г, представляващ: ПОСЕВНА ПЛОЩ с площ 1.400 дка /един декар и четиристотин кв.м./ в землището на с.Бисер, общ. Харманли, ЕКАТТЕ 04128, категория ЧЕТВЪРТА, в местността „БОАЗА", съставляваща имот №070052/седемдесет хиляди и петдесет и две/, при граници: имот №070023, Посевна площ на Атанас Ангелов Ангелов; имот №002030, Полски път на Община Харманли; имот №070022, Посевна площ на насл.на Мирчо

Василев Добрев; имот №070003, Посевна площ на Радостин Колев Златев; имот №070002, Посевна площ на насл. на Тодю Тянев Янев;

64.**Поземлен имот с идентификатор 04128.70.25** /нула четири хиляди сто двадесет и осем, точка, седемдесет, точка, двадесет и пет/, по кадастралната карта и кадастралните регистри на **с. Бисер**, общ. Харманли, обл. Хасково, одобрена със Заповед № РД-18-536/22.02.2018г. на ИЗПЪЛНИТЕЛЕН ДИРЕКТОР НА АГКК, последно изменение на кадастралната карта и кадастралните регистри, засягащо поземления имот е от 27.04.2020г., адрес на поземления имот: с. Бисер, местност "БОАЗА", с площ от 2 194 /две хиляди сто деветдесет и четири/ кв. м. с трайно предназначение на територията: Земеделска, начин на трайно ползване: друг вид нива, категория на земята: 4 /четвърта/ категория, стар идентификатор: няма, номер по предходен план: **070025**, съседи 04128.70.130, 04128.70.26, 04128.70.48, 04128.26.125 и по документ за собственост - нотариален акт за покупко продажба на недвижими имоти с № 171, том II, дело 326 от 16.05.2014г. на нотариус Мария Динева – нотариус с район на действие района на РС-гр. Харманли, вписан под №419 в Регистъра на Нотариалната камара, вписан в Служба по вписванията към РС – Харманли, с дв. вх. рег. № 1448 от 16.05.2014г, представляващ: ПОСЕВНА ПЛОЩ с площ 2.195 дка /два декара и сто деведесет и пет кв.м./ в землището на с. Бисер, общ. Харманли, ЕКАТТЕ 04128, категория ЧЕТВЪРТА, в местността „БОАЗА", съставляваща имот №070025 /седемдесет хиляди и двадесет и пет/, при граници: имот №002002, Полски път на Община Харманли; имот №070048, Посевна площ на насл. на Димитър Демирев Андреев; имот №070026, Посевна площ насл. на Петър Тодоров Цоков; имот №002030, Полски път на Община Харманли;

65.**Поземлен имот с идентификатор 04128.44.15** /нула четири хиляди сто двадесет и осем, точка, четиридесет и четири, точка, петнадесет/, по кадастралната карта и кадастралните регистри на **с. Бисер**, общ. Харманли, обл. Хасково, одобрена със Заповед № РД-18-536/22.02.2018г. на ИЗПЪЛНИТЕЛЕН ДИРЕКТОР НА АГКК, последно изменение на кадастралната карта и кадастралните регистри, засягащо поземления имот е от 27.04.2020г., адрес на поземления имот: с. Бисер, местност "КИРИЗЛИКА", с площ от 1500 /хиляда и петстотин/ кв. м. с трайно предназначение на територията: Земеделска, начин на трайно ползване: друг вид нива, категория на земята: 5 /пета/ категория, стар идентификатор: няма, номер по предходен план: **044015**, съседи: 04128.44.16, 04128.44.162, 04128.44.14, 04128.44.13, 04128.44.12 и по документ за собственост - нотариален акт за покупко продажба на недвижими имоти с № 171, том II, дело 326 от 16.05.2014г. на нотариус Мария Динева – нотариус с район на действие района на РС-гр. Харманли, вписан под №419 в Регистъра на Нотариалната камара, вписан в Служба по вписванията към РС – Харманли, с дв. вх. рег. № 1448 от 16.05.2014г, представляващ: ПОСЕВНА НИВА с площ 1.500 дка /един декар и петстотин кв.м./ в землището на с. Бисер, общ. Харманли, ЕКАТТЕ 04128, категория ПЕТА, в местността „КИРИЗЛИКА", съставляваща имот №044015 /четиридесет и четири хиляди и петнадесет/, при граници: имот №044012, Посевна площ насл. на Радин Колев Чаушев; имот №044013, Посевна площ насл. на Минко Банков Гочев; имот №044014, Посевна площ насл. на Тодор Георгиев Славов; имот №044016, Посевна площ на Георги Николов Рамбелов; имот №002062, Полски път на Община Харманли;

66.**Поземлен имот с идентификатор 04128.43.82** /нула четири хиляди сто двадесет и осем, точка, четиридесет и три, точка, осемдесет и две/, по кадастралната карта и кадастралните регистри на **с. Бисер**, общ. Харманли, обл. Хасково, одобрена със Заповед № РД-18-536/22.02.2018г. на ИЗПЪЛНИТЕЛЕН ДИРЕКТОР НА АГКК, последно изменение на кадастралната карта и кадастралните регистри, засягащо поземления имот е от 27.04.2020г., адрес на поземления имот: с. Бисер, местност "ДОЛЕН ДЖИВИЗЛИК", с площ от 1999 /хиляда деветстотин деветдесет и девет/ кв. м. с трайно предназначение на територията: Земеделска, начин на трайно ползване: друг вид нива, категория на земята: 7 /седма/

категория, стар идентификатор: няма, номер по предходен план: **043082**, съседи 04128.43.206, 04128.43.26, 04128.43.50, 04128.43.81 и по документ за собственост - нотариален акт за покупко продажба на недвижими имоти с № 171, том II, дело 326 от 16.05.2014г. на нотариус Мария Динева – нотариус с район на действие района на РС-гр. Харманли, вписан под №419 в Регистъра на Нотариалната камара, вписан в Служба по вписванията към РС – Харманли, с дв. вх. рег. № 1448 от 16.05.2014г, представляващ: ПОСЕВНА ПЛОЩ с площ 1.999 дка /един декар и деветстотин деведесет и девет кв.м./ в землището на с.Бисер, общ. Харманли, ЕКАТТЕ 04128, категория СЕДМА, в местността „ДОЛЕН ДЖИВИЗЛИК", съставляваща имот №043082/ четиридесет и три хиляди и осемдесет и две/, при граници: имот №043050, Посевна площ на Павел Борисов Павлов; имот №000206, Полски път на Община Харманли; имот №043081, Посевна площ на Тоню Кирилов Делев; имот №043026, Посевна площ на Радка Лилянова Терзиева;

67. **Поземлен имот с идентификатор 04128.43.11** /нула четири хиляди сто двадесет и осем, точка, четиридесет и три, точка, единадесет/, по кадастралната карта и кадастралните регистри на **с. Бисер**, общ. Харманли, обл. Хасково, одобрени със Заповед № РД-18-536/22.02.2018г. на ИЗПЪЛНИТЕЛЕН ДИРЕКТОР НА АГКК, последно изменение на кадастралната карта и кадастралните регистри, засягащо поземления имот е от 27.04.2020г., адрес на поземления имот: с. Бисер, местност "ДОЛЕН ДЖИВИЗЛИК", с площ от 6 600 /шест хиляди и шестстотин/ кв. м. с трайно предназначение на територията: Земеделска, начин на трайно ползване: друг вид нива, категория на земята: 7 /седма/ категория, стар идентификатор: няма, номер по предходен план: **043011**, съседи 04128.43.542, 04128.43.244, 04128.43.52, 04128.43.206, 04128.43.49 и по документ за собственост - нотариален акт за покупко продажба на недвижими имоти с № 171, том II, дело 326 от 16.05.2014г. на нотариус Мария Динева – нотариус с район на действие района на РС-гр. Харманли, вписан под №419 в Регистъра на Нотариалната камара, вписан в Служба по вписванията към РС – Харманли, с дв. вх. рег. № 1448 от 16.05.2014г, представляващ: ПОСЕВНА ПЛОЩ с площ 6.600 дка /шест декара и шестстотин кв.м./ в землището на с. Бисер, общ. Харманли, ЕКАТТЕ 04128, категория СЕДМА, в местността „ДОЛЕН ДЖИВИЗЛИК", съставляваща имот №043011 /четиридесет и три хиляди и единадесет/, при граници: имот №043049, Посевна площ насл. на Слави Георгиев Славов; имот №000206, Полски път на Община Харманли; имот №043052, Посевна площ на Гинка Петрова Василева; имот №000244, Полски път на Община Харманли; имот №000542, Пасище, мера на Земи по чл.19 от ЗСПЗЗ;

68.**Поземлен имот с идентификатор 04128.43.8** /нула четири хиляди сто двадесет и осем, точка, четиридесет и три, точка, осем/, по кадастралната карта и кадастралните регистри на **с. Бисер**, общ. Харманли, обл. Хасково, одобрени със Заповед № РД-18-536/22.02.2018г. на ИЗПЪЛНИТЕЛЕН ДИРЕКТОР НА АГКК, последно изменение на кадастралната карта и кадастралните регистри, засягащо поземления имот е от 27.04.2020г., адрес на поземления имот: с. Бисер, местност "ДОЛЕН ДЖИВИЗЛИК", с площ от 3000 /три хиляди/ кв. м., с трайно предназначение на територията: Земеделска, начин на трайно ползване: друг вид нива, категория на земята: 7 /седма/ категория, стар идентификатор: няма, номер по предходен план: **043008**, съседи: 04128.43.37, 04128.43.36, 04128.43.35, 04128.43.206, 04128.43.9, 04128.43.7 и по документ за собственост - нотариален акт за покупко продажба на недвижими имоти с № 171, том II, дело 326 от 16.05.2014г. на нотариус Мария Динева – нотариус с район на действие района на РС-гр. Харманли, вписан под №419 в Регистъра на Нотариалната камара, вписан в Служба по вписванията към РС – Харманли, с дв. вх. рег. № 1448 от 16.05.2014г, представляващ: ПОСЕВНА ПЛОЩ с площ 3.000 дка /три декара и нула кв.м./ в землището на с. Бисер, общ. Харманли, ЕКАТТЕ 04128, категория СЕДМА, в местността „ДОЛЕН ДЖИВИЗЛИК", съставляваща имот №043008 /четиридесет и три хиляди и осем /, при граници: имот №043007, Посевна площ насл. Янко Митев Трендафилов; имот №000206, Полски път на Община Харманли; имот №043009, Посевна площ на Димитър Стоев Стоев;

имот №043035, Посевна площ насл. на Георги Димитров Налбантов; имот №043036, Посевна площ на Димитър Тончев Латев; имот №043037, Посевна площ насл. на Атанас Тенев Тенев;

69.**Поземлен имот с идентификатор 04128.42.39** /нула четири хиляди сто двадесет и осем, точка, четиридесет и две, точка, тридесет и девет/, по кадастралната карта и кадастралните регистри на **с. Бисер**, общ. Харманли, обл. Хасково, одобрени със Заповед № РД-18-536/22.02.2018г. на ИЗПЪЛНИТЕЛЕН ДИРЕКТОР НА АГКК, последно изменение на кадастралната карта и кадастралните регистри, засягащо поземления имот е от 27.04.2020г., адрес на поземления имот: с. Бисер, местност "МАНДРАТА", с площ от 1500 /хиляда и петстотин/ кв. м., с трайно предназначение на територията: Земеделска, начин на трайно ползване: друг вид нива, категория на земята: 7 /седма/ категория, стар идентификатор: няма, номер по предходен план: **042039**, съседи 04128.42.38, 04128.42.155, 04128.42.40 и по документ за собственост - нотариален акт за покупко продажба на недвижими имоти с № 171, том II, дело 326 от 16.05.2014г. на нотариус Мария Динева – нотариус с район на действие района на РС-гр. Харманли, вписан под №419 в Регистъра на Нотариалната камара, вписан в Служба по вписванията към РС – Харманли, с дв. вх. рег. № 1448 от 16.05.2014г, представляващ: ПОСЕВНА ПЛОЩ с площ 1.500 дка /един декар и петстотин кв.м./ в землището на с. Бисер, общ. Харманли, ЕКАТТЕ 04128, категория СЕДМА, в местността „МАНДРАТА", съставляваща имот №042039 /четиридесет и две хиляди и тридесет и девет/, при граиици: имот №042040, Посевна площ на „БГ Агропроект" ЕООД; имот №002055, Полски път на Община Харманли; имот №042038, Посевна площ на Димитър Александров Колев; имот №002055, Полски път на Община Харманли;

70.**Поземлен имот с идентификатор 04128.42.35** /нула четири хиляди сто двадесет и осем, точка, четиридесет и две, точка, тридесет и пет/, по кадастралната карта и кадастралните регистри на **с. Бисер**, общ. Харманли, обл. Хасково, одобрени със Заповед № РД-18-536/22.02.2018г. на ИЗПЪЛНИТЕЛЕН ДИРЕКТОР НА АГКК, последно изменение на кадастралната карта и кадастралните регистри, засягащо поземления имот е от 27.04.2020г., адрес на поземления имот: с. Бисер, местност "МАНДРАТА", с площ от 2 201 /две хиляди двеста и един/ кв. м., с трайно предназначение на територията: Земеделска, начин на трайно ползване: друг вид нива, категория на земята: 7 /седма/ категория, стар идентификатор: няма, номер по предходен план: **042035**, съседи 04128.42.155, 04128.42.42, 04128.42.36 и по документ за собственост - нотариален акт за покупко продажба на недвижими имоти с № 171, том II, дело 326 от 16.05.2014г. на нотариус Мария Динева – нотариус с район на действие района на РС-гр. Харманли, вписан под №419 в Регистъра на Нотариалната камара, вписан в Служба по вписванията към РС – Харманли, с дв. вх. рег. № 1448 от 16.05.2014г, представляващ: ПОСЕВНА ПЛОЩ с площ 2.200 дка /два декара и двеста кв.м./ в землището на с. Бисер, общ. Харманли, ЕКАТТЕ 04128, категория СЕДМА, в местността „МАНДРАТА", съставляваща имот №042035 /четиридесет и две хиляди и тридесет и пет/, при граници: имот №042036, Посевна площ насл. на Павел Делев Николов; имот №002055, Полски път на Община Харманли; имот №042042, Посевна площ на Земи по чл.19 от ЗСПЗЗ; имот №002055, Полски път на Община Харманли;

71.**Поземлен имот с идентификатор 04128.42.9** /нула четири хиляди сто двадесет и осем, точка, четиридесет и две, точка, девет/, по кадастралната карта и кадастралните регистри на **с. Бисер**, общ. Харманли, обл. Хасково, одобрени със Заповед № РД-18-536/22.02.2018г. на ИЗПЪЛНИТЕЛЕН ДИРЕКТОР НА АГКК, последно изменение на кадастралната карта и кадастралните регистри, засягащо поземления имот е от 27.04.2020г., адрес на поземления имот: с. Бисер, местност "МАНДРАТА", с площ 3 001 /три хиляди и един/ кв. м., с трайно предназначение на територията: Земеделска, начин на трайно ползване: друг вид нива, категория на земята: 7 /седма/ категория, стар идентификатор: няма, номер по предходен план: **042009**, съседи 04128.42.22, 04128.42.21, 04128.42.10, 04128.42.41,

04128.42.245 и по документ за собственост - нотариален акт за покупко продажба на недвижими имоти с № 171, том II, дело 326 от 16.05.2014г. на нотариус Мария Динева – нотариус с район на действие района на РС-гр. Харманли, вписан под №419 в Регистъра на Нотариалната камара, вписан в Служба по вписванията към РС – Харманли, с дв. вх. рег. № 1448 от 16.05.2014г, представляващ: ПОСЕВНА ПЛОЩ с площ 3.001 дка /три декара и един кв.м./ в землището на с. Бисер, общ. Харманли, ЕКАТТЕ 04128, категория СЕДМА, в местността „МАНДРАТА", съставляваща имот №042009 /четиридесет и две хиляди и девет/, при граници: имот №042041, Посевна площ насл. на Желью Грозев Севов; имот №000245, Полски път на Община Харманли; имот №042010, Посевна площ на Димитър Стоев Стоев; имот №042021, Овощна градина насл. на Сево Димитров Узунов; имот №042022, Посевна площ насл. на Димо Стефанов Христозов;

72.**Поземлен имот с идентификатор 04128.40.37** /нула четири хиляди сто двадесет и осем, точка, четиридесет, точка, тридесет и седем/, по кадастралната карта и кадастралните регистри на **с. Бисер**, общ. Харманли, обл. Хасково, одобрени със Заповед № РД-18-536/22.02.2018г. на ИЗПЪЛНИТЕЛЕН ДИРЕКТОР НА АГКК, последно изменение на кадастралната карта и кадастралните регистри, засягащо поземления имот е от 27.04.2020г., адрес на поземления имот: с. Бисер, местност "АХЧИ БУНАР", с площ 7 999 /седем хиляди деветстотин деветдесет и девет/ кв. м., с трайно предназначение на територията: Земеделска, начин на трайно ползване: друг вид нива, категория на земята: 4 /четвърта/ категория, стар идентификатор: няма, номер по предходен план: **040037**, съседи 04128.40.41, 04128.40.51, 04128.40.38, 04128.40.36, 04128.40.108 и по документ за собственост - нотариален акт за покупко продажба на недвижими имоти с № 171, том II, дело 326 от 16.05.2014г. на нотариус Мария Динева – нотариус с район на действие района на РС-гр. Харманли, вписан под №419 в Регистъра на Нотариалната камара, вписан в Служба по вписванията към РС – Харманли, с дв. вх. рег. № 1448 от 16.05.2014г, представляващ: ПОСЕВНА ПЛОЩ с площ 8.000 дка /осем декара и нула кв.м./ в землището на с. Бисер, общ. Харманли, ЕКАТТЕ 04128, категория ЧЕТВЪРТА, в местността „АХЧИ БУНАР", съставляваща имот №040037 /четиридесет хиляди и тридесет и седем /, при граници: имот №040036, Посевна площ на „Толалт" ООД; имот №002108, Полски път на Община Харманли; имот №040038, Посевна площ насл. на Митю Колев Чаушев; имот №040051, Посевна площ на Димитър Стоев Стоев; имот №040041, Посевна площ на Еленка Боянова Стоянова;

73.**Поземлен имот с идентнфикатор 04128.40.36** /нула четири хиляди сто двадесет и осем, точка, четиридесет, точка, тридесет и шест/, по кадастралната карта и кадастралните регистри на **с. Бисер**, общ. Харманли, обл. Хасково, одобрени със Заповед № РД-18-536/22.02.2018г. на ИЗПЪЛНИТЕЛЕН ДИРЕКТОР НА АГКК, последно изменение на кадастралната карта и кадастралните регистри, засягащо поземления имот е от 27.04.2020г., адрес на поземления имот: с. Бисер, местност "АХЧИ БУНАР", с площ 3 900 /три хиляди и деветстотин/ кв. м. с трайно предназначение на територията: Земеделска, начин на трайно ползване: друг вид нива, категория на земята: 4 /четвърта/ категория, стар идентификатор: няма, номер по предходен план: **040036**, съседи 04128.40.41, 04128.40.37, 04128.40.35, 04128.40.108 и по документ за собственост - нотариален акт за покупко продажба на недвижими имоти с № 171, том II, дело 326 от 16.05.2014г. на нотариус Мария Динева – нотариус с район на действие района на РС-гр. Харманли, вписан под №419 в Регистъра на Нотариалната камара, вписан в Служба по вписванията към РС – Харманли, с дв. вх. рег. № 1448 от 16.05.2014г, представляващ: ПОСЕВНА ПЛОЩ с площ 3.900 дка /три декара и деветстотин кв.м./ в землището на с. Бисер, общ. Харманли, ЕКАТТЕ 04128, категория ЧЕТВЪРТА, в местността „АХЧИ БУНАР", съставляваща имот №040036 /четиридесет хиляди и тридесет и шест /, при граници: имот №040035, Посевна площ насл. на Петър Лозев Тенев; имот №002108, Полски път на Община Харманли; имот №040037, Посевна площ на „Толалт" ООД; имот №040041, Посевна площ на Еленка Боянова Стоянова;

74.**Поземлен имот с идентификатор 04128.40.33** /нула четири хиляди сто двадесет и осем, точка, четиридесет, точка, тридесет и три/, по кадастралната карта и кадастралните регистри на **с. Бисер**, общ. Харманли, обл. Хасково, одобрени със Заповед № РД-18-536/22.02.2018г. на ИЗПЪЛНИТЕЛЕН ДИРЕКТОР НА АГКК, последно изменение на кадастралната карта и кадастралните регистри, засягащо поземления имот е от 27.04.2020г., адрес на поземления имот: с. Бисер, местност "АХЧИ БУНАР", с площ 3 600 /три хиляди и шестстотин/ кв. м., с трайно предназначение на територията: Земеделска, начин на трайно ползване: друг вид нива, категория на земята: 4 /четвърта/ категория, стар идентификатор: няма, номер по предходен план: **040033**, съседи 04128.40.42, 04128.40.34, 04128.40.32, 04128.40.108 и по документ за собственост - нотариален акт за покупко продажба на недвижими имоти с № 171, том II, дело 326 от 16.05.2014г. на нотариус Мария Динева – нотариус с район на действие района на РС-гр. Харманли, вписан под №419 в Регистъра на Нотариалната камара, вписан в Служба по вписванията към РС – Харманли, с дв. вх. рег. № 1448 от 16.05.2014г, представляващ: ПОСЕВНА ПЛОЩ с площ 3.600 дка /три декара и шестстотин кв.м./ в землището на с. Бисер, общ. Харманли, ЕКАТТЕ 04128, категория ЧЕТВЪРТА, в местността „АХЧИ БУНАР", съставляваща имот №040033 /четиридесет хиляди и тридесет и три/, при граници: имот №040032, Посевна площ на Стефан Василев Стефанов; имот №002108, Полски път на Община Харманли; имот №040034, Посевна площ на Райна Делева Стоева; имот №040042, Посевна площ на Атанас Динев Атанасов;

75.**Поземлен имот с идентификатор 04128.39.47** /нула четири хиляди сто двадесет и осем, точка, тридесет и девет, точка, четиридесет и седем/, по кадастралната карта и кадастралните регистри на **с. Бисер**, общ. Харманли, обл. Хасково, одобрени със Заповед № РД-18-536/22.02.2018г. на ИЗПЪЛНИТЕЛЕН ДИРЕКТОР НА АГКК, последно изменение на кадастралната карта и кадастралните регистри, засягащо поземления имот е от 27.04.2020г., адрес на поземления имот: с. Бисер, местност "ОВАКЪР", с площ 10 200 /десет хиляди и двеста/ кв. м. с трайно предназначение на територията: Земеделска, начин на трайно ползване: друг вид нива, категория на земята: 4 /четвърта/ категория, стар идентификатор: няма, номер по предходен план: **039047**, съседи 04128.39.300, 04128.39.37, 04128.39.53, 04128.39.46 и по документ за собственост - нотариален акт за покупко продажба на недвижими имоти с № 171, том II, дело 326 от 16.05.2014г. на нотариус Мария Динева – нотариус с район на действие района на РС-гр. Харманли, вписан под №419 в Регистъра на Нотариалната камара, вписан в Служба по вписванията към РС – Харманли, с дв. вх. рег. № 1448 от 16.05.2014г, представляващ: ПОСЕВНА ПЛОЩ с площ 10.200 дка /десет декара и двеста кв.м./ в землището на с. Бисер, общ. Харманли, ЕКАТТЕ 04128, категория ЧЕТВЪРТА, в местността „ОВАКЪР", съставляваща имот №039047 /тридесет и девет хиляди четиридесет и седем/, при граници: имот №039046, Посевна площ на Емил Метев Метев; имот №002053, Полски път на Община Харманли; имот №039037, Посевна площ на Пенка Колева Славова; имот №000200, Напоителен канал на МЗГ-ХМС;

76.**Поземлен имот с идентификатор 04128.39.35** /нула четири хиляди сто двадесет и осем, точка, тридесет и девет, точка, тридесет и пет/, по кадастралната карта и кадастралните регистри на **с. Бисер**, общ. Харманли, обл. Хасково, одобрени със Заповед № РД-18-536/22.02.2018г. на ИЗПЪЛНИТЕЛЕН ДИРЕКТОР НА АГКК, последно изменение на кадастралната карта и кадастралните регистри, засягащо поземления имот е от 27.04.2020г., адрес на поземления имот: с. Бисер, местност "ОВАКЪР", с площ 8 818 /осем хиляди осемстотин и осемнадесет/ кв. м. с трайно предназначение на територията: Земеделска, начин на трайно ползване: друг вид нива, категория на земята: 4 /четвърта/ категория, стар идентификатор: няма, номер по предходен план: **039035**, съседи 04128.39.37, 04128.39.36, 04128.39.56, 04128.39.53 и по документ за собственост - нотариален акт за покупко продажба на недвижими имоти с № 171, том II, дело 326 от 16.05.2014г. на нотариус Мария Динева – нотариус с район на действие района на РС-гр. Харманли, вписан под №419 в Регистъра на

Нотариалната камара, вписан в Служба по вписванията към РС – Харманли, с дв. вх. рег. № 1448 от 16.05.2014г, представляващ: ПОСЕВНА ПЛОЩ с площ 8.818 дка /осем декара и осемстотин и осемнадесет кв.м./ в землището на с. Бисер, общ. Харманли, ЕКАТТЕ 04128, категория ЧЕТВЪРТА, в местността „ОВАКЪР", съставляваща имот №039035 /тридесет и девет хиляди тридесет и пет/, при граници: имот №039037, Посевна площ на Пенка Колева Славова; имот №002053, Полски път на Община Харманли; имот №002056, Полски път на Община Харманли; имот №039036, Посевна площ насл. на Слава Димитрова Мавродиева;

77.**Поземлен имот с идентификатор 04128.39.32** /нула четири хиляди сто двадесет и осем, точка, тридесет и девет, точка, тридесет и две/, по кадастралната карта и кадастралните регистри на **с. Бисер**, общ. Харманли, обл. Хасково, одобрени със Заповед № РД-18-536/22.02.2018г. на ИЗПЪЛНИТЕЛЕН ДИРЕКТОР НА АГКК, последно изменение на кадастралната карта и кадастралните регистри, засягащо поземления имот е от 27.04.2020г., адрес на поземления имот: с. Бисер, местност "ОВАКЪР", с площ 9 460 /девет хиляди четиристотин и шестдесет/ кв. м., с трайно предназначение на територията: Земеделска, начин на трайно ползване: друг вид нива, категория на земята: 4 /четвърта/ категория, стар идентификатор: няма, номер по предходен план: **039032**, съседи 04128.39.300, 04128.39.31, 04128.39.53, 04128.39.33 и по документ за собственост - нотариален акт за покупко продажба на недвижими имоти с № 171, том II, дело 326 от 16.05.2014г. на нотариус Мария Динева – нотариус с район на действие района на РС-гр. Харманли, вписан под №419 в Регистъра на Нотариалната камара, вписан в Служба по вписванията към РС – Харманли, с дв. вх. рег. № 1448 от 16.05.2014г, представляващ: ПОСЕВНА ПЛОЩ с площ 9.460 дка /девет декара и четиристотин и шестдесет кв.м./ в землището на с. Бисер, общ. Харманли, ЕКАТТЕ 04128, категория ЧЕТВЪРТА, в местността „ОВАКЪР", съставляваща имот №039032 /тридесет и девет хиляди тридесет и пет/, при граници: имот №039033, Посевна площ на Димитър Василев Димитров; имот №002053, Полски път на Община Харманли; имот №039031, Посевна площ насл. на Борис Димитров Атанасов; имот №000200, Напоителен канал на МЗГ - ХМС;

78.**Поземлен имот с идентификатор 04128.39.15** /нула четири хиляди сто двадесет и осем, точка, тридесет и девет, точка, петнадесет/, по кадастралната карта и кадастралните регистри на **с. Бисер**, общ. Харманли, обл. Хасково, одобрени със Заповед № РД-18-536/22.02.2018г. на ИЗПЪЛНИТЕЛЕН ДИРЕКТОР НА АГКК, последно изменение на кадастралната карта и кадастралните регистри, засягащо поземления имот е от 27.04.2020г., адрес на поземления имот: с. Бисер, местност "ОВАКЪР", с площ 3 001 /три хиляди и един/ кв. м. с трайно предназначение на територията: Земеделска, начин на трайно ползване: друг вид нива, категория на земята: 4 /четвърта/ категория, стар идентификатор: няма, номер по предходен план: **039015**, съседи 04128.39.300, 04128.39.14, 04128.39.53, 04128.39.16 и по документ за собственост - нотариален акт за покупко продажба на недвижими имоти с № 171, том II, дело 326 от 16.05.2014г. на нотариус Мария Динева – нотариус с район на действие района на РС-гр. Харманли, вписан под №419 в Регистъра на Нотариалната камара, вписан в Служба по вписванията към РС – Харманли, с дв. вх. рег. № 1448 от 16.05.2014г, представляващ: ПОСЕВНА ПЛОЩ с площ 3.001 дка /три декара и един кв.м./ в землището на с. Бисер, общ. Харманли, ЕКАТТЕ 04128, категория ЧЕТВЪРТА, в местността „ОВАКЪР", съставляваща имот №039015 /тридесет и девет хиляди и петнадесет/, при граници: имот №039016, Посевна площ на „Ромфарм компани" ООД; имот №002053, Полски път на Община Харманли; имот №039014, Посевна площ насл. на Стою Господинов Чаушев; имот №000200, Напоителен канал на МЗГ - ХМС;

79.**Поземлен имот с идентификатор 04128.38.30** /нула четири хиляди сто двадесет и осем, точка, тридесет и осем, точка, тридесет/, по кадастралната карта и кадастралните регистри на **с. Бисер**, общ. Харманли обл. Хасково, одобрени със Заповед № РД-18-

536/22.02.2018г. на ИЗПЪЛНИТЕЛЕН ДИРЕКТОР НА АГКК, последно изменение на кадастралната карта и кадастралните регистри, засягащо поземления имот е от 27.04.2020г., адрес на поземления имот: с. Бисер, местност "СЕМЕНЕН УЧАСТЪК", с площ 7 168 /седем хиляди сто шестдесет и осем/ кв. м., с трайно предназначение на територията: Земеделска, начин на трайно ползване: друг вид нива, категория на земята: 4 /четвърта/ категория, стар идентификатор: няма, номер по предходен план: **038030**, съседи 04128.38.8, 04128.42.245, 04128.38.7, 04128.38.4, 04128.38.3, 04128.38.29 и по документ за собственост - нотариален акт за покупко продажба на недвижими имоти с № 171, том II, дело 326 от 16.05.2014г. на нотариус Мария Динева – нотариус с район на действие района на РС-гр. Харманли, вписан под №419 в Регистъра на Нотариалната камара, вписан в Служба по вписванията към РС – Харманли, с дв. вх. рег. № 1448 от 16.05.2014г, представляващ: ПОСЕВНА ПЛОЩ с площ 7.169 дка /седем дка и сто шестдесет и девет кв.м./ в землището на с. Бисер, общ. Харманли, ЕКАТТЕ 04128, категория ЧЕТВЪРТА, в местността „СЕМЕНЕН УЧАСТЪК", съставляваща имот №038030 /тридесет и осем хиляди и тридесет/, при граници: имот №038029, Посевна площ на Димитър Александров Колев; имот №038003, Посевна площ на „Толалт" ООД; имот №038004, Посевна площ насл. на Дамян Тодоров Димов; имот №038007, Посевна площ на Иванка Дамянова Кирякова; имот №038008, Посевна площ насл. на Лилян Атанасов Филипов; №000245, Полски път на Община Харманли;

80.**Поземлен имот с идентификатор 04128.38.17** /нула четири хиляди сто двадесет и осем, точка, тридесет и осем, точка, седемнадесет/, по кадастралната карта и кадастралните регистри на **с. Бисер**, общ. Харманли обл. Хасково, одобрени със Заповед № РД-18-536/22.02.2018г. на ИЗПЪЛНИТЕЛЕН ДИРЕКТОР НА АГКК, последно изменение на кадастралната карта и кадастралните регистри, засягащо поземления имот е от 27.04.2020г., адрес на поземления имот: с. Бисер, местност "СЕМЕНЕН УЧАСТЪК", с площ 3 509 /три хиляди петстотин и девет/ кв. м., с трайно предназначение на територията: Земеделска, начин на трайно ползване: друг вид нива, категория на земята: 4 /четвърта/ категория, стар идентификатор: няма, номер по предходен план: **038017**, съседи 04128.38.16, 04128.38.18, 04128.38.108, 04128.38.10 и по документ за собственост - нотариален акт за покупко продажба на недвижими имоти с № 171, том II, дело 326 от 16.05.2014г. на нотариус Мария Динева – нотариус с район на действие района на РС-гр. Харманли, вписан под №419 в Регистъра на Нотариалната камара, вписан в Служба по вписванията към РС – Харманли, с дв. вх. рег. № 1448 от 16.05.2014г, представляващ: ПОСЕВНА ПЛОЩ с площ 3.510 дка /три декара и петстотин и десет кв.м./ в землището на с. Бисер, общ. Харманли, ЕКАТТЕ 04128, категория ЧЕТВЪРТА, в местността „СЕМЕНЕН УЧАСТЪК", съставляваща имот №038017 /тридесет и осем хиляди и седемнадесет/, при граници: имот №038010, Посевна площ насл. на Георги Стоев Сотиров; имот №038018, Посевна площ на Станка Киркова Граматикова; имот №002108, Полски път на Община Харманли; имот №038016, Посевна площ насл. на Димо Ангелов Фершелов;

81.**Поземлен имот с идентнфикатор 04128.38.3** /нула четири хиляди сто двадесет и осем, точка, тридесет и осем, точка, три/, по кадастралната карта и кадастралните регистри на **с. Бисер**, общ. Харманли, обл. Хасково, одобрени със Заповед № РД-18-536/22.02.2018г. на ИЗПЪЛНИТЕЛЕН ДИРЕКТОР НА АГКК, последно изменение на кадастралната карта и кадастралните регистри, засягащо поземления имот е от 27.04.2020г., адрес на поземления имот: с. Бисер, местност "СЕМЕНЕН УЧАСТЪК", с площ 4 000 /четири хиляди/ кв. м., с трайно предназначение на територията: Земеделска, начин на трайно ползване: друг вид нива, категория на земята: 4 /четвърта/ категория, стар идентификатор: няма, номер по предходен план: **038003**, съседи 04128.38.29, 04128.38.30, 04128.38.4, 04128.38.108, 04128.38.2 и по документ за собственост - нотариален акт за покупко продажба на недвижими имоти с № 171, том II, дело 326 от 16.05.2014г. на нотариус Мария Динева – нотариус с район на действие района на РС-гр. Харманли, вписан под №419 в Регистъра на Нотариалната камара, вписан в

Служба по вписванията към РС – Харманли, с дв. вх. рег. № 1448 от 16.05.2014г, представляващ: ПОСЕВНА ПЛОЩ с площ 4.000 дка /четири декара и нула кв.м./ в землището на с. Бисер, общ. Харманли, ЕКАТТЕ 04128, категория ЧЕТВЪРТА, в местността „СЕМЕНЕН УЧАСТЪК", съставляваща имот №038003 /тридесет и осем хиляди и три/, при граници: имот №038002 – посевна площ насл. на Георги Иванов Джелепов; имот №002108 – полски път на Община Харманли; имот №038004 – посевна площ насл. на Дамян Тодоров Димов; имот №038030 – посевна площ на „Толалт" ООД; имот №038029 – посевна площ на Димитър Александров Колев;

82. **Поземлен имот с идентификатор 04128.37.202** /нула четири хиляди сто двадесет и осем, точка, тридесет и седем, точка, двеста и две/, по кадастралната карта и кадастралните регистри на **с. Бисер**, общ. Харманли, обл. Хасково, одобрени със Заповед № РД-18-536/22.02.2018г. на ИЗПЪЛНИТЕЛЕН ДИРЕКТОР НА АГКК, последно изменение на кадастралната карта и кадастралните регистри, засягащо поземления имот е от 27.04.2020г., адрес на поземления имот: с. Бисер, местност "ОВАКЪР", с площ 2 878 /две хиляди осемстотин седемдесет и осем/ кв. м., с трайно предназначение на територията: Земеделска, начин на трайно ползване: друг вид нива, категория на земята: 4 /четвърта/ категория, стар идентификатор: 04128.37.1, номер по предходен план: **037001**, съседи 04128.36.1187, 04128.37.1058, 04128.37.204, 04128.37.207, 04128.36.186, 04128.36.191 и по документ за собственост - нотариален акт за покупко продажба на недвижими имоти с № 171, том II, дело 326 от 16.05.2014г. на нотариус Мария Динева – нотариус с район на действие района на РС-гр. Харманли, вписан под №419 в Регистъра на Нотариалната камара, вписан в Служба по вписванията към РС – Харманли, с дв. вх. рег. № 1448 от 16.05.2014г, представляващ: ПОСЕВНА ПЛОЩ с площ 3.000 дка /три декара и нула кв.м./ в землището на с. Бисер, общ. Харманли, ЕКАТТЕ 04128, категория ЧЕТВЪРТА, в местността „ОВАКЪР ", съставляваща имот №037001 /тридесет и седем хиляди и едно/, при граници: имот №000187 – полски път на Община Харманли; имот №000186 – др. ЖП територия на „МИН. Транс. – НК"ЖИ"; имот №000186 – ЖП транспорт на „МИН. Транс. – НК"ЖИ"; имот №037002 – посевна площ на Атанас Димитров Атанасов; имот №002058 – полски път на Община Харманли; "; - 0.122 /нула декара и сто двадесет и два кв. м./ - отчуждени с Решение № 857 от 30 декември 2008г. на Министерски съвет на Р. България за отчуждаване на имоти и части от имоти – частна собственост, за държавна нужда за изграждане на национален инфраструктурен обект "реконструкция и електрификация на жп линията пловдив – свиленград – турска/гръцка граница и оптимизиране на трасето за скорост 160 км/ч" на територията на община Харманли, област Хасково, на основание чл. 34а, ал. 1 във връзка с чл. 34б и § 1 от Допълнителните разпоредби на Закона за държавната собственост.

83. **Поземлен имот с идентификатор 04128.36.1046** /нула четири хиляди сто двадесет и осем, точка, тридесет и шест, точка, хиляда четиридесет и шест/, по кадастралната карта и кадастралните регистри на **с. Бисер**, общ. Харманли, обл. Хасково, одобрени със Заповед № РД-18-536/22.02.2018г. на ИЗПЪЛНИТЕЛЕН ДИРЕКТОР НА АГКК, последно изменение на кадастралната карта и кадастралните регистри, засягащо поземления имот е от 27.04.2020г., адрес на поземления имот: с. Бисер, местност "БЕЛИТЕ ПОРТИ", с площ 10 895 /десет хиляди осемстотин деветдесет и пет/ кв. м., с трайно предназначение на територията: Земеделска, начин на трайно ползване: друг вид нива, категория на земята: 4 /четвърта/ категория, стар идентификатор: няма, номер по предходен план: **036046**, съседи 04128.36.1047, 04128.36.160, 04128.36.1045, 04128.36.208, 04128.36.206, 04128.36.204, 04128.36.202 и по документ за собственост - нотариален акт за покупко продажба на недвижими имоти с № 171, том II, дело 326 от 16.05.2014г. на нотариус Мария Динева – нотариус с район на действие района на РС-гр. Харманли, вписан под №419 в Регистъра на Нотариалната камара, вписан в Служба по вписванията към РС – Харманли, с дв. вх. рег. № 1448 от 16.05.2014г, представляващ: ПОСЕВНА ПЛОЩ с площ 10.895 дка /десет декара и осемстотин деведесет и пет кв.м./ в

землището на с. Бисер, общ. Харманли, ЕКАТТЕ 04128, категория ЧЕТВЪРТА, в местността „БЕЛИТЕ ПОРТИ", съставляваща имот №036046 /тридесет и шест хиляди и четиридесет и шест/, при граници: имот №036047 – посевна площ на Антоанета Кирилова Стоева; имот №036024 – посевна площ насл. на Димитър Стефанов Христозов; имот №036025 – посевна площ насл. на Павел Желязков Добрев; имот №036026 – посевна площ на Радин Димитров Радинов; имот №036027 – посевна площ на Лилян Паунов Паунов; имот №036045 – посевна площ на Димитър Атанасов Попов; имот №002026 – полски път на Община Харманли;

84. **Поземлен имот с идентификатор 04128.36.36** /нула четири хиляди сто двадесет и осем, точка, тридесет и шест, точка, тридесет и шест/, по кадастралната карта и кадастралните регистри на **с. Бисер**, общ. Харманли, обл. Хасково, одобрени със Заповед № 300-5-62/01.09.2004г. на ИЗПЪЛНИТЕЛЕН ДИРЕКТОР НА АГКК, последно изменение на кадастралната карта и кадастралните регистри, засягащо поземления имот е от 27.04.2020г., адрес на поземления имот: с. Бисер, местност "БЕЛИТЕ ПОРТИ", с площ 2 401 /две хиляди четиристотин и един/ кв. м., с трайно предназначение на територията: Земеделска, начин на трайно ползване: друг вид нива, категория на земята: 4 /четвърта/ категория, стар идентификатор: няма, номер по предходен план: няма, съседи: 04128.36.43, 04128.36.37, 04128.36.194, 04128.36.35 и по документ за собственост - нотариален акт за покупко продажба на недвижими имоти с № 171, том II, дело 326 от 16.05.2014г. на нотариус Мария Динева – нотариус с район на действие района на РС-гр. Харманли, вписан под №419 в Регистъра на Нотариалната камара, вписан в Служба по вписванията към РС – Харманли, с дв. вх. рег. № 1448 от 16.05.2014г, представляващ: ПОСЕВНА ПЛОЩ с площ 2.401 дка /два декара и четиристотин и един кв.м./ в землището на с. Бисер, общ. Харманли, ЕКАТТЕ 04128, категория ЧЕТВЪРТА, в местността „БЕЛИТЕ ПОРТИ", съставляваща имот **№036036** /тридесет и шест хиляди и тридесет и шест/, при граници: имот №036035 – посевна площ на Илчо Димитров Илчев; имот №000188 – пасище, мера на ЗЕМИ по чл.19 на ЗСПЗЗ; имот №036037 – посевна площ насл. на Петър Марков Папратилов; имот №036043 – посевна площ на „Земляци - М" ООД;

85.**Поземлеи имот с идентификатор 04128.36.3** /нула четири хиляди сто двадесет и осем, точка, тридесет и шест, точка, три/, по кадастралната карта и кадастралните регистри на **с. Бисер**, общ. Харманли, обл. Хасково, одобрени със Заповед № РД-18-536/22.02.2018г. на ИЗПЪЛНИТЕЛЕН ДИРЕКТОР НА АГКК, последно изменение на кадастралната карта и кадастралните регистри, засягащо поземления имот е от 27.04.2020г., адрес на поземления имот: с. Бисер, местност "БЕЛИТЕ ПОРТИ", с площ 2 110 /две хиляди сто и десет/ кв. м., с трайно предназначение на територията: Земеделска, начин на трайно ползване: друг вид нива, категория на земята: 5 /пета/ категория, стар идентификатор: няма, номер по предходен план: **036003**, съседи 04128.36.2, 04128.36.6, 04128.36.78, 04128.36.4, 04128.11.185 и по документ за собственост - нотариален акт за покупко продажба на недвижими имоти с № 171, том II, дело 326 от 16.05.2014г. на нотариус Мария Динева – нотариус с район на действие района на РС-гр. Харманли, вписан под №419 в Регистъра на Нотариалната камара, вписан в Служба по вписванията към РС – Харманли, с дв. вх. рег. № 1448 от 16.05.2014г, представляващ: ПОСЕВНА ПЛОЩ с площ 2.110 дка /два декара и сто и десет кв.м./ в землището на с. Бисер, общ. Харманли, ЕКАТТЕ 04128, категория ПЕТА, в местността „БЕЛИТЕ ПОРТИ", съставляваща имот №036003 /тридесет и шест хиляди и три/, при граници: имот №036002 – посевна площ на „Мобилтел" ЕАД; имот №000185 – път IV кл. на Община Харманли; имот №036004 – посевна площ на Николай Красимиров Колев; имот №036078 – посевна площ на Георги Андреев Христев; имот №036006 – посевна площ насл. на Господин Митев Чаушев;

86.**Поземлен нмот с идентификатор 04128.35.18** /нула четири хиляди сто двадесет и осем, точка, тридесет и пет, точка, осемнадесет/, по кадастралната карта и кадастралните регистри на **с. Бисер**, общ. Харманли, обл. Хасково, одобрени със Заповед № 300-5-62/01.09.2004г. на ИЗПЪЛНИТЕЛЕН ДИРЕКТОР НА АГКК, последно изменение на кадастралната карта и кадастралните регистри, засягащо поземления имот е от 27.04.2020г.,

адрес на поземления имот: с. Бисер, местност "ОВАКЪР", с площ 5 500 /пет хиляди и петстотин/ кв. м. , с трайно предназначение на територията: Земеделска, начин на трайно ползване: друг вид нива, категория на земята: 4 /четвърта/ категория, стар идентификатор: няма, номер по предходен план: няма, съседи 04128.35.680, 04128.35.17, 04128.35.1044, 04128.35.19 и по документ за собственост - нотариален акт за покупко продажба на недвижими имоти с № 171, том II, дело 326 от 16.05.2014г. на нотариус Мария Динева – нотариус с район на действие района на РС-гр. Харманли, вписан под №419 в Регистъра на Нотариалната камара, вписан в Служба по вписванията към РС – Харманли, с дв. вх. рег. № 1448 от 16.05.2014г, представляващ: ПОСЕВНА ПЛОЩ с площ 5.500 дка /пет декара и петстотин кв.м./ в землището на с. Бисер, общ. Харманли, ЕКАТТЕ 04128, категория ЧЕТВЪРТА, в местността „ОВАКЪР", съставляваща имот **№035018** /тридесет и пет хиляди и осемнадесет/, при граници: имот №035019 – посевна площ на Господинка Ангелова Василева; имот №002044 – полски път на Община Харманли; имот №035017 – посевна площ насл. на Господин Митев Чаушев; имот №000680 – ЖП Транспорт на „Мин. Транс. – НК"ЖИ";

87.**Поземлен имот с идентификатор 04128.35.10** /нула четири хиляди сто двадесет и осем, точка, тридесет и пет, точка, десет/, по кадастралната карта и кадастралните регистри на **с. Бисер**, общ. Харманли, обл. Хасково, одобрени със Заповед № РД-18-536/22.02.2018г. на ИЗПЪЛНИТЕЛЕН ДИРЕКТОР НА АГКК, последно изменение на кадастралната карта и кадастралните регистри, засягащо поземления имот е от 27.04.2020г., адрес на поземления имот: с. Бисер, местност "ОВАКЪР", с площ 4 102 /четири хиляди сто и два/ кв. м., с трайно предназначение на територията: Земеделска, начин на трайно ползване: друг вид нива, категория на земята: 4 /четвърта/ категория, стар идентификатор: няма, номер по предходен план: **035010**, съседи 04128.35.1044, 04128.34.684, 04128.35.143, 04128.35.9 и по документ за собственост - нотариален акт за покупко продажба на недвижими имоти с № 171, том II, дело 326 от 16.05.2014г. на нотариус Мария Динева – нотариус с район на действие района на РС-гр. Харманли, вписан под №419 в Регистъра на Нотариалната камара, вписан в Служба по вписванията към РС – Харманли, с дв. вх. рег. № 1448 от 16.05.2014г, представляващ: ПОСЕВНА ПЛОЩ с площ 4.102 дка /четири декара и сто и два кв.м./ в землището на с. Бисер, общ. Харманли, ЕКАТТЕ 04128, категория ЧЕТВЪРТА, в местността „ОВАКЪР", съставляваща имот №035010 /тридесет и пет хиляди и десет/, при граници: имот №035009 – посевна площ насл. на Панайот Вълчев Трендафилов; имот №002043 – полски път на Община Харманли; имот №002044 – полски път на Община Харманли;

88.**Поземлен имот с идентификатор 04128.34.758** /нула четири хиляди сто двадесет и осем, точка, тридесет и четири, точка, седемстотин петдесет и осем/, по кадастралната карта и кадастралните регистри на **с. Бисер**, общ. Харманли, обл. Хасково, одобрени със Заповед № 300-5-62/01.09.2004г. на ИЗПЪЛНИТЕЛЕН ДИРЕКТОР НА АГКК, последно изменение на кадастралната карта и кадастралните регистри, засягащо поземления имот е от 27.04.2020г., адрес на поземления имот: с. Бисер, местност "ОВАКЪР", с площ 2 734 /две хиляди седемстотин тридесет и четири/ кв. м., с трайно предназначение на територията: Земеделска, начин на трайно ползване: друг вид нива, категория на земята: 4 /четвърта/ категория, стар идентификатор: 04128.34.40, номер по предходен план: **034040**, съседи: 04128.33.61, 04128.34.39, 04128.34.756, 04128.34.761 и по документ за собственост - нотариален акт за покупко продажба на недвижими имоти с № 171, том II, дело 326 от 16.05.2014г. на нотариус Мария Динева – нотариус с район на действие района на РС-гр. Харманли, вписан под №419 в Регистъра на Нотариалната камара, вписан в Служба по вписванията към РС – Харманли, с дв. вх. рег. № 1448 от 16.05.2014г, представляващ: ПОСЕВНА ПЛОЩ с площ 3.119 дка /три декара и сто и деветнадесет кв.м./ в землището на с. Бисер, общ. Харманли, ЕКАТТЕ 04128, категория ЧЕТВЪРТА, в местността „ОВАКЪР", съставляваща имот №034040 /тридесет и четири хиляди и четиридесет/, при граници: имот №034039 – др. селищна тер. на „Векта" ООД; имот №034037 – посевна площ насл. на Станка Гочева Василева; имот №000680 – ЖП Транспорт на „Мин. Транс. – НК"ЖИ"; имот №000061 – ЖП напоител. канал на МЗГ – ХМС;

0.385 /нула декара и триста осемдесет и пет кв. м./ - отчуждени с Решение № 857 от 30 декември 2008г. на Министерски съвет на Р. България за отчуждаване на имоти и части от имоти – частна собственост, за държавна нужда за изграждане на национален инфраструктурен обект "реконструкция и електрификация на жп линията пловдив – свиленград – турска/гръцка граница и оптимизиране на трасето за скорост 160 км/ч" на територията на община Харманли, област Хасково, на основание чл. 34а, ал. 1 във връзка с чл. 34б и § 1 от Допълнителните разпоредби на Закона за държавната собственост.

89.**Поземлен имот с идентификатор 04128.34.744** /нула четири хиляди сто двадесет и осем, точка, тридесет и четири, точка, седемстотин четиридесет и четири/, по кадастралната карта и кадастралните регистри на **с. Бисер**, общ. Харманли, обл. Хасково, одобрени със Заповед № 300-5-62/01.09.2004г. на ИЗПЪЛНИТЕЛЕН ДИРЕКТОР НА АГКК, последно изменение на кадастралната карта и кадастралните регистри, засягащо поземления имот е от 27.04.2020г., адрес на поземления имот: с. Бисер, местност "ОВАКЪР", с площ 3 548 /три хиляди петстотин четиридесет и осем/ кв. м., с трайно предназначение на територията: Земеделска, начин на трайно ползване: друг вид нива, категория на земята: 4 /четвърта/ категория, стар идентификатор: 04128.34.31, номер по предходен план: **034031**, съседи: 04128.34.761, 04128.34.746, 04128.90.141, 04128.34.742 и по документ за собственост - нотариален акт за покупко продажба на недвижими имоти с № 171, том II, дело 326 от 16.05.2014г. на нотариус Мария Динева – нотариус с район на действие района на РС-гр. Харманли, вписан под №419 в Регистъра на Нотариалната камара, вписан в Служба по вписванията към РС – Харманли, с дв. вх. рег. № 1448 от 16.05.2014г, представляващ: ПОСЕВНА ПЛОЩ с площ 4.000 дка /четири дка/ в землището на с. Бисер, общ. Харманли, ЕКАТТЕ 04128, категория ЧЕТВЪРТА, в местността „ОВАКЪР", съставляваща имот №034031 /тридесет и четири хиляди и тридесет и едно/, при граници: имот №034030 – посевна площ на Радин Димитров Радинов; имот №002041 – полски път на Община Харманли; имот №034032 – посевна площ на Гинка Петрова Василева; имот №000680 – ЖП Транспорт на „Мин. Транс. – НК"ЖИ"; - 0.451 /нула декара и четиристотин петдесет и два кв. м./ - отчуждени с Решение № 857 от 30 декември 2008г. на Министерски съвет на Р. България за отчуждаване на имоти и части от имоти – частна собственост, за държавна нужда за изграждане на национален инфраструктурен обект "реконструкция и електрификация на жп линията пловдив – свиленград – турска/гръцка граница и оптимизиране на трасето за скорост 160 км/ч" на територията на община Харманли, област Хасково, на основание чл. 34а, ал. 1 във връзка с чл. 34б и § 1 от Допълнителните разпоредби на Закона за държавната собственост.

90.**Поземлен имот с идентификатор 04128.34.720** /нула четири хиляди сто двадесет и осем, точка, тридесет и четири, точка, седемстотин и двадесет/, по кадастралната карта и кадастралните регистри на **с. Бисер**, общ. Харманли, одобрена със Заповед № 300-5-62/01.09.2004г. на ИЗПЪЛНИТЕЛЕН ДИРЕКТОР НА АГКК, , последно изменение на кадастралната карта и кадастралните регистри, засягащо поземления имот е от 27.04.2020г. адрес на поземления имот: с. Бисер, местност "ОВАКЪР", с площ 7 513 /седем хиляди петстотин и тринадесет/ кв. м. с трайно предназначение на територията: Земеделска, начин на трайно ползване: друг вид нива, категория на земята: 4 /четвърта/ категория, стар идентификатор: 04128.34.19, номер по предходен план: **034019**, съседи 04128.34.761, 04128.34.722, 04128.90.141, 04128.34.718 и по документ за собственост - нотариален акт за покупко продажба на недвижими имоти с № 171, том II, дело 326 от 16.05.2014г. на нотариус Мария Динева – нотариус с район на действие района на РС-гр. Харманли, вписан под №419 в Регистъра на Нотариалната камара, вписан в Служба по вписванията към РС – Харманли, с дв. вх. рег. № 1448 от 16.05.2014г, представляващ: ПОСЕВНА ПЛОЩ с площ 8.201 дка /осем декара и двеста и един кв.м./ в землището на с. Бисер, общ. Харманли, ЕКАТТЕ 04128, категория ЧЕТВЪРТА, в местността „ОВАКЪР", съставляваща имот №034019 /тридесет и четири хиляди и деветнадесет/, при граници: имот №034018 – посевна площ на Абдусалам

Абдулазизович Исламов; имот №002041 – полски път на Община Харманли; имот №034020 – посевна площ на Недялка Димова Керезова и др.; имот №000680 – ЖП Транспорт на „Мин. Транс. – НК"ЖИ"; - 0.687 /нула декара и шестстотин осемдесет и седем кв. м./ - отчуждени с Решение № 857 от 30 декември 2008г. на Министерски съвет на Р. България за отчуждаване на имоти и части от имоти – частна собственост, за държавна нужда за изграждане на национален инфраструктурен обект "реконструкция и електрификация на жп линията пловдив – свиленград – турска/гръцка граница и оптимизиране на трасето за скорост 160 км/ч" на територията на община Харманли, област Хасково, на основание чл. 34а, ал. 1 във връзка с чл. 34б и § 1 от Допълнителните разпоредби на Закона за държавната собственост.

91.**Поземлен имот с идентификатор 04128.39.6** /нула четири хиляди сто двадесет и осем, точка, тридесет и девет, точка, шест/, по кадастралната карта и кадастралните регистри на **с. Бисер**, общ. Харманли, обл. Хасково, одобрени със Заповед № 300-5-62/01.09.2004г. на ИЗПЪЛНИТЕЛЕН ДИРЕКТОР НА АГКК, последно изменение на кадастралната карта и кадастралните регистри, засягащо поземления имот е от 27.04.2020г., адрес на поземления имот: с. Бисер, местност "ОВАКЪР", с площ 9 499 /девет хиляди четиристотин деветдесет и девет/ кв. м., с трайно предназначение на територията: Земеделска, начин на трайно ползване: друг вид нива, категория на земята: 4 /четвърта/ категория, стар идентификатор: няма, номер по предходен план: няма, съседи 04128.39.53, 04128.39.41, 04128.34.682, 04128.39.1050 и по документ за собственост - нотариален акт за покупко продажба на недвижими имоти с № 171, том II, дело 326 от 16.05.2014г. на нотариус Мария Динева – нотариус с район на действие района на РС-гр. Харманли, вписан под №419 в Регистъра на Нотариалната камара, вписан в Служба по вписванията към РС – Харманли, с дв. вх. рег. № 1448 от 16.05.2014г, представляващ: ПОСЕВНА ПЛОЩ с площ 9.500 дка /девет декара и петстотин кв.м./ в землището на с. Бисер, общ. Харманли, ЕКАТТЕ 04128, категория ЧЕТВЪРТА, в местността „ОВАКЪР", съставляваща имот **№039006** /тридесет и девет хиляди и шест/, при граници: имот №039050 – овощна градина на Генчо Марков Генов; имот №000682 – ЖП Транспорт на „Мин. Транс. – НК"ЖИ"; имот №039041 – посевна площ на Тонка Петкова Христова; имот №002053 – полски път на Община Харманли;

92.**Поземлен имот с идеитификатор 04128.33.688** /нула четири хиляди сто двадесет и осем, точка, тридесет и три, точка, шестстотин осемдесет и осем/, по кадастралната карта и кадастралните регистри на **с. Бисер**, общ. Харманли обл. Хасково, одобрени със Заповед № 300-5-62/01.09.2004г. на ИЗПЪЛНИТЕЛЕН ДИРЕКТОР НА АГКК, последно изменение на кадастралната карта и кадастралните регистри, засягащо поземления имот е от 27.04.2020г., адрес на поземления имот: с. Бисер, местност "САРА ГЪОЛ", с площ 4 994 /четири хиляди деветстотин деветдесет и четири/ кв. м. с трайно предназначение на територията: Земеделска, начин на трайно ползване: друг вид нива, категория на земята: 4 /четвърта/ категория, стар идентификатор: 04128.33.2, номер по предходен план: **033002**, съседи 04128.33.686, 04128.33.704, 04128.33.690, 04128.33.48 и по документ за собственост - нотариален акт за покупко продажба на недвижими имоти с № 171, том II, дело 326 от 16.05.2014г. на нотариус Мария Динева – нотариус с район на действие района на РС-гр. Харманли, вписан под №419 в Регистъра на Нотариалната камара, вписан в Служба по вписванията към РС – Харманли, с дв. вх. рег. № 1448 от 16.05.2014г, представляващ: ПОСЕВНА ПЛОЩ с площ 5.600 дка пет декара и шестстотин кв.м./ в землището на с. Бисер, общ. Харманли, ЕКАТТЕ 04128, категория ЧЕТВЪРТА, в местността „САРА ГЪОЛ", съставляваща имот №033002 /тридест и три хиляди и две/, при граници: имот №033001 – посевна площ на Димитър Тончев Латев; имот №002048 – полски път на Община Харманли; имот №033003 – посевна площ насл. на Тоню Павлов Стоев; имот №000680 – ЖП Транспорт на „Мин. Транс. – НК"ЖИ"; "; - 0.605 /нула декара и шестстотин и пет кв. м./ - отчуждени с Решение № 857 от 30 декември 2008г. на Министерски съвет на Р. България за отчуждаване на имоти и части от имоти – частна собственост, за държавна нужда за изграждане на национален инфраструктурен обект "реконструкция и електрификация на жп линията пловдив – свиленград – турска/гръцка

граница и оптимизиране на трасето за скорост 160 км/ч" на територията на община Харманли, област Хасково, на основание чл. 34а, ал. 1 във връзка с чл. 34б и § 1 от Допълнителните разпоредби на Закона за държавната собственост.

93.**Поземлен имот с идентификатор 04128.31.74** /нула четири хиляди сто двадесет и осем, точка, тридесет и едно, точка, седемдесет и четири/, по кадастралната карта и кадастралните регистри на **с. Бисер**, общ. Харманли, обл. Хасково, одобрени със Заповед № РД-18-536/22.02.2018г. на ИЗПЪЛНИТЕЛЕН ДИРЕКТОР НА АГКК, последно изменение на кадастралната карта и кадастралните регистри, засягащо поземления имот е от 27.04.2020г., адрес на поземления имот: с. Бисер, п.к. 6470, местност "ОВАКЪР", с площ 11 000 /единадесет хиляди/ кв. м. с трайно предназначение на територията: Земеделска, начин на трайно ползване: друг вид нива, категория на земята: 4 /четвърта/ категория, стар идентификатор: няма, номер по предходен план: **031074**, съседи 04128.31.73, 04128.31.544, 04128.31.543, 04128.31.56, 04128.31.138, 04128.31.120 и по документ за собственост - нотариален акт за покупко продажба на недвижими имоти с № 171, том II, дело 326 от 16.05.2014г. на нотариус Мария Динева – нотариус с район на действие района на РС-гр. Харманли, вписан под №419 в Регистъра на Нотариалната камара, вписан в Служба по вписванията към РС – Харманли, с дв. вх. рег. № 1448 от 16.05.2014г, представляващ: ПОСЕВНА ПЛОЩ с площ 10.999 дка /десет декара и деветстотин деветдесет и девет кв.м./ в землището на с. Бисер, общ. Харманли, ЕКАТТЕ 04128, категория ЧЕТВЪРТА, в местността „ОВАКЪР", съставляваща имот №031074 /тридесет и една хиляди и седемдесет и четири/, при граници: имот №031120 – посевна площ на Таня Атанасова Пискюлева и др.; имот №031056 – посевна площ насл. на Христо Божинов Узунов; имот №031057 – посевна площ насл. на Трендафил Вангелов Трендафилов; имот №031073 – посевна площ насл. на Янко Вълков Сотиров; имот №002038 – полски път на Община Харманли;

94.**Поземлен имот с идентификатор 04128.32.44** /нула четири хиляди сто двадесет и осем, точка, тридесет и две, точка, четиридесет и четири/, по кадастралната карта и кадастралните регистри на **с. Бисер**, общ. Харманли, обл. Хасково, одобрени със Заповед № РД-18-536/22.02.2018г. на ИЗПЪЛНИТЕЛЕН ДИРЕКТОР НА АГКК, последно изменение на кадастралната карта и кадастралните регистри, засягащо поземления имот е от 27.04.2020 г., адрес на поземления имот: с. Бисер, местност "ОВАКЪР", с площ 5 000 /пет хиляди/ кв. м., с трайно предназначение на територията: Земеделска, начин на трайно ползване: друг вид нива, категория на земята: 4 /четвърта/ категория, стар идентификатор: няма, номер по предходен план: **032044**, съседи: 04128.32.146, 04128.32.45, 04128.32.4, 04128.32.3, 04128.32.43 и по документ за собственост - нотариален акт за покупко продажба на недвижими имоти с № 171, том II, дело 326 от 16.05.2014г. на нотариус Мария Динева – нотариус с район на действие района на РС-гр. Харманли, вписан под №419 в Регистъра на Нотариалната камара, вписан в Служба по вписванията към РС – Харманли, с дв. вх. рег. № 1448 от 16.05.2014г, представляващ: ПОСЕВНА ПЛОЩ с площ 5.000 дка /пет декара и нула кв. м./ в землището на с. Бисер, общ. Харманли, ЕКАТТЕ 04128, категория ЧЕТВЪРТА, в местността „ОВАКЪР", съставляваща имот №032044 /тридесет и две хиляди и четиридесет и четири/, при граници: имот №032043 – посевна площ на „Толалт" ООД; имот №032003 – посевна площ на „Толалт" ООД; имот №032004 – посевна площ насл. на Тодор Георгиев Паскалев; имот №032045 – посевна площ на Кирчо Ангелов Кирев; имот №002046 – полски път на Община Харманли;

95.**Поземлен имот с идентификатор 04128.32.43** /нула четири хиляди сто двадесет и осем, точка, тридесет и две, точка, четиридесет и три/, по кадастралната карта и кадастралните регистри на **с. Бисер**, общ. Харманли, обл. Хасково, одобрени със Заповед № РД-18-536/22.02.2018г. на ИЗПЪЛНИТЕЛЕН ДИРЕКТОР НА АГКК, последно изменение на кадастралната карта и кадастралните регистри, засягащо поземления имот е от 27.04.2020 г., адрес на поземления имот: с. Бисер, местност "ОВАКЪР", с площ 5 559 /пет хиляди петстотин петдесет и девет/ кв. м. с трайно предназначение на територията: Земеделска, начин на трайно ползване: друг вид нива, категория на земята: 4 /четвърта/ категория, стар идентификатор:

няма, номер по предходен план: **032043**, съседи 04128.32.146, 04128.32.44, 04128.32.3, 04128.32.2, 04128.32.10 и по документ за собственост - нотариален акт за покупко продажба на недвижими имоти с № 171, том II, дело 326 от 16.05.2014г. на нотариус Мария Динева – нотариус с район на действие района на РС-гр. Харманли, вписан под №419 в Регистъра на Нотариалната камара, вписан в Служба по вписванията към РС – Харманли, с дв. вх. рег. № 1448 от 16.05.2014г, представляващ: ПОСЕВНА ПЛОЩ с площ 5.559 дка /пет декара и петстотин петдесет и девет кв.м./ в землището на с. Бисер, общ. Харманли, ЕКАТТЕ 04128, категория ЧЕТВЪРТА, в местността „ОВАКЪР", съставляваща имот №032043 /тридесет и две хиляди и четиридесет и три/, при граници: имот №002046 – полски път на Община Харманли; имот №032010 – посевна площ на Димитър Димов Ангелов; имот №032002 – посевна площ на „Джогов" ЕООД; имот №032003 – посевна площ на „Толалт" ООД; имот №032044 – посевна площ на „Толалт" ООД;

96.**Поземлен имот с идентификатор 04128.32.3** /нула четири хиляди сто двадесет и осем, точка, тридесет и две, точка, три/, по кадастралната карта и кадастралните регистри на **с. Бисер**, общ. Харманли, обл. Хасково, одобрени със Заповед № РД-18-536/22.02.2018г. на ИЗПЪЛНИТЕЛЕН ДИРЕКТОР НА АГКК, последно изменение на кадастралната карта и кадастралните регистри, засягащо поземления имот е от 27.04.2020 г., адрес на поземления имот: с. Бисер, местност "ОВАКЪР", с площ 3 899 /три хиляди осемстотин деветдесет и девет/ кв. м. с трайно предназначение на територията: Земеделска, начин на трайно ползване: друг вид нива, категория на земята: 4 /четвърта/ категория, стар идентификатор: няма, номер по предходен план: **032003**, съседи 04128.32.43, 04128.32.44, 04128.32.127, 04128.32.4, 04128.32.2 и по документ за собственост - нотариален акт за покупко продажба на недвижими имоти с № 171, том II, дело 326 от 16.05.2014г. на нотариус Мария Динева – нотариус с район на действие района на РС-гр. Харманли, вписан под №419 в Регистъра на Нотариалната камара, вписан в Служба по вписванията към РС – Харманли, с дв. вх. рег. № 1448 от 16.05.2014г, представляващ: ПОСЕВНА ПЛОЩ с площ 3.900 дка /три декара и деветстотин кв.м./ в землището на с. Бисер, общ. Харманли, ЕКАТТЕ 04128, категория ЧЕТВЪРТА, в местността „ОВАКЪР", съставляваща имот №032003 /тридесет и две хиляди и три/, при граници: имот №032002 – посевна площ на „Джогов" ЕООД; имот №000053 – полски път на Община Харманли; имот №032004 – посевна площ насл. на Тодор Георгиев Паскалев; имот №032044 – посевна площ на „Толалт" ООД; имот №032043 – посевна площ на „Толалт" ООД;

97.**Поземлен имот с идентификатор 04128.31.109** /нула четири хиляди сто двадесет и осем, точка, тридесет и едно, точка, сто и девет/, по кадастралната карта и кадастралните регистри на **с. Бисер**, общ. Харманли, обл. Хасково, одобрени със Заповед № РД-18-536/22.02.2018г. на ИЗПЪЛНИТЕЛЕН ДИРЕКТОР НА АГКК, последно изменение на кадастралната карта и кадастралните регистри, засягащо поземления имот е от 27.04.2020 г., адрес на поземления имот: с. Бисер, местност "ОВАКЪР", с площ 3 289 /три хиляди двеста осемдесет и девет/ кв. м., с трайно предназначение на територията: Земеделска, начин на трайно ползване: друг вид нива, категория на земята: 4 /четвърта/ категория, стар идентификатор: няма, номер по предходен план: **031109**, съседи 04128.31.110, 04128.31.138, 04128.31.84, 04128.31.85, 04128.31.96 и по документ за собственост - нотариален акт за покупко продажба на недвижими имоти с № 171, том II, дело 326 от 16.05.2014г. на нотариус Мария Динева – нотариус с район на действие района на РС-гр. Харманли, вписан под №419 в Регистъра на Нотариалната камара, вписан в Служба по вписванията към РС – Харманли, с дв. вх. рег. № 1448 от 16.05.2014г, представляващ: ПОСЕВНА ПЛОЩ с площ 3.290 дка /три декара и двеста и деветдесет кв.м./ в землището на с. Бисер, общ. Харманли, ЕКАТТЕ 04128, категория ЧЕТВЪРТА, в местността „ОВАКЪР", съставляваща имот №031109 /тридесет и една хиляди и сто и девет/, при граници: имот №031110 – посевна площ на Росица Красимирова Колева; имот №031084 – посевна площ насл. на Станко Гочев Тенев; имот №031085 – посевна площ насл. на Петър Грозинов Гьорчев; имот №031096 – посевна площ насл. на Митю Колев Чаушев; имот №002038 – полски път на Община Харманли;

98.**Поземлен имот с идентификатор 04128.31.108** /нула четири хиляди сто двадесет и осем, точка, тридесет и едно, точка, сто и осем/, по кадастралната карта и кадастралните регистри на **с. Бисер**, общ. Харманли, обл. Хасково, одобрени със Заповед № РД-18-536/22.02.2018г. на ИЗПЪЛНИТЕЛЕН ДИРЕКТОР НА АГКК, последно изменение на кадастралната карта и кадастралните регистри, засягащо поземления имот е от 27.04.2020 г., адрес на поземления имот: с. Бисер, местност "ОВАКЪР", с площ 4 000 /четири хиляди/ кв. м., с трайно предназначение на територията: Земеделска, начин на трайно ползване: друг вид нива, категория на земята: 4 /четвърта/ категория, стар идентификатор: няма, номер по предходен план: **031108**, съседи: 04128.31.78, 04128.31.105. 04128.31.138, 04128.31.107, 04128.31.80, 04128.31.79 и по документ за собственост - нотариален акт за покупко продажба на недвижими имоти с № 171, том II, дело 326 от 16.05.2014г. на нотариус Мария Динева – нотариус с район на действие района на РС-гр. Харманли, вписан под №419 в Регистъра на Нотариалната камара, вписан в Служба по вписванията към РС – Харманли, с дв. вх. рег. № 1448 от 16.05.2014г, представляващ: ПОСЕВНА ПЛОЩ с площ 4.000 дка /четири декара и нула кв.м./ в землището на с. Бисер, общ. Харманли, ЕКАТТЕ 04128, категория ЧЕТВЪРТА, в местността „ОВАКЪР", съставляваща имот №031108 /тридесет и една хиляди и сто и осем/, при граници: имот №031107 – посевна площ на Павлина Георгиева Цветанова; имот №031105 – посевна площ на „Толалт" ООД; имот №002038 – полски път на Община Харманли; имот №031078 – посевна площ насл. на Васил Тенев Иванов; имот №031079 – посевна площ насл. Димитър Ангелов Фершелов; имот №031080 – посевна площ насл. на Тодор Демирев Тодоров;

99. **Поземлен имот с идентификатор 04128.31.105** /нула четири хиляди сто двадесет и осем, точка, тридесет и едно, точка, сто и пет/, по кадастралната карта и кадастралните регистри на **с. Бисер**, общ. Харманли, обл. Хасково, одобрени със Заповед № РД-18-536/22.02.2018г. на ИЗПЪЛНИТЕЛЕН ДИРЕКТОР НА АГКК, последно изменение на кадастралната карта и кадастралните регистри, засягащо поземления имот е от 27.04.2020 г., адрес на поземления имот: с. Бисер, местност "ОВАКЪР", с площ 3 850 /три хиляди осемстотин и петдесет/ кв. м. с трайно предназначение на територията: Земеделска, начин на трайно ползване: друг вид нива, категория на земята: 4 /четвърта/ категория, стар идентификатор: няма, номер по предходен план: **031105**, съседи: 04128.31.106, 04128.31.138, 04128.31.107, 04128.31.108 и по документ за собственост - нотариален акт за покупко продажба на недвижими имоти с № 171, том II, дело 326 от 16.05.2014г. на нотариус Мария Динева – нотариус с район на действие района на РС-гр. Харманли, вписан под №419 в Регистъра на Нотариалната камара, вписан в Служба по вписванията към РС – Харманли, с дв. вх. рег. № 1448 от 16.05.2014г, представляващ: ПОСЕВНА ПЛОЩ с площ 3.850 дка / три декара и осемстотин и петдесет кв.м./ в землището на с. Бисер, общ. Харманли, ЕКАТТЕ 04128, категория ЧЕТВЪРТА, в местността „ОВАКЪР", съставляваща имот №031105 /тридесет и една хиляди сто и пет/, при граници: имот №031108 – посевна площ на „Толалт" ООД; имот №002038 полски път на Община Харманли; имот №031106 – посевна площ на Валентин Петров Атанасов; имот №031107– посевна площ на Павлина Георгиева Цветанова;

100. **Поземлен имот с идентификатор 04128.31.98** /нула четири хиляди сто двадесет и осем, точка, тридесет и едно, точка, деветдесет и осем/, по кадастралната карта и кадастралните регистри на **с. Бисер**, общ. Харманли, обл. Хасково, одобрени със Заповед № РД-18-536/22.02.2018г. на ИЗПЪЛНИТЕЛЕН ДИРЕКТОР НА АГКК, последно изменение на кадастралната карта и кадастралните регистри, засягащо поземления имот е от 27.04.2020 г., адрес на поземления имот: с. Бисер, местност "ОВАКЪР", с площ 5 799 /пет хиляди седемстотин деветдесет и девет/ кв. м., с трайно предназначение на територията: Земеделска, начин на трайно ползване: друг вид нива, категория на земята: 4 /четвърта/ категория, стар идентификатор: няма, номер по предходен план: **031098**, съседи 04128.31.99, 04128.31.138, 04128.31.83, 04128.31.84, 04128.31.110 и по документ за собственост - нотариален акт за покупко продажба на недвижими имоти с № 171, том II, дело 326 от 16.05.2014г. на нотариус

Мария Динева – нотариус с район на действие района на РС-гр. Харманли, вписан под №419 в Регистъра на Нотариалната камара, вписан в Служба по вписванията към РС – Харманли, с дв. вх. рег. № 1448 от 16.05.2014г, представляващ: ПОСЕВНА ПЛОЩ с площ 5.799 дка / пет декара и седемстотин деветдесет и девет кв.м./ в землището на с. Бисер, общ. Харманли, ЕКАТТЕ 04128, категория ЧЕТВЪРТА, в местността „ОВАКЪР", съставляваща имот №031098 /тридесет и една хиляди и деветдесет и осем/, при граници: имот №031110 – посевна площ на Росица Красимирова Колева; имот №031084 – посевна площ насл. на Станко Гочев Тенев; имот №031083 – посевна площ насл. на Васил Желязков Тонев; имот №031099 – посевна площ насл. на Мария Христева Коларова ; имот №002038 – полски път на Община Харманли;

101.**Поземлен имот с идентификатор 04128.31.89** /нула четири хиляди сто двадесет и осем, точка, тридесет и едно, точка, осемдесет и девет/, по кадастралната карта и кадастралните регистри на **с. Бисер**, общ. Харманли, обл. Хасково, одобрени със Заповед № РД-18-536/22.02.2018г. на ИЗПЪЛНИТЕЛЕН ДИРЕКТОР НА АГКК, последно изменение на кадастралната карта и кадастралните регистри, засягащо поземления имот е от 27.04.2020 г., адрес на поземления имот: с. Бисер, местност "ОВАКЪР", с площ 3 340 /три хиляди триста и четиридесет/ кв. м. с трайно предназначение на територията: Земеделска, начин на трайно ползване: друг вид нива, категория на земята: 4 /четвърта/ категория, стар идентификатор: няма, номер по предходен план: **031089**, съседи 04128.31.90, 04128.31.88, 04128.31.139, 04128.31.138 и по документ за собственост - нотариален акт за покупко продажба на недвижими имоти с № 171, том II, дело 326 от 16.05.2014г. на нотариус Мария Динева – нотариус с район на действие района на РС-гр. Харманли, вписан под №419 в Регистъра на Нотариалната камара, вписан в Служба по вписванията към РС – Харманли, с дв. вх. рег. № 1448 от 16.05.2014г, представляващ: ПОСЕВНА ПЛОЩ с площ 3.340 дка /три декара и триста и четиридесет кв.м./ в землището на с. Бисер, общ. Харманли, ЕКАТТЕ 04128, категория ЧЕТВЪРТА, в местността „ОВАКЪР", съставляваща имот №031089 /тридесет и една хиляди и осемдесет и девет/, при граници: имот №002038 – полски път на Община Харманли; имот №002039 – полски път на Община Харманли; имот №031088 – посевна площ насл. на Илия Вълков Сотиров; имот №031090 – посевна площ насл. на Ангел Атанасов Ангелов;

102.**Поземлен имот с идентификатор 04128.31.62** /нула четири хиляди сто двадесет и осем, точка, тридесет и едно, точка, шестдесет и две/, по кадастралната карта и кадастралните регистри на **с. Бисер**, общ. Харманли, обл. Хасково, одобрени със Заповед № РД-18-536/22.02.2018г. на ИЗПЪЛНИТЕЛЕН ДИРЕКТОР НА АГКК, последно изменение на кадастралната карта и кадастралните регистри, засягащо поземления имот е от 27.04.2020 г., адрес на поземления имот: с. Бисер, местност "ОВАКЪР", с площ 4 598 /четири хиляди петстотин деветдесет и осем/ кв. м., с трайно предназначение на територията: Земеделска, начин на трайно ползване: друг вид нива, категория на земята: 4 /четвърта/ категория, стар идентификатор: няма, номер по предходен план: **031062**, съседи 04128.31.69, 04128.31.63, 04128.31.61, 04128.31.138 и по документ за собственост - нотариален акт за покупко продажба на недвижими имоти с № 171, том II, дело 326 от 16.05.2014г. на нотариус Мария Динева – нотариус с район на действие района на РС-гр. Харманли, вписан под №419 в Регистъра на Нотариалната камара, вписан в Служба по вписванията към РС – Харманли, с дв. вх. рег. № 1448 от 16.05.2014г, представляващ: ПОСЕВНА ПЛОЩ с площ 4.599 дка /четири декара и петстотин деветдесет и девет кв.м./ в землището на с. Бисер, общ. Харманли, ЕКАТТЕ 04128, категория ЧЕТВЪРТА, в местността „ОВАКЪР", съставляваща имот № 031062 /тридесет и една хиляди и шестдесет и две/, при граници: имот №031061 – посевна площ насл. на Марин Делев Мирчев; имот №002038 – полски път на Община Харманли; имот №031063 – посевна площ насл. на Господин Митев Чаушев; имот №031069 – посевна площ насл. на Борис Димитров Атанасов;

103.**Поземлеи имот с идеитифнкатор 04128.31.60** /нула четири хиляди сто двадесет и осем, точка, тридесет и едно, точка, шестдесет/, по кадастралната карта и кадастралните

регистри на **с. Бисер**, общ. Харманли, обл. Хасково, одобрени със Заповед № РД-18-536/22.02.2018г. на ИЗПЪЛНИТЕЛЕН ДИРЕКТОР НА АГКК, последно изменение на кадастралната карта и кадастралните регистри, засягащо поземления имот е от 27.04.2020 г., адрес на поземления имот: с. Бисер, местност "ОВАКЪР", с площ 9 899 /девет хиляди осемстотин деветдесет и девет/ кв. м., с трайно предназначение на територията: Земеделска, начин на трайно ползване: друг вид нива, категория на земята: 4 /четвърта/ категория, стар идентификатор: няма, номер по предходен план: **031060**, съседи 04128.31.70, 04128.31.69, 04128.31.61, 04128.31.59, 04128.31.138 и по документ за собственост - нотариален акт за покупко продажба на недвижими имоти с № 171, том II, дело 326 от 16.05.2014г. на нотариус Мария Динева – нотариус с район на действие района на РС-гр. Харманли, вписан под №419 в Регистъра на Нотариалната камара, вписан в Служба по вписванията към РС – Харманли, с дв. вх. рег. № 1448 от 16.05.2014г, представляващ: ПОСЕВНА ПЛОЩ с площ 9.900 дка / девет декара и деветстотин кв.м./ в землището на с. Бисер, общ. Харманли, ЕКАТТЕ 04128, категория ЧЕТВЪРТА, в местността „ОВАКЪР", съставляваща имот № 031060 /тридесет и една хиляди и шестдесет/, при граници: имот №031059 – посевна площ на Елена Ангелова Желязкова; имот №002038 – полски път на Община Харманли; имот №031061 – посевна площ насл. на Марин Делев Мирчев; имот №031069 – посевна площ насл. на Борис Димитров Атанасов; имот №031070 – лозе на Надежда Атанасова Панайотова;

104.**Поземлен имот с идентификатор 04128.31.52** /нула четири хиляди сто двадесет и осем, точка, тридесет и едно, точка, петдесет и две/, по кадастралната карта и кадастралните регистри на **с. Бисер**, общ. Харманли, обл. Хасково, одобрени със Заповед № РД-18-536/22.02.2018г. на ИЗПЪЛНИТЕЛЕН ДИРЕКТОР НА АГКК, последно изменение на кадастралната карта и кадастралните регистри, засягащо поземления имот е от 27.04.2020 г., адрес на поземления имот: с. Бисер, местност "ОВАКЪР", с площ 8 199 /осем хиляди сто деветдесет и девет/ кв. м., с трайно предназначение на територията: Земеделска, начин на трайно ползване: друг вид нива, категория на земята: 4 /четвърта/ категория, стар идентификатор: няма, номер по предходен план: **031052**, съседи 04128.31.107, 04128.31.138, 04128.31.53, 04128.31.51 и по документ за собственост - нотариален акт за покупко продажба на недвижими имоти с № 171, том II, дело 326 от 16.05.2014г. на нотариус Мария Динева – нотариус с район на действие района на РС-гр. Харманли, вписан под №419 в Регистъра на Нотариалната камара, вписан в Служба по вписванията към РС – Харманли, с дв. вх. рег. № 1448 от 16.05.2014г, представляващ: ПОСЕВНА ПЛОЩ с площ 8.200 дка / осем декара и двеста кв.м./ в землището на с.Бисер, общ. Харманли, ЕКАТТЕ 04128, категория ЧЕТВЪРТА, в местността „ОВАКЪР", съставляваща имот №031052 /тридесет и една хиляди и петдесет и две/, при граници: имот №031051 – посевна площ насл. на Колю Димов Василев; имот №002038 – полски път на Община Харманли; имот №031053 – посевна площ на Марийка Вълкова Попова; имот №031107 – посевна площ на Павлина Георгиева Цветанова;

105.**Поземлен имот с идентнфикатор 04128.31.49** /нула четири хиляди сто двадесет и осем, точка, тридесет и едно, точка, четиридесет и девет/, по кадастралната карта и кадастралните регистри на **с. Бисер**, общ. Харманли, обл. Хасково, одобрени със Заповед № РД-18-536/22.02.2018г. на ИЗПЪЛНИТЕЛЕН ДИРЕКТОР НА АГКК, последно изменение на кадастралната карта и кадастралните регистри, засягащо поземления имот е от 27.04.2020 г., адрес на поземления имот: с. Бисер, местност "ОВАКЪР", с площ 8 000 /осем хиляди/ кв. м. с трайно предназначение на територията: Земеделска, начин на трайно ползване: друг вид нива, категория на земята: 4 /четвърта/ категория, стар идентификатор: няма, номер по предходен план: **031049**, съседи 04128.31.139, 04128.31.81, 04128.31.138, 04128.31.50, 04128.31.48 и по документ за собственост - нотариален акт за покупко продажба на недвижими имоти с № 171, том II, дело 326 от 16.05.2014г. на нотариус Мария Динева – нотариус с район на действие района на РС-гр. Харманли, вписан под №419 в Регистъра на Нотариалната камара, вписан в Служба по вписванията към РС – Харманли, с дв. вх. рег. № 1448 от 16.05.2014г, представляващ: ПОСЕВНА ПЛОЩ с площ 8.000 дка /осем декара и нула кв.м./ в землището

на с.Бисер, общ. Харманли, ЕКАТТЕ 04128, категория ЧЕТВЪРТА, в местността „ОВАКЪР", съставляваща имот №031049 /тридесет и една хиляди и четиридесет и девет/, при граници: имот №031048 – посевна площ на „Толалт" ООД; имот №002038 – полски път на Община Харманли; имот №031050 – посевна площ на Колка Илчева Мирчева; имот №031081– посевна площ насл. на Марко Димов Топалов; имот №002039 – полски път на Община Харманли;

106.**Поземлен имот с идентификатор 04128.31.48** /нула четири хиляди сто двадесет и осем, точка, тридесет и едно, точка, четиридесет и осем/, по кадастралната карта и кадастралните регистри на **с. Бисер**, общ. Харманли, обл. Хасково, одобрени със Заповед № РД-18-536/22.02.2018г. на ИЗПЪЛНИТЕЛЕН ДИРЕКТОР НА АГКК, последно изменение на кадастралната карта и кадастралните регистри, засягащо поземления имот е от 27.04.2020 г., адрес на поземления имот: с. Бисер, местност "ОВАКЪР", с площ 7 999 /седем хиляди деветстотин деветдесет и девет/ кв. м. с трайно предназначение на територията: Земеделска, начин на трайно ползване: друг вид нива, категория на земята: 4 /четвърта/ категория, стар идентификатор: няма, номер по предходен план: **031048**, съседи 04128.31.139, 04128.31.138, 04128.31.49, 04128.31.47 и по документ за собственост - нотариален акт за покупко продажба на недвижими имоти с № 171, том II, дело 326 от 16.05.2014г. на нотариус Мария Динева, нотариус с район на действие района на РС-гр. Харманли, вписан под №419 в Регистъра на Нотариалната камара, вписан в Служба по вписванията към РС – Харманли, с дв. вх. рег. № 1448 от 16.05.2014г, представляващ: ПОСЕВНА ПЛОЩ с площ 7.999 дка /седем декара и деветстотин деветдесет и девет кв. м./ в землището на с. Бисер, общ. Харманли, ЕКАТТЕ 04128, категория ЧЕТВЪРТА, в местността „ОВАКЪР", съставляваща имот №031048 /тридесет и една хиляди и четиридесет и осем/, при граници: имот №031047 – посевна площ на Петър Стратиев Тодоров; имот №002038 – полски път на Община Харманли; имот №031049 – посевна площ на „Толалт" ООД; имот №002039 – полски път на Община Харманли;

107. **Поземлен имот с идентификатор 04128.31.44** /нула четири хиляди сто двадесет и осем, точка, тридесет и едно, точка, четиридесет и четири/, по кадастралната карта и кадастралните регистри на **с. Бисер**, общ. Харманли, обл. Хасково, одобрени със Заповед № РД-18-536/22.02.2018г. на ИЗПЪЛНИТЕЛЕН ДИРЕКТОР НА АГКК, последно изменение на кадастралната карта и кадастралните регистри, засягащо поземления имот е от 27.04.2020 г., адрес на поземления имот: с. Бисер, местност "ОВАКЪР", с площ 4 200 /четири хиляди и двеста/ кв. м. с трайно предназначение на територията: Земеделска, начин на трайно ползване: друг вид нива, категория на земята: 4 /четвърта/ категория, стар идентификатор: няма, номер по предходен план: **031044**, съседи 04128.31.43, 04128.31.139, 04128.31.138, 04128.31.45 и по документ за собственост - нотариален акт за покупко продажба на недвижимн имоти с № 171, том II, дело 326 от 16.05.2014г. на нотариус Мария Динева – нотариус с район на действие района на РС-гр. Харманли, вписан под №419 в Регистъра на Нотариалната камара, вписан в Служба по вписванията към РС – Харманли, с дв. вх. рег. № 1448 от 16.05.2014г, представляващ: ПОСЕВНА ПЛОЩ с площ 4.201 дка /четири декара двеста и един кв.м./ в землището на с. Бисер, общ. Харманли, ЕКАТТЕ 04128, категория ЧЕТВЪРТА, в местността „ОВАКЪР", съставляваща имот №031044 /тридесет и една хиляди и четиридесет и четири/, при граници: имот №031043 – посевна площ насл. на Атанас Николов Манолов; имот №002038 – полски път на Община Харманли; имот №031045 – посевна площ насл. на Павел Колев Стоев; имот №002039 – полски път на Община Харманли;

108.**Поземлен имот с идентификатор 04128.31.36** /нула четири хиляди сто двадесет и осем, точка, тридесет и едно, точка, тридесет и шест/, по кадастралната карта н кадастралните регистри на **с. Бисер**, общ. Харманли, обл. Хасково, одобрени със Заповед № РД-18-536/22.02.2018г. на ИЗПЪЛНИТЕЛЕН ДИРЕКТОР НА АГКК, последно изменение на кадастралната карта и кадастралните регистри, засягащо поземления имот е от 27.04.2020 г., адрес на поземления имот: с. Бисер, местност "ОВАКЪР", с площ 7 199 /седем хиляди сто деветдесет и девет/ кв. м., с трайно предназначение на територията: Земеделска, начин на

трайно ползване: друг вид нива, категория на земята: 4 /четвърта/ категория, стар идентификатор: няма, номер по предходен план: **031036**, съседи 04128.31.138, 04128.31.35, 04128.31.9, 04128.31.8, 04128.31.37 и по документ за собственост - нотариален акт за покупко продажба на недвижими имоти с № 171, том II, дело 326 от 16.05.2014г. на нотариус Мария Динева – нотариус с район на действие района на РС-гр. Харманли, вписан под №419 в Регистъра на Нотариалната камара, вписан в Служба по вписванията към РС – Харманли, с дв. вх. рег. № 1448 от 16.05.2014г, представляващ: ПОСЕВНА ПЛОЩ с площ 7.200 дка / седем декара и двеста кв.м./ в землището на с. Бисер, общ. Харманли, ЕКАТТЕ 04128, категория ПЕТА-0,109дка/нула декара и сто и девет кв.м./ и категория ЧЕТВЪРТА-7,091дка/седем декара и деветдесет и един кв.м./, в местността „ОВАКЪР", съставляваща имот №031036 /тридесет и една хиляди и тридесет и шест/, при граници: имот №031037 – посевна площ насл. на Колю Василев Арабаджиев; имот №031008 – посевна площ на Иван Панайотов Панайотов; имот №031009 – посевна площ насл. на Димитър Димов Бакалов и др.; имот №031035 – посевна площ на „Толалт"ООД; имот №002038– полски път на Община Харманли;

109.**Поземлен имот с идентификатор 04128.31.35** /нула четири хиляди сто двадесет и осем, точка, тридесет и едно, точка, тридесет и пет/, по кадастралната карта и кадастралните регистри на **с. Бисер**, общ. Харманли, обл. Хасково, одобрени със Заповед № РД-18-536/22.02.2018г. на ИЗПЪЛНИТЕЛЕН ДИРЕКТОР НА АГКК, последно изменение на кадастралната карта и кадастралните регистри, засягащо поземления имот е от 27.04.2020 г., адрес на поземления имот: с. Бисер, местност "ОВАКЪР", с площ 7 199 /седем хиляди сто деветдесет и девет/ кв. м. с трайно предназначение на територията: Земеделска, начин на трайно ползване: друг вид нива, категория на земята: 4 /четвърта/ категория, стар идентификатор: няма, номер по предходен план: **031035**, съседи 04128.31.138, 04128.31.34, 04128.31.11, 04128.31.10, 04128.31.9, 04128.31.36 и по документ за собственост - нотариален акт за покупко продажба на недвижими имоти с № 171, том II, дело 326 от 16.05.2014г. на нотариус Мария Динева – нотариус с район на действие района на РС-гр. Харманли, вписан под №419 в Регистъра на Нотариалната камара, вписан в Служба по вписванията към РС – Харманли, с дв. вх. рег. № 1448 от 16.05.2014г, представляващ: ПОСЕВНА ПЛОЩ с площ 7.200 дка / седем декара и двеста кв.м. / в землището на с. Бисер, общ. Харманли, ЕКАТТЕ 04128, категория ЧЕТВЪРТА, в местността „ОВАКЪР", съставляваща имот №031035 /тридесет и една хиляди и тридесет и пет/, при граници: имот №031036 – посевна площ на „Толалт" ООД; имот №0310009 – посевна площ насл. на Димитър Димов Бакалов и др.; имот №031010 – посевна площ насл. на Яню Милев Кесенкезов; имот №031011 – посевна площ на Лилян Паунов Паунов; имот №031034 – посевна площ на „Толалт" ООД; имот №002038– полски път на Община Харманли;

110.**Поземлен имот с идентификатор 04128.31.34** /нула четири хиляди сто двадесет и осем, точка, тридесет и едно, точка, тридесет и четири/, по кадастралната карта и кадастралните регистри на **с. Бисер**, общ. Харманли, обл. Хасково, одобрени със Заповед № РД-18-536/22.02.2018г. на ИЗПЪЛНИТЕЛЕН ДИРЕКТОР НА АГКК, последно изменение на кадастралната карта и кадастралните регистри, засягащо поземления имот е от 27.04.2020 г., адрес на поземления имот: с. Бисер, местност "ОВАКЪР", с площ 7 199 /седем хиляди сто деветдесет и девет/ кв. м., с трайно предназначение на територията: Земеделска, начин на трайно ползване: друг вид нива, категория на земята: 4 /четвърта/ категория, стар идентификатор: няма, номер по предходен план: **031034**, съседи 04128.31.138, 04128.31.33, 04128.31.13, 04128.31.12, 04128.31.11, 04128.31.35 и по документ за собственост - нотариален акт за покупко продажба на недвижими имоти с № 171, том II, дело 326 от 16.05.2014г. на нотариус Мария Динева – нотариус с район на действие района на РС-гр. Харманли, вписан под №419 в Регистъра на Нотариалната камара, вписан в Служба по вписванията към РС – Харманли, с дв. вх. рег. № 1448 от 16.05.2014г, представляващ: ПОСЕВНА ПЛОЩ с площ 7.199 дка /седем декара и сто деветдесет и девет кв.м./ в землището на с. Бисер, общ. Харманли, ЕКАТТЕ 04128, категория ЧЕТВЪРТА, в местността „ОВАКЪР", съставляваща

имот №031034 /тридесет и една хиляди и тридесет и четири/, при граници: имот №031035 – посевна площ на „Толалт" ООД; имот №0310011 – посевна площ на Лилян Паунив Паунив; имот №031012 – посевна площ на Петър Маринов Карамфилов; имот №031013 – посевна площ на Цветан Цимеонов Дуков; имот №031033 – посевна площ на „С.И.Г."ООД; имот №002038– полски път на Община Харманли;

111.**Поземлен имот с идентификатор 04128.31.32** /нула четири хиляди сто двадесет и осем, точка, тридесет и едно, точка, тридесет и две/, по кадастралната карта и кадастралните регистри на **с. Бисер**, общ. Харманли, обл. Хасково, одобрени със Заповед № РД-18-536/22.02.2018г. на ИЗПЪЛНИТЕЛЕН ДИРЕКТОР НА АГКК, последно изменение на кадастралната карта и кадастралните регистри, засягащо поземления имот е от 27.04.2020 г., адрес на поземления имот: с. Бисер, местност "ОВАКЪР", с площ 5 000 /пет хиляди/ кв. м. с трайно предназначение на територията: Земеделска, начин на трайно ползване: друг вид нива, категория на земята: 4 /четвърта/ категория, стар идентификатор: няма, номер по предходен план: **031032**, съседи: 04128.31.138, 04128.31.31, 04128.31.15, 04128.31.14, 04128.31.33 и по документ за собственост - нотариален акт за покупко продажба на недвижими имоти с № 171, том II, дело 326 от 16.05.2014г. на нотариус Мария Динева – нотариус с район на действие района на РС-гр. Харманли, вписан под №419 в Регистъра на Нотариалната камара, вписан в Служба по вписванията към РС – Харманли, с дв. вх. рег. № 1448 от 16.05.2014г. представляващ: ПОСЕВНА ПЛОЩ с площ 4.999 дка / четири декара и деветстотин деветдесет и девет кв.м. / в землището на с. Бисер, общ. Харманли, ЕКАТТЕ 04128, категория ЧЕТВЪРТА, в местността „ОВАКЪР", съставляваща имот №031032 /тридесет и една хиляди и тридесет и две/, при граници: имот №031033 – посевна площ на „С.И.Г" ООД; имот №0310014 – посевна площ насл. на Кузман Тодоров Папратилов; имот №031015 – посевна площ насл. на Павел Желязков Добрев; имот №031031 – посевна площ на Добри Василев Павлов; имот №002038– полски път на Община Харманли;

112.**Поземлен имот с идентификатор 04128.31.22** /нула четири хиляди сто двадесет и осем, точка, тридесет и едно, точка, двадесет и две/, по кадастралната карта и кадастралните регистри на **с. Бисер**, общ. Харманли, обл. Хасково, одобрени със Заповед № РД-18-536/22.02.2018г. на ИЗПЪЛНИТЕЛЕН ДИРЕКТОР НА АГКК, последно изменение на кадастралната карта и кадастралните регистри, засягащо поземления имот е от 27.04.2020 г., адрес на поземления имот: с. Бисер, местност "ОВАКЪР", с площ 10 530 /десет хиляди петстотин и тридесет/ кв. м., с трайно предназначение на територията: Земеделска, начин на трайно ползване: друг вид нива, категория на земята: 4 /четвърта/ категория, стар идентификатор: няма, номер по предходен план: **031022**, съседи: 04128.31.26, 04128.31.25, 04128.31.24, 04128.31.126, 04128.31.23, 04128.31.21, 04128.31.127 и по документ за собственост - нотариален акт за покупко продажба на недвижими имоти с № 171, том II, дело 326 от 16.05.2014г. на нотариус Мария Динева – нотариус с район на действие района на РС-гр. Харманли, вписан под №419 в Регистъра на Нотариалната камара, вписан в Служба по вписванията към РС – Харманли, с дв. вх. рег. № 1448 от 16.05.2014г, представляващ: ПОСЕВНА ПЛОЩ с площ 10.531 дка / десет декара и петстотин тридесет и един кв.м. / в землището на с. Бисер, общ. Харманли, ЕКАТТЕ 04128, категория ПЕТА(0,745) ЧЕТВЪРТА(9,786), в местността „ОВАКЪР", съставляваща имот №031022 /тридесет и една хиляди и двадесет и две/, при граници: имот №031021 – посевна площ насл. на Тодор Георгиев Славов; имот №031023 – посевна площ на Кирил Тенев Павлов; имот №000053 – полски път на Община Харманли; имот №000063 – полски път на Община Харманли; имот №031024 – посевна площ насл. на Димо Стефанов Христозов; имот №031025 – посевна площ насл. на Георги Вълков Сотиров; имот №031026 – посевна площ насл. на Цветана Димитрова Сотирова;

113.**Поземлен имот с идентификатор 04128.31.16** /нула четири хиляди сто двадесет и осем, точка, тридесет и едно, точка, шестнадесет/, по кадастралната карта и кадастралните регистри на **с. Бисер**, общ. Харманли, обл. Хасково, одобрени със Заповед № РД-18-

536/22.02.2018г. на ИЗПЪЛНИТЕЛЕН ДИРЕКТОР НА АГКК, последно изменение на кадастралната карта и кадастралните регистри, засягащо поземления имот е от 27.04.2020 г., адрес на поземления имот: с. Бисер, местност "ОВАКЪР", с площ 8 399 /осем хиляди триста деветдесет и девет/ кв. м., с трайно предназначение на територията: Земеделска, начин на трайно ползване: друг вид нива, категория иа земята: 4 /четвърта/ категория, стар идентификатор: няма, номер по предходен план: **031016**, съседи: 04128.31.15, 04128.31.31, 04128.31.17, 04128.31.127 и по документ за собственост - нотариален акт за покупко продажба на недвижими имоти с № 171, том II, дело 326 от 16.05.2014г. на нотариус Мария Динева – нотариус с район на действие района на РС-гр. Харманли, вписан под №419 в Регистъра на Нотариалната камара, вписан в Служба по вписванията към РС – Харманли, с дв. вх. рег. № 1448 от 16.05.2014г, представляващ: ПОСЕВНА ПЛОЩ с площ 8.400 дка /осем декара и четиристотин кв.м./ в землището на с. Бисер, общ. Харманли, ЕКАТТЕ 04128, категория ЧЕТВЪРТА, в местността „ОВАКЪР", съставляваща имот №031016 /тридесет и една хиляди и шестнадесет/, при граници: имот №031015 – посевна площ насл. на Павел Желязков Добрев; имот №000053 – полски път на Община Харманли; имот №031017 – посевна площ насл. на Георги Тодоров Янакиев; имот №031031 – посевна площ на Добри Василев Павлов;

114.**Поземлеи имот с идеитификатор 04128.29.29** /нула четири хиляди сто двадесет и осем, точка, двадесет и девет, точка, двадесет и девет/, по кадастралната карта и кадастралните регистри на **с. Бисер**, общ. Харманли обл. Хасково, одобрени със Заповед № РД-18-536/22.02.2018г. на ИЗПЪЛНИТЕЛЕН ДИРЕКТОР НА АГКК, последно изменение на кадастралната карта и кадастралните регистри, засягащо поземления имот е от 27.04.2020 г., адрес на поземления имот: с. Бисер, местност "РАННИТЕ БОСТАНЛЪЦИ", с площ 5 839 /пет хиляди осемстотин тридесет и девет/ кв. м., с трайно предназначение на територията: Земеделска, начин на трайно ползване: друг вид нива, категория на земята: 4 /четвърта/ категория, стар идентификатор: няма, номер по предходен план: **029029**, съседи: 04128.29.28, 04128.28.70, 04128.29.70, 04I28.29.2, 04128.29.660 и по документ за собственост - нотариален акт за покупко продажба на недвижими имоти с № 171, том II, дело 326 от 16.05.2014г. на нотариус Мария Динева – нотариус с район на действие района на РС-гр. Харманли, вписан под №419 в Регистъра на Нотариалната камара, вписан в Служба по вписванията към РС – Харманли, с дв. вх. рег. № 1448 от 16.05.2014г, представляващ: ПОСЕВНА ПЛОЩ с площ 5.839 дка / пет декара и осемстотин тридесет и девет кв.м. / в землището на с. Бисер, общ. Харманли, ЕКАТТЕ 04128, категория ЧЕТВЪРТА, в местността „РАННИТЕ БОСТАНЛЪЦИ", съставляваща имот №029029 /двадесет и девет хиляди и двадесет и девет/, при граници: имот №029028 – посевна площ на „Толалт" ООД; имот №000070 – полски път на Община Харманли; имот №029002 – посевна площ насл. на Георги Димитров Налбантанов; имот №000660 – др. селскост. т. на ЗЕМИ по чл.19 от ЗСПЗЗ;

115.**Поземлен имот с идентификатор 04128.29.28** /нула четири хиляди сто двадесет и осем, точка, двадесет и девет, точка, двадесет и осем/, по кадастралната карта и кадастралните регистри на **с. Бисер**, общ. Харманли, обл. Хасково, одобрени със Заповед № РД-18-536/22.02.2018г. на ИЗПЪЛНИТЕЛЕН ДИРЕКТОР НА АГКК, последно изменение на кадастралната карта и кадастралните регистри, засягащо поземления имот е от 27.04.2020 г., адрес на поземления имот: с. Бисер, местност "РАННИТЕ БОСТАНЛЪЦИ", с площ 5 838 /пет хиляди осемстотин тридесет и осем/ кв. м., с трайно предназначение на територията: Земеделска, начин на трайно ползване: друг вид нива, категория на земята: 4 /четвърта/ категория, стар идентификатор: няма, номер по предходен план: **029028**, съседи: 04128.28.70, 04128.29.660, 04128.29.29 и по документ за собственост - нотариален акт за покупко продажба на недвижими имоти с № 171, том II, дело 326 от 16.05.2014г. на нотариус Мария Динева – нотариус с район на действие района на РС-гр. Харманли, вписан под №419 в Регистъра на Нотариалната камара, вписан в Служба по вписванията към РС – Харманли, с дв. вх. рег. № 1448 от 16.05.2014г, представляващ: ПОСЕВНА ПЛОЩ с площ 5.839 дка / пет декара и

осемстотин тридесет и девет кв.м. / в землището на с. Бисер, общ. Харманли, ЕКАТТЕ 04128, категория ЧЕТВЪРТА, в местността „РАННИТЕ БОСТАНЛЪЦИ", съставляваща имот №029028 /двадесет и девет хиляди и двадесет и осем/, при граници: имот №029029 – посевна площ на „Толалт" ООД; имот №000660 – др. селскост.т. на ЗЕМИ по чл.19 от ЗСПЗЗ; имот №000070 – полски път на Община Харманли;

116.**Поземлен имот с идентификатор 04128.26.73** /нула четири хиляди сто двадесет и осем, точка, двадесет и шест, точка, седемдесет и три/, по кадастралната карта и кадастралните регистри на **с. Бисер**, общ. Харманли обл. Хасково, одобрени със Заповед № РД-18-536/22.02.2018г. на ИЗПЪЛНИТЕЛЕН ДИРЕКТОР НА АГКК, последно изменение на кадастралната карта и кадастралните регистри, засягащо поземления имот е от 27.04.2020 г., адрес на поземления имот: **с. Бисер**, местност "КЮШЕТО", с площ 5 000 /пет хиляди/ кв. м., с трайно предназначение на територията: Земеделска, начин на трайно ползване: друг вид нива, категория на земята: 4 /четвърта/ категория, стар идентификатор: няма, номер по предходен план: **026073**, съседи: 04128.26.74, 04128.26.28, 04128.26.125, 04128.26.129 и по документ за собственост - нотариален акт за покупко продажба на недвижими имоти с № 171, том II, дело 326 от 16.05.2014г. на нотариус Мария Динева – нотариус с район на действие района на РС-гр. Харманли, вписан под №419 в Регистъра на Нотариалната камара, вписан в Служба по вписванията към РС – Харманли, с дв. вх. рег. № 1448 от 16.05.2014г, представляващ: ПОСЕВНА ПЛОЩ с площ 5.000 дка / пет декара и нула кв.м./ в землището на с. Бисер, общ. Харманли, ЕКАТТЕ 04128, категория ЧЕТВЪРТА, в местността „КЮШЕТО", съставляваща имот №026073 /двадесет и шест хиляди седемдесет и три/, при граници: имот №002029 полски път на Община Харманли; имот №026028 – посевна площ на Пенка Колева Славова; имот №026074 – посевна площ на „Толалт" ООД; имот №002025 – полски път на Община Харманли;

117.**Поземлен имот с идентификатор 04128.26.70** /нула четири хиляди сто двадесет и осем, точка, двадесет и шест, точка, седемдесет/, по кадастралната карта и кадастралните регистри на **с. Бисер**, общ. Харманли, обл. Хасково, одобрени със Заповед № РД-18-536/22.02.2018г. на ИЗПЪЛНИТЕЛЕН ДИРЕКТОР НА АГКК, последно изменение иа кадастралната карта и кадастралните регистри, засягащо поземления имот е от 27.04.2020 г., адрес на поземления имот: с. Бисер, местност "КЮШЕТО", с площ 10 855 /десет хиляди осемстотин петдесет и пет/ кв. м., с трайно предназначение на територията: Земеделска, начин на трайно ползване: друг вид нива, категория на земята: 4 /четвърта/ категория, стар идентификатор: няма, номер по предходен план: **026070**, съседи: 04128.26.6, 04128.26.7, 04128.26.71, 04128.26.129, 04128.26.20 и по документ за собственост - нотариален акт за покупко продажба на недвижими имоти с № 171, том II, дело 326 от 16.05.2014г. на нотариус Мария Динева – нотариус с район на действие района на РС-гр. Харманли, вписан под №419 в Регистъра на Нотариалната камара, вписан в Служба по вписванията към РС – Харманли, с дв. вх. рег. № 1448 от 16.05.2014г, представляващ: ПОСЕВНА ПЛОЩ с площ 10.856 дка /десет декара и осемстотин петдесет и шест кв.м./ в землището на с. Бисер, общ. Харманли, ЕКАТТЕ 04128, категория ЧЕТВЪРТА, в местността „КЮШЕТО", съставляваща имот №026070 /двадесет и шест хиляди седемдесет /, при граници: имот №026020 – посевна площ на Вълчо Митев Карафезиев; имот №002029 – полски път на Община Харманли; имот №026071 – посевна площ на Гинка Колева Андонова; имот №026007 – посевна площ на Величка Тодорова Райкова; имот №026006 – посевна площ на Борис Димитров Илчев; имот №002025 – полски път на Община Харманли;

118.**Поземлен имот с идентификатор 04128.24.287** /нула четири хиляди сто двадесет и осем, точка, двадесет и четири, точка, двеста осемдесет и седем/, по кадастралната карта и кадастралните регистри на **с. Бисер**, общ. Харманли, обл. Хасково, одобрени със Заповед № РД-18-536/22.02.2018г. на ИЗПЪЛНИТЕЛЕН ДИРЕКТОР НА АГКК, последно изменение на кадастралната карта и кадастралните регистри, засягащо поземления имот е от 27.04.2020 г., адрес на поземления имот: с. Бисер, местност "КЮШЕТО", с площ 2 385 /две хиляди триста

осемдесет и пет/ кв. м., с трайно предназначение на територията: Земеделска, начин на трайно ползване: овощна градина, категория на земята: 4 /четвърта/ категория, стар идентификатор: няма, номер по предходен план: **024287**, съседи 04128.24.288, 04128.24.178, 04128.24.515, 04128.24.501 и по документ за собственост - нотариален акт за покупко продажба на недвижими имоти с № 171, том II, дело 326 от 16.05.2014г. на нотариус Мария Динева – нотариус с район на действие района на РС-гр. Харманли, вписан под №419 в Регистъра на Нотариалната камара, вписан в Служба по вписванията към РС – Харманли, с дв. вх. рег. № 1448 от 16.05.2014г, представляващ: ОВОЩНА ГРАДИНА с площ 2.385 дка /два декара и триста осемдесет и пет кв.м. / в землището на с. Бисер, общ. Харманли, ЕКАТТЕ 04128, категория ЧЕТВЪРТА, в местността „КЮШЕТО", съставляваща имот №024287 /двадесет и четири хиляди двеста осемдесет и седем/, при граници: имот №024288 – овощна градина на Пенка Колева Славова; имот №000501 – полски път на Община Харманли; имот №024178 – овощна градина на Сидер Динков Христов; имот №000515 – полски път на Община Харманли;

119.**Поземлен имот с идентификатор 04128.24.278** /нула четири хиляди сто двадесет и осем, точка, двадесет и четири, точка, двеста седемдесет и осем/, по кадастралната карта и кадастралните регистри на **с. Бисер**, общ. Харманли, обл. Хасково, одобрени със Заповед № РД-18-536/22.02.2018г. на ИЗПЪЛНИТЕЛЕН ДИРЕКТОР НА АГКК, последно изменение на кадастралната карта и кадастралните регистри, засягащо поземления имот е от 27.04.2020 г., адрес на поземления имот: с. Бисер, местност "КЮШЕТО", с площ 2 274 /две хиляди двеста седемдесет и четири/ кв. м., с трайно предназначение на територията: Земеделска, начин на трайно ползване: овощна градина, категория на земята: 4 /четвърта/ категория, стар идентификатор: няма, номер по предходен план: **024278**, съседи 04128.24.138, 04128.24.499, 04128.24.279, 04128.24.513 и по документ за собственост - нотариален акт за покупко продажба на недвижими имоти с № 171, том II, дело 326 от 16.05.2014г. на нотариус Мария Динева – нотариус с район на действие района на РС-гр. Харманли, вписан под №419 в Регистъра на Нотариалната камара, вписан в Служба по вписванията към РС – Харманли, с дв. вх. рег. № 1448 от 16.05.2014г, представляващ: ОВОЩНА ГРАДИНА с площ 2.274 дка / два декара и двеста седемдесет и четири кв.м./ в землището на с. Бисер, общ. Харманли, ЕКАТТЕ 04128, категория ЧЕТВЪРТА, в местността „КЮШЕТО", съставляваща имот №024278 /двадесет и четири хиляди двеста седемдесет и осем/, при граници: имот №024279 – овощна градина на Георги Христов Манолов; имот №000513 – полски път на Община Харманли; имот №024138 – овощна градина насл. на Борис Димитров Атанасов; имот №000499 – полски път на Община Харманли;

120.**Поземлеи имот с идентификатор 04128.24.222** /нула четири хиляди сто двадесет и осем, точка, двадесет и четири, точка, двеста двадесет и две/, по кадастралната карта и кадастралните регистри на **с. Бисер**, общ. Харманли, обл. Хасково, одобрени със Заповед № РД-18-536/22.02.2018г. на ИЗПЪЛНИТЕЛЕН ДИРЕКТОР НА АГКК, последно изменение на кадастралната карта и кадастралните регистри, засягащо поземления имот е от 27.04.2020 г., адрес на поземления имот: с. Бисер, местност "КЮШЕТО", с площ 1 479 /хиляда четиристотин седемдесет и девет/ кв. м., с трайно предназначение на територията: Земеделска, начин на трайно ползване: овощна градина, категория на земята: 4 /четвърта/ категория, стар идентификатор: няма, номер по предходен план: **024222**, съседи 04128.24.208, 04128.24.514, 04128.24.499 и по документ за собственост - нотариален акт за покупко продажба на недвижими имоти с № 171, том II, дело 326 от 16.05.2014г. на нотариус Мария Динева – нотариус с район на действие района на РС-гр. Харманли, вписан под №419 в Регистъра на Нотариалната камара, вписан в Служба по вписванията към РС – Харманли, с дв. вх. рег. № 1448 от 16.05.2014г, представляващ: ОВОЩНА ГРАДИНА с площ 1.479 дка /един декар и четиристотин седемдесет и девет кв.м./ в землището на с. Бисер, общ. Харманли, ЕКАТТЕ 04128, категория ЧЕТВЪРТА, в местността „КЮШЕТО", съставляваща имот №024222 /двадесет и четири хилядн двеста двадесет и две/, при граници: имот №000514 – полски път на

Община Харманли; имот №000499 – полски път на Община Харманли; имот № 024208 – овощна градина на „Толалт" ООД;

121.**Поземлен имот с идентификатор 04128.26.74** /нула четири хиляди сто двадесет и осем, точка, двадесет и шест, точка, седемдесет и четири/, по кадастралната карта и кадастралните регистри на **с. Бисер**, общ. Харманли, обл. Хасково, одобрени със Заповед № РД-18-536/22.02.2018г. на ИЗПЪЛНИТЕЛЕН ДИРЕКТОР НА АГКК, последно изменение на кадастралната карта и кадастралните регистри, засягащо поземления имот е от 27.04.2020 г., адрес на поземления имот: с. Бисер, местност "КЮШЕТО", с площ 4 063 /четири хиляди шестдесет и три/ кв. м. с трайно предназначение на територията: Земеделска, начин на трайно ползване: друг вид нива, категория на земята: 4 /четвърта/ категория, стар идентификатор: няма, номер по предходен план: **026074**, съседи: 04128.26.1, 04128.26.125, 04128.26.28, 04128.26.73 и по документ за собственост - нотариален акт за покупко продажба на недвижими имоти с № 171, том II, дело 326 от 16.05.2014г. на нотариус Мария Динева – нотариус с район на действие района на РС-гр. Харманли, вписан под №419 в Регистъра на Нотариалната камара, вписан в Служба по вписванията към РС – Харманли, с дв. вх. рег. № 1448 от 16.05.2014г, представляващ: ПОСЕВНА ПЛОЩ с площ 4.063 дка / четири декара и шестдесет и три кв.м. / в землището на с. Бисер, общ. Харманли, ЕКАТТЕ 04128, категория ЧЕТВЪРТА, в местността „КЮШЕТО", съставляваща имот №026074 /двадесет и шест хиляди и седемдесет и четири/, при граници: имот №026073 – посевна площ на Жени Вълкова Димова; имот №026001 – посевна площ насл. на Лилян Атанасов Филипов; имот №026028 – посевна площ на Пенка Колева Славовова; имот №002025 – полски път на Община Харманли;

122.**Поземлен имот с идентификатор 04128.26.52** /нула четири хиляди сто двадесет и осем, точка, двадесет и шест, точка, петдесет и две/, по кадастралната карта и кадастралните регистри на **с. Бисер**, общ. Харманли, обл. Хасково, одобрени със Заповед № РД-18-536/22.02.2018г. на ИЗПЪЛНИТЕЛЕН ДИРЕКТОР НА АГКК, последно изменение на кадастралната карта и кадастралните регистри, засягащо поземления имот е от 27.04.2020 г., адрес на поземления имот: с. Бисер, местност "КЮШЕТО", с площ 3 299 /три хиляди двеста деветдесет и девет/ кв. м., с трайно предназначение на територията: Земеделска, начин на трайно ползване: друг вид нива, категория на земята: 4 /четвърта/ категория, стар идентификатор: няма, номер по предходен план: **026052**, съседи: 04128.26.125, 04128.26.51, 04128.26.53, 04128.26.34 и по документ за собственост - нотариален акт за покупко продажба на недвижими имоти с № 171, том II, дело 326 от 16.05.2014г. на нотариус Мария Динева – нотариус с район на действие района на РС-гр. Харманли, вписан под №419 в Регистъра на Нотариалната камара, вписан в Служба по вписванията към РС – Харманли, с дв. вх. рег. № 1448 от 16.05.2014г, представляващ: ПОСЕВНА ПЛОЩ с площ 3.299 дка /три декара и двеста деветдесет и девет кв.м. / в землището на с. Бисер, общ. Харманли, ЕКАТТЕ 04128, категория ЧЕТВЪРТА, в местността „КЮШЕТО", съставляваща имот №026052 /двадесет и шест хиляди и петдесет и две/, при граници: имот №026053 – посевна площ насл. на Трендафил Георгиев Ефендев; имот №026051 – посевна площ насл. на Иван Стефанов Ангелов; имот №026034 – посевна площ на Основно Училище „Христо Ботев"; имот №002025 – полски път на Община Харманли;

123.**Поземлен имот с идентификатор 04128.26.49** /нула четири хиляди сто двадесет и осем, точка, двадесет и шест, точка, четиридесет и девет/, по кадастралната карта и кадастралните регистри на **с. Бисер**, общ. Харманли, обл. Хасково, одобрени със Заповед № РД-18-536/22.02.2018г. на ИЗПЪЛНИТЕЛЕН ДИРЕКТОР НА АГКК, последно изменение на кадастралната карта и кадастралните регистри, засягащо поземления имот е от 27.04.2020 г., адрес на поземления имот: с. Бисер, местност "КЮШЕТО", с площ 2 700 /две хиляди и седемстотин/ кв. м., с трайно предназначение на територията: Земеделска, начин на трайно ползване: друг вид нива, категория на земята: 4 /четвърта/ категория, стар идентификатор: няма, номер по предходен план: **026049**, съседи: 04128.26.125, 04128.26.48, 04128.26.50, 04128.26.34 и по документ за собственост - нотариален акт за покупко продажба на

недвижими имоти с № 171, том II, дело 326 от 16.05.2014г. на нотариус Мария Динева – нотариус с район на действие района на РС-гр. Харманли, вписан под №419 в Регистъра на Нотариалната камара, вписан в Служба по вписванията към РС – Харманли, с дв. вх. рег. № 1448 от 16.05.2014г, представляващ: ПОСЕВНА ПЛОЩ с площ 2.699 дка /два декара и шестстотин деветдесет и девет кв.м. / в землището на с. Бисер, общ. Харманли, ЕКАТТЕ 04128, категория ЧЕТВЪРТА, в местността „КЮШЕТО", съставляваща имот №026049 /двадесет и шест хиляди и четиридесет и девет/, при граници: имот №026050 – посевна площ насл. на Йордан Пандев Грозинов и др.; имот №026048 – посевна площ насл. на Трендафил Вангелов Трендафилов; имот №026034 – посевна площ на Основно Училище „Христо Ботев"; имот №002025 – полски път на Община Харманли;

124.**Поземлен имот с идентификатор 04128.26.47** /нула четири хиляди сто двадесет и осем, точка, двадесет и шест, точка, четиридесет и седем/, по кадастралната карта и кадастралните регистри на **с. Бисер**, общ. Харманли обл. Хасково, одобрени със Заповед № РД-18-536/22.02.2018г. на ИЗПЪЛНИТЕЛЕН ДИРЕКТОР НА АГКК, последно изменение на кадастралната карта и кадастралните регистри, засягащо поземления имот е от 27.04.2020 г.,адрес на поземления имот: с. Бисер, местност "КЮШЕТО", с площ 2 245 /две хиляди двеста четиридесет и пет кв. м., с трайно предназначение на територията: Земеделска, начин на трайно ползване: друг вид нива, категория на земята: 4 /четвърта/ категория, стар идентификатор: няма, номер по предходен план: **026047**, съседи 04128.26.46, 04128.26.48, 04128.26.34, 04128.26.125 и по документ за собственост - нотариален акт за покупко продажба на недвижими имоти с № 171, том II, дело 326 от 16.05.2014г. на нотариус Мария Динева – нотариус с район на действие района на РС-гр. Харманли, вписан под №419 в Регистъра на Нотариалната камара, вписан в Служба по вписваннята към РС – Харманли, с дв. вх. рег. № 1448 от 16.05.2014г, представляващ: ПОСЕВНА ПЛОЩ с площ 2.245 дка /два декара и двеста четиридесет и пет кв.м./ в землището на с. Бисер, общ. Харманли, ЕКАТТЕ 04128, категория ЧЕТВЪРТА, в местността „КЮШЕТО", съставляваща имот №026047 /двадесет и шест хиляди и четиридесет и седем/, при граници: имот №026048 – посевна площ насл. на Трендафил Вангелов Трендафилов; имот №026046 – посевна площ насл. на Паскал Паскалев Желев; имот №026034 – посевна площ на Основно Училище „Христо Ботев"; имот №002025 – полски път на Община Харманли;

125.**Поземлен имот с идентификатор 04128.26.39** /нула четири хиляди сто двадесет и осем, точка, двадесет и шест, точка, тридесет и девет/, по кадастралната карта и кадастралните регистри на **с. Бисер**, общ. Харманли обл. Хасково, одобрени със Заповед № РД-18-536/22.02.2018г. на ИЗПЪЛНИТЕЛЕН ДИРЕКТОР НА АГКК, последно изменение на кадастралната карта и кадастралните регистри, засягащо поземления имот е от 27.04.2020 г., адрес на поземления имот: с. Бисер, местност "КЮШЕТО", с площ 4 457 /четири хиляди четиристотин петдесет и седем/ кв. м., с трайно предназначение на територията: Земеделска, начин на трайно ползване: друг вид нива, категория на земята: 4 /четвърта/ категория, стар идентификатор: няма, номер по предходен план: **026039**, съседи: 04128.26.37, 04128.26.38, 04128.26.40, 04128.26.125, 04128.26.36 и по документ за собственост - нотариален акт за покупко продажба на недвижими имоти с № 171, том II, дело 326 от 16.05.2014г. на нотариус Мария Динева – нотариус с район на действие района на РС-гр. Харманли, вписан под №419 в Регистъра на Нотариалната камара, вписан в Служба по вписванията към РС – Харманли, с дв. вх. рег. № 1448 от 16.05.2014г, представляващ: ПОСЕВНА ПЛОЩ с площ 4.458 дка /четири декара и четиристотин петдесет и осем кв.м. / в землището на с. Бисер, общ. Харманли, ЕКАТТЕ 04128, категория ЧЕТВЪРТА, в местността „КЮШЕТО", съставляваща имот №026039 /двадесет и шест хиляди и тридесет и девет/, при граници: имот №026037 – посевна площ на Петър Стратиев Тодоров; имот №026036 – посевна площ на Петър Стратиев Тодоров; нмот №026040 – посевна площ на Тенчо Христозов Дамянов; имот №026038 – посевна площ на Георги Драгиев Петров; имот №002025 – полски път на Община Харманли;

126.**Поземлен имот с идентификатор 04128.25.1** /нула четири хиляди сто двадесет и осем, точка, двадесет и пет, точка, едно/, по кадастралната карта и кадастралните регистри на **с. Бисер**, общ. Харманли, обл. Хасково, одобрени със Заповед № РД-18-536/22.02.2018г. на ИЗПЪЛНИТЕЛЕН ДИРЕКТОР НА АГКК, последно изменение на кадастралната карта и кадастралните регистри, засягащо поземления имот е от 27.04.2020 г., адрес на поземления имот: с. Бисер, местност "КЮШЕТО", с площ 3 750 /три хиляди седемстотин и петдесет/ кв. м., с трайно предназначение на територията: Земеделска, начин на трайно ползване: друг вид нива, категория на земята: 4 /четвърта/ категория, стар идентификатор: няма, номер по предходен план: **025001**, съседи 04128.24.318, 04128.25.519, 04128.25.3, 04128.26.125, 04128.25.2 и по документ за собственост - нотариален акт за покупко продажба на недвижими имоти с № 171, том II, дело 326 от 16.05.2014г. на нотариус Мария Динева – нотариус с район на действие района на РС-гр. Харманли, вписан под №419 в Регистъра на Нотариалната камара, вписан в Служба по вписванията към РС – Харманли, с дв. вх. рег. № 1448 от 16.05.2014г, представляващ: ПОСЕВНА ПЛОЩ с площ 3.751 дка /три декара и седемстотин петдесет и един кв.м./ в землището на с. Бисер, общ. Харманли, ЕКАТТЕ 04128, категория ЧЕТВЪРТА, в местността „КЮШЕТО", съставляваща имот №025001 /двадесет и пет хиляди и едно/, при граници: имот №000519 – полски път на Община Харманли; имот №000100 полски път на Община Харманли; имот №002025 – полски път на Община Харманли; имот №025002 – насл. на Христо Божинов Узунов; имот №025003 – посевна площ насл. на Ангел Гочев Милков;

127.**Поземлен имот с идентификатор 04128.24.204** /нула четири хиляди сто двадесет и осем, точка, двадесет и четири, точка, двеста и четири/, по кадастралната карта и кадастралните регистри на **с. Бисер**, общ. Харманли, обл. Хасково, одобрени със Заповед № РД-18-536/22.02.2018г. на ИЗПЪЛНИТЕЛЕН ДИРЕКТОР НА АГКК, последно изменение на кадастралната карта и кадастралните регистри, засягащо поземления имот е от 27.04.2020 г., адрес на поземления имот: с. Бисер, местност "КЮШЕТО", с площ 1 947 /хиляда деветстотин четиридесет и седем/ кв. м. с трайно предназначение на територията: Земеделска, начин на трайно ползване: овощна градина, категория на земята: 4 /четвърта/ категория, стар идентификатор: няма, номер по предходен план: **024204**, съседи 04128.24.279, 04128.24.499, 04128.24.136, 04128.24.513 и по документ за собственост - нотариален акт за покупко продажба на недвижими имоти с № 171, том II, дело 326 от 16.05.2014г. на нотариус Мария Динева – нотариус с район на действие района на РС-гр. Харманли, вписан под №419 в Регистъра на Нотариалната камара, вписан в Служба по вписванията към РС – Харманли, с дв. вх. рег. № 1448 от 16.05.2014г, представляващ: ОВОЩНА ГРАДИНА с площ 1.947 дка /един декар и девестотин четиридесет и седем кв.м./ в землището на с. Бисер, общ. Харманли, ЕКАТТЕ 04128, категория ЧЕТВЪРТА, в местността „КЮШЕТО", съставляваща имот №024204 /двадесет и четири хиляди и двеста и четири/, при граници: имот №024279 – овощна градина на Георги Христов Манолов; имот №000513 – полски път на Община Харманли; имот №024136 – овощна градина на Станимир Емилов Матеев; имот №000499 – полски път на Община Харманли;

128.**Поземлен имот с идентификатор 04128.24.173** /нула четири хиляди сто двадесет и осем, точка, двадесет и четири, точка, сто седемдесет и три/, по кадастралната карта и кадастралните регистри на **с. Бисер**, общ. Харманли, обл. Хасково, одобрени със Заповед № РД-18-536/22.02.2018г. на ИЗПЪЛНИТЕЛЕН ДИРЕКТОР НА АГКК, последно изменение на кадастралната карта и кадастралните регистри, засягащо поземления имот е от 27.04.2020 г., адрес на поземления имот: с. Бисер, местност "КЮШЕТО", с площ 1 649 /хиляда шестстотин четиридесет и девет/ кв. м., с трайно предназначение на територията: Земеделска, начин на трайно ползване: овощна градина, категория на земята: 4 /четвърта/ категория, стар идентификатор: няма, номер по предходен план: **024173**, съседи 04128.24.513, 04128.24.174, 04128.24.515, 04128.24.501 и по документ за собственост - нотариален акт за покупко продажба на недвижими имоти с № 171, том II, дело 326 от 16.05.2014г. на нотариус Мария

Динева – нотариус с район на действие района на РС-гр. Харманли, вписан под №419 в Регистъра на Нотариалната камара, вписан в Служба по вписванията към РС – Харманли, с дв. вх. рег. № 1448 от 16.05.2014г, представляващ: ОВОЩНА ГРАДИНА с площ 1 649 дка /един декар и шестстотин четиридесет и девет кв.м./ в землището на с. Бисер, общ. Харманли, ЕКАТТЕ 04128, категория ЧЕТВЪРТА, в местността „КЮШЕТО", съставляваща имот №024173 /двадесет и четири хиляди и сто седемдесет и три/, при граници: имот №000513 – полски път на Община Харманли; имот №000501 – полски път на Община Харманли; имот №024174 – овощна градина на Кремена Георгиева Атанасова; имот №000515 – полски път на Община Харманли;

129. **Поземлен имот с идентификатор 04128.24.124** /нула четири хиляди сто двадесет и осем, точка, двадесет и четири, точка, сто двадесет и четири/, по кадастралната карта и кадастралните регистри на **с. Бисер**, общ. Харманли, обл. Хасково, одобрени със Заповед № РД-18-536/22.02.2018г. на ИЗПЪЛНИТЕЛЕН ДИРЕКТОР НА АГКК, последно изменение на кадастралната карта и кадастралните регистри, засягащо поземления имот е от 27.04.2020 г., адрес на поземления имот: с. Бисер, местност "КЮШЕТО", с площ 1 958 /хиляда деветстотин петдесет и осем/ кв. м., с трайно предназначение на територията: Земеделска, начин на трайно ползване: овощна градина, категория на земята: 4 /четвърта/ категория, стар идентификатор: няма, номер по предходен план: **024124**, съседи 04128.24.123, 04128.24.499, 04128.24.125 и по документ за собственост - нотариален акт за покупко продажба на недвижими имоти с № 171, том II, дело 326 от 16.05.2014г. на нотариус Мария Динева – нотариус с район на действие района на РС-гр. Харманли, вписан под №419 в Регистъра на Нотариалната камара, вписан в Служба по вписванията към РС – Харманли, с дв. вх. рег. № 1448 от 16.05.2014г, представляващ: ОВОЩНА ГРАДИНА с площ 1.958 дка /един декар и деветстотин петдесет и осем кв.м./ в землището на с. Бисер, общ. Харманли, ЕКАТТЕ 04128, категория ЧЕТВЪРТА, в местността „КЮШЕТО", съставляваща имот №024124 /двадесет и четири хиляди и сто двадесет и четири/, при граници: имот №024123 – овощна градина насл. на Велко Керезов Иванов; имот №000499 – полски път на Община Харманли; имот №024125 – овощна градина на Димитър Стоев Стоев; имот №000499 – полски път на Община Харманли;

130.**Поземлен имот с идентификатор 04128.24.122** /нула четири хиляди сто двадесет и осем, точка, двадесет и четири, точка, сто двадесет и две/, по кадастралната карта и кадастралните регистри на **с. Бисер**, общ. Харманли, обл. Хасково, одобрени със Заповед № РД-18-536/22.02.2018г. на ИЗПЪЛНИТЕЛЕН ДИРЕКТОР НА АГКК, последно изменение на кадастралната карта и кадастралните регистри, засягащо поземления имот е от 27.04.2020 г.,адрес на поземления имот: с. Бисер, местност "КЮШЕТО", с площ 1 305 /хиляда триста и пет/ кв. м. с трайно предназначение на територията: Земеделска, начин на трайно ползване: овощна градина, категория на земята: 4 /четвърта/ категория, стар идентификатор: няма, номер по предходен план: **024122**, съседи 04128.24.121, 04128.24.499, 04128.24.123 и по документ за собственост - нотариален акт за покупко продажба на недвижими имоти с № 171, том II, дело 326 от 16.05.2014г. на нотариус Мария Динева – нотариус с район на действие района на РС-гр. Харманли, вписан под №419 в Регистъра на Нотариалната камара, вписан в Служба по вписванията към РС – Харманли, с дв. вх. рег. № 1448 от 16.05.2014г, представляващ: ОВОЩНА ГРАДИНА с площ 1.305 дка /един декар и триста и пет кв.м./ в землището на с. Бисер, общ. Харманли, ЕКАТТЕ 04128, категория ЧЕТВЪРТА, в местността „КЮШЕТО", съставляваща имот №024122 /двадесет и четири хиляди и сто двадесет и две/, при граници: имот №024121 – овощна градина насл. на Марко Димов Топалов; имот №000499 – полски път на Община Харманли; имот №024123 – овощна градина насл. на Велко Керезов Иванов; имот №000499 – полски път на Община Харманли;

131.**Поземлен имот с идентификатор 04128.24.104** /нула четири хиляди сто двадесет и осем, точка, двадесет и четири, точка, сто и четири/, по кадастралната карта и кадастралните регистри на **с. Бисер**, общ. Харманли, обл. Хасково, одобрени със Заповед № РД-18-536/22.02.2018г. на ИЗПЪЛНИТЕЛЕН ДИРЕКТОР НА АГКК, последно изменение на

кадастралната карта и кадастралните регистри, засягащо поземления имот е от 27.04.2020 г., адрес на поземления имот: с. Бисер, местност "КЮШЕТО", с площ 1 541 /хиляда петстотин четиридесет и един/ кв. м., с трайно предназначение на територията: Земеделска, начин на трайно ползване: овощна градина, категория на земята: 4 /четвърта/ категория, стар идентификатор: няма, номер по предходен план: **024104**, съседи 04128.24.514, 04128.24.103, 04128.24.499, 04128.24.105 и по документ за собственост - нотариален акт за покупко продажба на недвижими имоти с № 171, том II, дело 326 от 16.05.2014г. на нотариус Мария Динева – нотариус с район на действие района на РС-гр. Харманли, вписан под №419 в Регистъра на Нотариалната камара, вписан в Служба по вписванията към РС – Харманли, с дв. вх. рег. № 1448 от 16.05.2014г, представляващ: ОВОЩНА ГРАДИНА с площ 1.541 дка /един декар и петстотин четиридесет и един кв.м./ в землището на с. Бисер, общ. Харманли, ЕКАТТЕ 04128, категория ЧЕТВЪРТА, в местността „КЮШЕТО", съставляваща имот №024104 /двадесет и четири хиляди и сто и четири/, при граници: имот №024105 – овощна градина насл. на Ангел Гочев Милков; имот №000499 – полски път на Община Харманли; имот №024103 – овощна градина насл. на Жельо Грозев Севов; имот №000499 – полски път на Община Харманли;

132. **Поземлен имот с идентификатор 65721.9.193** /шестдесет и пет хиляди седемстотин двадесет и едно, точка, девет, точка, сто деветдесет и три/, по кадастралната карта и кадастралните регистри на **с. Свирково**, общ. Симеоновград, обл. Хасково, одобрени със Заповед № РД-18-1467/09.08.2018г. на ИЗПЪЛНИТЕЛЕН ДИРЕКТОР НА АГКК, последно изменение на кадастралната карта и кадастралните регистри, засягащо поземления имот е от 27.04.2020 г., адрес на поземления имот: **с. Свирково**, местност "ПРИ СЕЛО", с площ 1 900 /хиляда и деветстотин/ кв. м. с трайно предназначение на територията: Земеделска, начин на трайно ползване: нива, категория на земята: 5 /пета/ категория, стар идентификатор: няма, номер по предходен план: **009193**, съседи: 65721.108.11, 65721.9.311, 65721.888.9901, 65721.9.1 и по документ за собственост - нотариален акт за покупко продажба на недвижими имоти с № 171, том II, дело 326 от 16.05.2014г. на нотариус Мария Динева – нотариус с район на действие района на РС-гр. Харманли, вписан под №419 в Регистъра на Нотариалната камара, вписан в Служба по вписванията към РС – Харманли, с дв. вх. рег. № 1448 от 16.05.2014г, представляващ: НИВА с площ от 1,901 дка. /един декар деветстотин и един кв.м./ в землището на с. Свирково, общ. Симеоновград, ЕКАТТЕ 65721, категория ПЕТА, в местността "ПРИ СЕЛО", съставляваща имот № 009193 /девет хиляди сто деветдесет и три/, при граници на имота : имот №009311 – нива на Геньо Тодоров Брацов; имот №000001 – жил. територия на с. Свирково; имот №009001 – пасище, мера на ЗЕМИ по чл.19 от ЗСПЗЗ; имот №000011 – дере на Община Симеоновград/Дерета/;

133.**Поземлен имот с идентификатор 65721.9.197** /шестдесет и пет хиляди седемстотин двадесет и едно, точка, девет, точка, сто деветдесет и седем/, по кадастралната карта и кадастралните регистри на **с. Свирково**, общ. Симеоновград, обл. Хасково, одобрени със Заповед № РД-18-1467/09.08.2018г. на ИЗПЪЛНИТЕЛЕН ДИРЕКТОР НА АГКК, последно изменение на кадастралната карта и кадастралните регистри, засягащо поземления имот е от 27.04.2020 г., адрес на поземления имот: с. Свирково, местност "ПРИ СЕЛО", с площ 2 403 /две хиляди четиристотин и три/ кв. м. с трайно предназначение на територията: Земеделска, начин на трайно ползване: нива, категория на земята: 5 /пета/ категория, стар идентификатор: няма, номер по предходен план: **009197**, съседи 65721.9.1, 65721.108.11, 65721.9.196, 65721.9.195, 65721.9.194 и по документ за собственост - нотариален акт за покупко продажба на недвижими имоти с № 171, том II, дело 326 от 16.05.2014г. на нотариус Мария Динева – нотариус с район на действие района на РС-гр. Харманли, вписан под №419 в Регистъра на Нотариалната камара, вписан в Служба по вписванията към РС – Харманли, с дв. вх. рег. № 1448 от 16.05.2014г, представляващ: НИВА с площ от 2,403 дка. /два декара четиристотин и три кв.м./ в землището на с. Свирково, общ. Симеоновград, ЕКАТТЕ 65721, категория ПЕТА, в местността "ПРИ СЕЛО", съставляваща имот № 009197 /девет хиляди сто деветдесет и

седем/, при граници на имота: имот №009196 – нива насл. на Слави Динков, Нико Митев, Стою Велев; имот №009001 – пасище, мера на ЗЕМИ по чл.19 от ЗСПЗЗ; имот №000011 – дере на Община Симеоновград/Дерета/; имот №009194 – нива насл. на Крути Жеков Сталев; имот №009195 – нива на Радослав Бонев Бонев;

134.**Поземлен имот с идентификатор 65721.14.34** /шестдесет и пет хиляди седемстотин двадесет и едно, точка, четиринадесет, точка, тридесет и четири/, по кадастралната карта и кадастралните регистри на **с. Свирково**, общ. Симеоновград, обл. Хасково, одобрени със Заповед № РД-18-1467/09.08.2018г. на ИЗПЪЛНИТЕЛЕН ДИРЕКТОР НА АГКК, последно изменение на кадастралната карта и кадастралните регистри, засягащо поземления имот е от 27.04.2020 г., адрес на поземления имот: с. Свирково, местност "СТАРИТЕ ЛОЗЯ", с площ 500 /петстотин/ кв. м. с трайно предназначение на територията: Земеделска, начин на трайно ползване: лозе, категория на земята: 6 /шеста/ категория, стар идентификатор: няма, номер по предходен план: **014034**, съседи: 65721.14.24, 65721.14.25, 65721.14.33, 65721.14.35, 65721.14.17 и по документ за собственост - нотариален акт за покупко продажба на недвижими имоти с № 171, том II, дело 326 от 16.05.2014г. на нотариус Мария Динева – нотариус с район на действие района на РС-гр. Харманли, вписан под №419 в Регистъра на Нотариалната камара, вписан в Служба по вписванията към РС – Харманли, с дв. вх. рег. № 1448 от 16.05.2014г, представляващ: ЛОЗЕ с площ от 0,500 дка. /нула декара и петстотин кв.м./ в землището на с. Свирково, общ. Симеоновград, ЕКАТТЕ 65721, категория ШЕСТА, в местността "СТАРИТЕ ЛОЗЯ" съставляваща имот №014034 /четиринадесет хиляди и тридесет и четири/, при граници на имота : имот №014035 – лозе на ЗЕМИ по чл.19 от ЗСПЗЗ; имот №014033 –лозе на „Витивинея" ООД; имот №014025 –лозе на Георги Костадинов Георгиев/; имот №000034 – пасище с храсти на ЗЕМИ по чл.19 от ЗСПЗЗ;

135.**Поземлен имот с идентификатор 65721.15.5** /шестдесет и пет хиляди седемстотин двадесет и едно, точка, петнадесет, точка, пет/, по кадастралната карта и кадастралните регистри на **с. Свирково**, общ. Симеоновград, обл. Хасково, одобрени със Заповед № РД-18-1467/09.08.2018г. на ИЗПЪЛНИТЕЛЕН ДИРЕКТОР НА АГКК, последно изменение на кадастралната карта и кадастралните регистри, засягащо поземления имот е от 27.04.2020 г., адрес на поземления имот: с. Свирково, местност "СТАРИТЕ ЛОЗЯ", с площ 490 /четиристотин и деветдесет/ кв. м., с трайно предназначение на територията: Земеделска, начин на трайно ползване: лозе, категория на земята: 6 /шеста/ категория, стар идентификатор: няма, номер по предходен план: **015005**, съседи 65721.15.18, 65721.15.6, 65721.15.7, 65721.15.2, 65721.15.4 и по документ за собственост - нотариален акт за покупко продажба на недвижими имоти с № 171, том II, дело 326 от 16.05.2014г. на нотариус Мария Динева – нотариус с район на действие района на РС-гр. Харманли, вписан под №419 в Регистъра на Нотариалната камара, вписан в Служба по вписванията към РС – Харманли, с дв. вх. рег. № 1448 от 16.05.2014г, представляващ: ЛОЗЕ с площ от 0,490 дка. /нула декара и четиристотин и деветдесет кв.м./ в землището на с. Свирково, общ. Симеоновград, ЕКАТТЕ 65721, категория ШЕСТА, в местността "СТАРИТЕ ЛОЗЯ", съставляваща имот № 015005 /петнадесет хиляди и пет/, при граници на имота : имот №0150004 – лоза на Митю Жеков Сталев; имот №015002 – лоза на Тошко Иванов Топалов; имот №015007 – лоза на Тошко Иванов Топалов/; имот №015006 – лоза насл. на Стальо Жеков Сталев; имот№015018 – нива на „Адванс Терафонд-АДСИЦ";

136.**Поземлен имот с идентифнкатор 65721.15.8** /шестдесет и пет хиляди седемстотин двадесет и едно, точка, петнадесет, точка, осем/, по кадастралната карта и кадастралните регистри на **с. Свирково**, общ. Симеоновград, обл. Хасково, одобрени със Заповед № РД-18-1467/09.08.2018г. на ИЗПЪЛНИТЕЛЕН ДИРЕКТОР НА АГКК, последно изменение на кадастралната карта и кадастралните регистри, засягащо поземления имот е от 27.04.2020 г., адрес на поземления имот: с. Свирково, местност "СТАРИТЕ ЛОЗЯ", с площ 2 765 /две хиляди седемстотин шестдесет и пет/ кв. м. с трайно предназначение на територията: Земеделска, начин на трайно ползване: лозе, категория на земята: 6 /шеста/ категория, стар

идентификатор: няма, номер по предходен план: **015008**, съседи 65721.15.20, 65721.15.21, 65721.15.23, 65721.15.9, 65721.15.456, 65721.15.7 и по документ за собственост - нотариален акт за покупко продажба на недвижими имоти с № 171, том II, дело 326 от 16.05.2014г. на нотариус Мария Динева – нотариус с район на действие района на РС-гр. Харманли, вписан под №419 в Регистъра на Нотариалната камара, вписан в Служба по вписванията към РС – Харманли, с дв. вх. рег. № 1448 от 16.05.2014г, представляващ: ЛОЗЕ с площ от 2,766 дка. /два декара и седемстотин шестдесет и шест кв.м. / в землището на с. Свирково, общ. Симеоновград, ЕКАТТЕ 65721, категория ШЕСТА, в местността "СТАРИТЕ ЛОЗЯ" съставляваща имот № 015008 / петнадесет хиляди и осем/, при граници на имота: имот №015009 – лоза на „Толалт" ООД; имот №000436 – пасище, мера на ЗЕМИ по чл.19 от ЗСПЗЗ; имот №015007 –лозе на Тошко Иванов Топалов; имот №015020 – лоза на Вълю Митев Жеков; имот№015021 –лозе на „Толалт" ООД; имот№015023 – лозе на Стайко Стакев Сталев;

137.**Поземлен имот с идентификатор 65721.15.9** /шестдесет и пет хиляди седемстотин двадесет и едно, точка, петнадесет, точка, девет/, по кадастралната карта и кадастралните регистри на **с. Свирково**, общ. Симеоновград, обл. Хасково, одобрени със Заповед № РД-18-1467/09.08.2018г. на ИЗПЪЛНИТЕЛЕН ДИРЕКТОР НА АГКК, последно изменение на кадастралната карта и кадастралните регистри, засягащо поземления имот е от 27.04.2020 г., адрес на поземления имот: с. Свирково, местност "СТАРИТЕ ЛОЗЯ", с площ 684 /шестстотин осемдесет и четири/ кв. м., с трайно предназначение на територията: Земеделска, начин на трайно ползване: лозе, категория на земята: 6 /шеста/ категория, стар идентификатор: няма, номер по предходен план: **015009**, съседи: 65721.15.23, 65721.15.10, 65721.15.456, 65721.15.8 и по документ за собственост - нотариален акт за покупко продажба на недвижими имоти с № 171, том II, дело 326 от 16.05.2014г. на нотариус Мария Динева – нотариус с район на действие района на РС-гр. Харманли, вписан под №419 в Регистъра на Нотариалната камара, вписан в Служба по вписванията към РС – Харманли, с дв. вх. рег. № 1448 от 16.05.2014г, представляващ: ЛОЗЕ с площ от 0,684 дка. /нула декара и шестстотин осемдесет и четири кв.м./ в землището на с. Свирково, общ. Симеоновград, ЕКАТТЕ 65721, категория ШЕСТА, в местността "СТАРИТЕ ЛОЗЯ" съставляваща имот № 015009 /петнадесет хиляди и девет/ , при граници на имота : имот №015023 –лозе на Стайко Сталев Сталев; имот №015010 – лозе на Александър Пенев Сталев; имот №000456 пасище, мера на ЗЕМИ по чл.19 от ЗСПЗЗ; имот №015008 – лозе на „Толалт" ООД;

138.**Поземлен имот с идентификатор 65721.15.21** /шестдесет и пет хиляди седемстотин двадесет и едно, точка, петнадесет, точка, двадесет и едно/, по кадастралната карта и кадастралните регистри на **с. Свирково**, общ. Симеоновград, обл. Хасково, одобрени със Заповед № РД-18-1467/09.08.2018г. на ИЗПЪЛНИТЕЛЕН ДИРЕКТОР НА АГКК, последно изменение на кадастралната карта и кадастралните регистри, засягащо поземления имот е от 27.04.2020 г., адрес на поземления имот: с. Свирково, местност "СТАРИТЕ ЛОЗЯ", с площ 735 /седемстотин тридесет и пет/ кв. м. с трайно предназначение на територията: Земеделска, начин на трайно ползване: лозе, категория на земята: 6 /шеста/ категория, стар идентификатор: няма, номер по предходен план: **015021**, съседи 65721.15.19, 65721.15.22, 65721.15.23, 65721.15.8, 65721.15.20 и по документ за собственост - нотариален акт за покупко продажба на недвижими имоти с № 171, том II, дело 326 от 16.05.2014г. на нотариус Мария Динева – нотариус с район на действие района на РС-гр. Харманли, вписан под №419 в Регистъра на Нотариалната камара, вписан в Служба по вписванията към РС – Харманли, с дв. вх. рег. № 1448 от 16.05.2014г, представляващ: ЛОЗЕ с площ от 0,736 дка. /нула декара и седемстотин тридесет и шест кв.м./ в землището на с. Свирково, общ. Симеоновград, ЕКАТТЕ 65721, категория ШЕСТА, в местността "СТАРИТЕ ЛОЗЯ" съставляваща имот № 015021 /петнадесет хиляди и двадесет и едно/, при граници на имота : имот №015019 – лозе на ЗЕМИ по чл.19 от ЗСПЗЗ; имот №015022 –лозе на „Адванс Терафонд-АДСИЦ"; имот №015023 –

лозе на Стайко Сталев Сталев; имот №015008 – лозе на „Толалт" ООД; имот№015020 – лозе на Вълью Митев Жеков;

139.**Поземлен имот с идентификатор 65721.15.35** /шестдесет и пет хиляди седемстотин двадесет и едно, точка, петнадесет, точка, тридесет и пет/, по кадастралната карта и кадастралните регистри на **с. Свирково**, общ. Симеоновград, обл. Хасково, одобрени със Заповед № РД-18-1467/09.08.2018г. на ИЗПЪЛНИТЕЛЕН ДИРЕКТОР НА АГКК, последно изменение на кадастралната карта и кадастралните регистри, засягащо поземления имот е от 27.04.2020 г., адрес на поземления имот: с. Свирково, местност "СТАРИТЕ ЛОЗЯ", с площ 1067 /хиляда шестдесет и седем/ кв. м., с трайно предназначение на територията: Земеделска, начин на трайно ползване: Изоставена орна зема, категория на земята: 6 /шеста/ категория, стар идентификатор: няма, номер по предходен план: **015035**, съседи 65721.15.51, 65721.15.37, 65721.15.36, 65721.15.390, 65721.15.16, 65721.15.34 и по документ за собственост - нотариален акт за покупко продажба на недвижими имоти с № 171, том II, дело 326 от 16.05.2014г. на нотариус Мария Динева – нотариус с район на действие района на РС-гр. Харманли, вписан под №419 в Регистъра на Нотариалната камара, вписан в Служба по вписванията към РС – Харманли, с дв. вх. рег. № 1448 от 16.05.2014г, представляващ: Изоставена нива с площ от 1,067 дка /един декар и шестдесет и седем кв.м./ в землището на с. Свирково, общ. Симеоновград, ЕКАТТЕ 65721, категория ШЕСТА, в местността "СТАРИТЕ ЛОЗЯ" съставляваща имот № 015035 /петнадесет хиляди тридесет и пет/ , при граници на имота: имот №000042 пасище, мера на ЗЕМИ почл.19 от ЗСПЗЗ; имот №015037 – лозе на Стефка Василева Стайкова; имот №015036 – лозе на Янко Господинов Недялков; имот №000039 – полски път на Община Симеоновград /полски пътища/; имот №015016 – изоставена нива на насл. на Тачо Петков Овчаров; имот №015034 – лозе на Митьо Добрев Добрев;

140.**Поземлен имот с идентификатор 65721.15.39** /шестдесет и пет хиляди седемстотин двадесет и едно, точка, петнадесет, точка, тридесет и девет/, по кадастралната карта и кадастралните регистри на **с. Свирково**, общ. Симеоновград, обл. Хасково, одобрени със Заповед № РД-18-1467/09.08.2018г. на ИЗПЪЛНИТЕЛЕН ДИРЕКТОР НА АГКК, последно изменение на кадастралната карта и кадастралните регистри, засягащо поземления имот е от 27.04.2020 г., адрес на поземления имот: с. Свирково, местност "СТАРИТЕ ЛОЗЯ", с площ 4 374 /четири хиляди триста седемдесет и четири/ кв. м., с трайно предназначение на територията: Земеделска, начин на трайно ползване: лозе, категория на земята: 6 /шеста/ категория, стар идентификатор: няма, номер по предходен план: **015039**, съседи: 65721.18.45, 65721.15.29, 65721.15.40, 65721.15.38, 65721.108.216 и по документ за собственост - нотариален акт за покупко продажба на недвижими имоти с № 171, том II, дело 326 от 16.05.2014г. на нотариус Мария Динева – нотариус с район на действие района на РС-гр. Харманли, вписан под №419 в Регистъра на Нотариалната камара, вписан в Служба по вписванията към РС – Харманли, с дв. вх. рег. № 1448 от 16.05.2014г, представляващ: ЛОЗЕ с площ от 4,375 дка. /четири декара и триста седемдесет и пет кв.м / в землището на с. Свирково, общ. Симеоновград, ЕКАТТЕ 65721, категория ШЕСТА, в местността "СТАРИТЕ ЛОЗЯ" съставляваща имот № 015039 / петнадесет хиляди тридесет и девет/, при граници на имота: имот №015038 – лозе на ЗЕМИ по чл.19 от ЗСПЗЗ; имот №015040 – лозе на Тенчо Лозев Гочев; имот №000045 дере на Община Симеоновград/Дерета/; имот №000216 – полски път на Община Симеоновград /полски пътища/;

141.**Поземлен имот с идентификатор 65721.15.48** /шестдесет и пет хиляди седемстотин двадесет и едно, точка, петнадесет, точка, четиридесет и осем/, по кадастралната карта и кадастралните регистри на **с. Свирково**, общ. Симеоновград, обл. Хасково, одобрени със Заповед № РД-18-1467/09.08.2018г. на ИЗПЪЛНИТЕЛЕН ДИРЕКТОР НА АГКК, последно изменение на кадастралната карта и кадастралните регистри, засягащо поземления имот е от 27.04.2020 г., адрес на поземления имот: с. Свирково, местност "СТАРИТЕ ЛОЗЯ", с площ 1 412 /хиляда четиристотин и дванадесет/ кв. м. с трайно предназначение на територията: Земеделска, начин на трайно ползване: лозе, категория на земята: 6 /шеста/ категория, стар

идентификатор: няма, номер по предходен план: **015048**, съседи 65721.15.47, 65721.18.45, 65721.15.29, 65721.15.49 и по документ за собственост - нотариален акт за покупко продажба на недвижими имоти с № 171, том II, дело 326 от 16.05.2014г. на нотариус Мария Динева – нотариус с район на действие района на РС-гр. Харманли, вписан под №419 в Регистъра на Нотариалната камара, вписан в Служба по вписванията към РС – Харманли, с дв. вх. рег. № 1448 от 16.05.2014г, представляващ: ЛОЗЕ с площ от 1,412 дка. /един декар и четиристотин и дванадесет кв.м. / в землището на с. Свирково, общ. Симеоновград, ЕКАТТЕ 65721, категория ШЕСТА, в местността "СТАРИТЕ ЛОЗЯ" съставляваща имот № 015048 /петнадесет хиляди четиридесет и осем/ , при граници на имота : имот №015047 – лозе на Слави Марков Гочев; имот №000045 – дере на Община Симеоновград/дерета/; имот №015049 – лозе на ЗЕМИ по чл.19 от ЗСПЗЗ; имот №000044 – полски път на Община Симеоновград/полски пътища/;

142.**Поземлен имот с идентификатор 65721.16.23** /шестдесет и пет хиляди седемстотин двадесет и едно, точка, шестнадесет, точка, двадесет и три/, по кадастралната карта и кадастралните регистри на **с. Свирково**, общ. Симеоновград, обл. Хасково, одобрени със Заповед № РД-18-1467/09.08.2018г. на ИЗПЪЛНИТЕЛЕН ДИРЕКТОР НА АГКК, последно изменение на кадастралната карта и кадастралните регистри, засягащо поземления имот е от 27.04.2020 г., адрес на поземления имот: с. Свирково, местност "СТАРИТЕ ЛОЗЯ", с площ 800 /хиляда и осемстотин/ кв. м., с трайно предназначение на територията: Земеделска, начин на трайно ползване: лозе, категория на земята: 6 /шеста/ категория, стар идентификатор: няма, номер по предходен план: **016023**, съседи 65721.17.45, 65721.16.22, 65721.16.390, 65721.16.16 и по документ за собственост - нотариален акт за покупко продажба на недвижими имоти с № 171, том II, дело 326 от 16.05.2014г. на нотариус Мария Динева – нотариус с район на действие района на РС-гр. Харманли, вписан под №419 в Регистъра на Нотариалната камара, вписан в Служба по вписванията към РС – Харманли, с дв. вх. рег. № 1448 от 16.05.2014г, представляващ: ЛОЗЕ с площ от 1,800 дка. /един декар и осемстотин кв.м. / в землището на с. Свирково, общ. Симеоновград, ЕКАТТЕ 65721, категория ШЕСТА, в местността "СТАРИТЕ ЛОЗЯ" съставляваща имот № 016023 /шестнадесет хиляди двадесет и три/ , при граници на имота: имот №016022 – лозе на Делчо Желев Генев; имот №016016 – изоставена нива на Галина Тодорова Куманова; имот №000045 дере на Община Симеоновград/дерета/; имот №000039 – полски път на Община Симеоновград/полски пътища/;

143. **Поземлен имот с идентификатор 65721.21.3** /шестдесет и пет хиляди седемстотин двадесет и едно, точка, двадесет и едно, точка, три/, по кадастралната карта и кадастралните регистри на **с. Свирково**, общ. Симеоновград, обл. Хасково, одобрени със Заповед № РД-18-1467/09.08.2018г. на ИЗПЪЛНИТЕЛЕН ДИРЕКТОР НА АГКК, последно изменение на кадастралната карта и кадастралните регистри, засягащо поземления имот е от 27.04.2020 г., адрес на поземления имот: с. Свирково, местност "ЕСКИБАЙЛЪКА", с площ 1 629 /хиляда шестстотин двадесет и девет/ кв. м. с трайно предназначение на територията: Земеделска, начин на трайно ползване: нива, категория на земята: 6 /шеста/ категория, стар идентификатор: няма, номер по предходен план: **021003**, съседи 65721.55.11, 65721.21.4, 65721.21.6, 65721.21.21, 65721.21.2, 65721.21.22, 65721.21.1, 65721.55.10 и по документ за собственост - нотариален акт за покупко продажба на недвижими имоти с № 171, том II, дело 326 от 16.05.2014г. на нотариус Мария Динева – нотариус с район на действие района на РС-гр. Харманли, вписан под №419 в Регистъра на Нотариалната камара, вписан в Служба по вписванията към РС – Харманли, с дв. вх. рег. № 1448 от 16.05.2014г, представляващ: НИВА с площ от 1,629 дка. /един декар и шестстотин двадесет и девет кв.м./ в землището на с. Свирково, общ. Симеоновград, ЕКАТТЕ 65721, категория ШЕСТА, в местността "ЕСКИБАЙЛЪКА" съставляваща имот № 021003 /двадесет и една хиляди и три/, при граници на имота: имот №021022 –изоставена нива на ЗЕМИ по чл.19 от ЗСПЗЗ; имот №021021 – изоставена нива на ЗЕМИ по чл.19 от ЗСПЗЗ; имот №021006 – лозе на ЗЕМИ по чл.19 от ЗСПЗЗ; имот №021004 – лозе на Въльо Тодинов Казаков; имот №055011 – изоставена нива на „Толалт" ООД; имот №055010 – изоставена нива на ЗЕМИ по чл.19 от ЗСПЗЗ;

144.**Поземлен имот с идентификатор 65721.22.21** /шестдесет и пет хиляди седемстотин двадесет и едно, точка, двадесет и две, точка, двадесет и едно/, по кадастралната карта и кадастралните регистри на **с. Свирково**, общ. Симеоновград, обл. Хасково, одобрени със Заповед № РД-18-1467/09.08.2018г. на ИЗПЪЛНИТЕЛЕН ДИРЕКТОР НА АГКК, последно изменение на кадастралната карта и кадастралните регистри, засягащо поземления имот е от 27.04.2020 г., адрес на поземления имот: с. Свирково, местност " ЕСКИБАЙЛЪКА", с площ 634 /шестстотин тридесет и четири/ кв. м., с трайно предназначение на територията: Земеделска, начин на трайно ползване: лозе, категория на земята: 6 /шеста/ категория, стар идентификатор: няма, номер по предходен план: **022021**, съседи 65721.22.19, 65721.22.20, 65721.22.22, 65721.22.23, 65721.22.63, 65721.22.11, 65721.22.12 и по документ за собственост - нотариален акт за покупко продажба на недвижими имоти с № 171, том II, дело 326 от 16.05.2014г. на нотариус Мария Динева – нотариус с район на действие района на РС-гр. Харманли, вписан под №419 в Регистъра на Нотариалната камара, вписан в Служба по вписванията към РС – Харманли, с дв. вх. рег. № 1448 от 16.05.2014г, представляващ: ЛОЗЕ с площ от 0,634 дка. /нула декара и шестстотин тридесет и четири кв.м./ в землището на с. Свирково, общ. Симеоновград, ЕКАТТЕ 65721, категория ШЕСТА, в местността "ЕСКИБАЙЛЪКА" съставляваща имот № 022021 /двадесет и две хиляди двадесет и едно/ , при граници на имота : имот №022020 – лозе на Христо Желязков Чолаков; имот №022019 – изоставена нива на ЗЕМИ по чл.19 от ЗСПЗЗ; имот №022012 – лозе на насл. на Демир Колев Демирев; имот №000063 – пасище, мера на ЗЕМИ по чл.19 от ЗСПЗЗ; имот №022023 – лозе на Кольо Димитров Стоянов; имот №022022 – лозе на Теню Иванов Митев;

145.**Поземлен имот с идентификатор 65721.25.6** /шестдесет и пет хиляди седемстотин двадесет и едно, точка, двадесет и пет, точка, шест/, по кадастралната карта и кадастралните регистри на **с. Свирково**, общ. Симеоновград, обл. Хасково, одобрени със Заповед № РД-18-1467/09.08.2018г. на ИЗПЪЛНИТЕЛЕН ДИРЕКТОР НА АГКК, последно изменение на кадастралната карта и кадастралните регистри, засягащо поземления имот е от 27.04.2020 г., адрес на поземления имот: с. Свирково, местност "ЕСКИБАЙЛЪКА", с площ 801 /осемстотин и един/ кв. м., с трайно предназначение на територията: Земеделска, начин на трайно ползване: лозе, категория на земята: 4 /четвърта/ категория, стар идентификатор: няма, номер по предходен план: **025006**, съседи 65721.25.70, 65721.25.7, 65721.25.5 и по документ за собственост - нотариален акт за покупко продажба на недвижими имоти с № 171, том II, дело 326 от 16.05.2014г. на нотариус Мария Динева – нотариус с район на действие района на РС-гр. Харманли, вписан под №419 в Регистъра на Нотариалната камара, вписан в Служба по вписванията към РС – Харманли, с дв. вх. рег. № 1448 от 16.05.2014г, представляващ: ЛОЗЕ с площ от 0,801 дка. /нула декара и осемстотин и един кв.м./ в землището на с. Свирково, общ. Симеоновград, ЕКАТТЕ 65721, категория ЧЕТВЪРТА, в местността "ЕСКИБАЙЛЪКА" съставляваща имот № 025006 /двадесет и пет хиляди и шест/ , при граници на имота : имот №025007 – лозе на „Стив-агрофинанс" ЕООД; имот №000070 – полски път на Община Симеоновград /полски пътища/; имот №025005 – лозе на ЗЕМИ по чл.19 от ЗСПЗЗ; имот №000070 – полски път на Община Симеоновград /полски пътища/;

146.**Поземлен имот с идентификатор 65721.25.15** /шестдесет и пет хиляди седемстотин двадесет и едно, точка, двадесет и пет, точка, петнадесет/, по кадастралната карта и кадастралните регистри на **с. Свирково**, общ. Симеоновград, обл. Хасково, одобрени със Заповед № РД-18-1467/09.08.2018г. на ИЗПЪЛНИТЕЛЕН ДИРЕКТОР НА АГКК, последно изменение на кадастралната карта и кадастралните регистри, засягащо поземления имот е от 27.04.2020 г., адрес на поземления имот: с. Свирково, местност "ЕСКИБАЙЛЪКА", с площ 3 464 /три хиляди четиристотин шестдесет и четири/ кв. м., с трайно предназначение на територията: Земеделска, начин на трайно ползване: лозе, категория на земята: 4 /четвърта/ категория, стар идентификатор: няма, номер по предходен план: **025015**, съседи 65721.25.14, 65721.25.13, 65721.25.70 и по документ за собственост - нотариален акт за покупко продажба на недвижими нмоти с № 171, том II, дело 326 от 16.05.2014г. на нотарнус Мария Динева –

нотариус с район на действие района на РС-гр. Харманли, вписан под №419 в Регистъра на Нотариалната камара, вписан в Служба по вписванията към РС – Харманли, с дв. вх. рег. № 1448 от 16.05.2014г, представляващ: ЛОЗЕ с площ от 3,465 дка. /три декара и четиристотин шестдесет и пет кв.м./ в землището на с. Свирково, общ. Симеоновград, ЕКАТТЕ 65721, категория ЧЕТВЪРТА, в местността "ЕСКИБАЙЛЪКА" съставляваща имот № 025015 /двадесет и пет хиляди и петнадесет/ , при граници на имота : имот №025014 – лозе на ЗЕМИ по чл.19 от ЗСПЗЗ; имот №000070 – полски път на Община Симеоновград /полски пътища/; имот №025013 – лозе на Груди Стратиев Казаков; имот №000070 – полски път на Община Симеоновград /полски пътища/;

147.**Поземлен имот с идентификатор 65721.27.23** /шестдесет и пет хиляди седемстотин двадесет и едно, точка, двадесет и седем, точка, двадесет и три/, по кадастралната карта и кадастралните регистри на **с. Свирково**, общ. Симеоновград, обл. Хасково, одобрени със Заповед № РД-18-1467/09.08.2018г. на ИЗПЪЛНИТЕЛЕН ДИРЕКТОР НА АГКК, последно изменение на кадастралната карта и кадастралните регистри, засягащо поземления имот е от 27.04.2020 г., адрес на поземления имот: с. Свирково, местност "ЧОБАН БУНАР", с площ 3 314 /три хиляди триста и четиринадесет/ кв. м., с трайно предназначение на територията: Земеделска, начин на трайно ползване: ливада, категория на земята: 6 /шеста/ категория, стар идентификатор: няма, номер по предходен план**: 027023**, съседи 65721.27.76, 65721.27.24, 65721.27.77, 65721.27.17, 65721.27.18, 65721.27.74, 65721.27.22 и по документ за собственост - нотариален акт за покупко продажба на недвижими имоти с № 171, том II, дело 326 от 16.05.2014г. на нотариус Мария Динева – нотариус с район на действие района на РС-гр. Харманли, вписан под №419 в Регистъра на Нотариалната камара, вписан в Служба по вписванията към РС – Харманли, с дв. вх. рег. № 1448 от 16.05.2014г, представляващ: ЛИВАДА с площ от 3,314 дка. /три декара и триста и четиринадесет кв.м./ в землището на с. Свирково, общ. Симеоновград, ЕКАТТЕ 65721, категория ШЕСТА, в местността "ЧОБАН БУНАР" съставляваща имот № 027023 /двадесет и седем хиляди и двадесет и три/, при граници на имота: имот №027022 – ливада на „Гривас Нутс" ЕООД; имот №027018 – ливада на „Стив-агрофинанс" ЕООД; имот №027017 – ливада на „Гривас Нутс" ЕООД; имот №027024 – ливада на Янчо Жеков Нанев; имот №000076 – пасище с храсти на ЗЕМИ по чл.19 от ЗСПЗЗ; имот №000077 – полски път на Община Симеоновград /полски пътища/; имот №000074 – пасище, мера на ЗЕМИ по чл.19 по ЗСПЗЗ;

148.**Поземлен имот с идентификатор 65721.27.29** /шестдесет и пет хиляди седемстотин двадесет и едно, точка, двадесет и седем, точка, двадесет и девет/, по кадастралната карта и кадастралните регистри на **с. Свирково**, общ. Симеоновград, обл. Хасково, одобрени със Заповед № РД-18-1467/09.08.2018г. на ИЗПЪЛНИТЕЛЕН ДИРЕКТОР НА АГКК, последно изменение на кадастралната карта и кадастралните регистри, засягащо поземления имот е от 27.04.2020 г., адрес на поземления имот: **с. Свирково**, местност "ЧОБАН БУНАР", с площ 1 150 /хиляда сто и петдесет/ кв. м., с трайно предназначение на територията: Земеделска, начин на трайно ползване: ливада, категория на земята: 6 /шеста/ категория, стар идентификатор: няма, номер по предходен план: **027029**, съседи 65721.27.30, 65721.27.27, 65721.27.26, 65721.27.77, 65721.27.25, 65721.27.28, 65721.27.76 и по документ за собственост - нотариален акт за покупко продажба на недвижими имоти с № 171, том II, дело 326 от 16.05.2014г. на нотариус Мария Динева – нотариус с район на действие района на РС-гр. Харманли, вписан под №419 в Регистъра на Нотариалната камара, вписан в Служба по вписванията към РС – Харманли, с дв. вх. рег. № 1448 от 16.05.2014г, представляващ: ЛИВАДА с площ от 1,150 дка. /един декар и сто и петдесет кв.м./ в землището на с. Свирково, общ. Симеоновград, ЕКАТТЕ 65721, категория ШЕСТА, в местността "ЧОБАН БУНАР" съставляваща имот № 027029 /двадесет и седем хиляди и двадесет и девет/, при граници на имота: имот №027028 – ливада на „Гривас Нутс" ЕООД; имот №027026 – нива на Димо Жеков Делчев; имот №027030 – ливада на Янчо Жеков Нанев; имот №000077 – полски път на Община Симеоновград /полски пътища;

149. **Поземлен имот с идентификатор 65721.29.6** /шестдесет и пет хиляди седемстотин двадесет и едно, точка, двадесет и девет, точка, шест/, по кадастралната карта и кадастралните регистри на **с. Свирково**, общ. Симеоновград, обл. Хасково, одобрени със Заповед № РД-18-1467/09.08.2018г. на ИЗПЪЛНИТЕЛЕН ДИРЕКТОР НА АГКК, последно изменение на кадастралната карта и кадастралните регистри, засягащо поземления имот е от 27.04.2020 г., адрес на поземления имот: с. Свирково, местност "ОЛУДЖИКА", с площ 4 700 /четири хиляди и седемстотин/ кв. м., с трайно предназначение на територията: Земеделска, начин на трайно ползване: изоставена орна земя, категория на земята: 5 /пета/ категория, стар идентификатор: няма, номер по предходен план: **029006**, съседи: 65721.29.3, 65721.29.4, 65721.29.5, 65721.158.115, 65721.158.84 и по документ за собственост - нотариален акт за покупко продажба на недвижими имоти с № 171, том II, дело 326 от 16.05.2014г. на нотариус Мария Динева – нотариус с район на действие района на РС-гр. Харманли, вписан под №419 в Регистъра на Нотариалната камара, вписан в Служба по вписванията към РС – Харманли, с дв. вх. рег. № 1448 от 16.05.2014г, представляващ: ИЗОСТАВЕНА НИВА с площ от 4,700 дка. /четири декара и седемстотин кв.м./ в землището на с. Свирково, общ. Симеоновград, ЕКАТТЕ 65721, категория ПЕТА, в местността "ОЛУДЖИКА" съставляваща имот № 029006 / двадесет и девет хиляди и шест/ , при граници на имота : имот №000084 – пасище, мера на ЗЕМИ по чл.19 от ЗСПЗЗ ; имот №029003 – нива на Живка Янчева Тенева; имот №029004 – нива на „Адванс Терафонд-АДСИЦ"; имот №029005 – нива на насл. на Геньо Иванов Топалов; имот №000115 – пасище с храсти на ЗЕМИ по чл.19 от ЗСПЗЗ;

150.**Поземлен имот с идентификатор 65721.31.14** /шестдесет и пет хиляди седемстотин двадесет и едно, точка, тридесет и едно, точка, четиринадесет/, по кадастралната карта и кадастралните регистри на **с. Свирково**, общ. Симеоновград, обл. Хасково, одобрени със Заповед № РД-18-1467/09.08.2018г. на ИЗПЪЛНИТЕЛЕН ДИРЕКТОР НА АГКК, последно изменение на кадастралната карта и кадастралните регистри, засягащо поземления имот е от 27.04.2020 г., адрес на поземления имот: с. Свирково, местност "ДАМЛАДЖА", с площ 3 000 /три хиляди/ кв. м., с трайно предназначение на територията: Земеделска, начин на трайно ползване: нива, категория на земята: 5 /пета/ категория, стар идентификатор: няма, номер по предходен план: **031014**, съседи: 65721.31.13, 65721.31.15, 65721.31.105, 65721.31.7 и по документ за собственост - нотариален акт за покупко продажба на недвижими имоти с № 171, том II, дело 326 от 16.05.2014г. на нотариус Мария Динева – нотариус с район на действие района на РС-гр. Харманли, вписан под №419 в Регистъра на Нотариалната камара, вписан в Служба по вписванията към РС – Харманли, с дв. вх. рег. № 1448 от 16.05.2014г, представляващ: НИВА с площ от 3,000 дка. /три декара и нула кв.м./ в землището на с. Свирково, общ. Симеоновград, ЕКАТТЕ 65721, категория ПЕТА, в местността "ДАМЛАДЖА" съставляваща имот № 031014 /тридесет и една хиляди и четиринадесет/, при граници на имота : имот №031015 – нива на „Толалт" ЕООД; имот №031007 – нива на Христо Желязков Чолаков; имот №031013 – нива на насл. на Пеньо Тенчев Танчев; имот №000105- полски път на Община Симеоновград/полски пътища/;

151.**Поземлен имот с идентификатор 65721.31.15** /шестдесет и пет хиляди седемстотин двадесет и едно, точка, тридесет и едно, точка, петнадесет/, по кадастралната карта и кадастралните регистри на **с. Свирково**, общ. Симеоновград, обл. Хасково, одобрени със Заповед № РД-18-1467/09.08.2018г. на ИЗПЪЛНИТЕЛЕН ДИРЕКТОР НА АГКК, последно изменение на кадастралната карта и кадастралните регистри, засягащо поземления имот е от 27.04.2020 г., адрес на поземления имот: с. Свирково, местност "ДАМЛАДЖА", с площ 2 999 /две хиляди деветстотин деветдесет и девет/ кв. м. с трайно предназначение на територията: Земеделска, начин на трайно ползване: нива, категория на земята: 5 /пета/ категория, стар идентификатор: няма, номер по предходен план: **031015**, съседи 65721.31.14, 65721.31.16, 65721.31.105, 65721.31.7 и по документ за собственост - нотариален акт за покупко продажба на недвижими имоти с № 171, том II, дело 326 от 16.05.2014г. на нотариус Мария Динева – нотариус с район на действие района на РС-гр. Харманли, вписан под №419 в

Регистъра на Нотариалната камара, вписан в Служба по вписванията към РС – Харманли, с дв. вх. рег. № 1448 от 16.05.2014г, представляващ: НИВА с площ от 3,000 дка. /три декара и нула кв.м./ в землището на с. Свирково, общ. Симеоновград, ЕКАТТЕ 65721, категория ПЕТА, в местността "ДАМЛАДЖА" съставляваща имот № 031015 / тридесет и една хиляди и петнадесет/, при граници на имота : имот №031016 – нива на „Толалт" ЕООД; имот №000105 – полски път на Община Симеоновград/полски пътища/; имот №031014 – нива на „Толалт" ЕООД; имот №031007 – нива на Христо Желязков Чолаков;

152.**Поземлен имот с идентификатор 65721.31.16** /шестдесет и пет хиляди седемстотин двадесет и едно, точка, тридесет и едно, точка, шестнадесет/, по кадастралната карта и кадастралните регистри на **с. Свирково**, общ. Симеоновград, обл. Хасково, одобрени със Заповед № РД-18-1467/09.08.2018г. на ИЗПЪЛНИТЕЛЕН ДИРЕКТОР НА АГКК, последно изменение на кадастралната карта и кадастралните регистри, засягащо поземления имот е от 27.04.2020 г., адрес на поземления имот: с. Свирково, местност "ДАМЛАДЖА", с площ 3 001 /три хиляди и един/ кв. м., с трайно предназначение на територията: Земеделска, начин на трайно ползване: нива, категория на земята: 5 /пета/ категория, стар идентификатор: няма, номер по предходен план: **031016**, съседи: 65721.31.15, 65721.31.17, 65721.31.105, 65721.31.8, 65721.31.7 и по документ за собственост - нотариален акт за покупко продажба на недвижими имоти с № 171, том II, дело 326 от 16.05.2014г. на нотариус Мария Динева – нотариус с район на действие района на РС-гр. Харманли, вписан под №419 в Регистъра на Нотариалната камара, вписан в Служба по вписванията към РС – Харманли, с дв. вх. рег. № 1448 от 16.05.2014г, представляващ: НИВА с площ от 3,000 дка. /три декара и нула кв.м./ в землището на с. Свирково, общ. Симеоновград, ЕКАТТЕ 65721, категория ПЕТА, в местността "ДАМЛАДЖА" съставляваща имот № 031016 /тридесет и една хиляди и шестнадесет/, при граници на имота : имот №031017 – нива на Донка Русева Славова; имот №000105 – полски път на Община Симеоновград/полски пътища/; имот №031015 – нива на „Толалт" ЕООД; имот №031007 – нива на Христо Желязков Чолаков; имот №031008 – нива на Атанас Тонев Тошев;

153.**Поземлен имот с идентификатор 65721.32.19** /шестдесет и пет хиляди седемстотин двадесет и едно, точка, тридесет и две, точка, деветнадесет/, по кадастралната карта и кадастралните регистри на **с. Свирково**, общ. Симеоновград, обл. Хасково, одобрени със Заповед № РД-18-1467/09.08.2018г. на ИЗПЪЛНИТЕЛЕН ДИРЕКТОР НА АГКК, последно изменение на кадастралната карта и кадастралните регистри, засягащо поземления имот е от 27.04.2020 г., адрес на поземления имот: с. Свирково, местност "ОЛУДЖИКА", с площ 5 000 /пет хиляди/ кв. м., с трайно предназначение на територията: Земеделска, начин на трайно ползване: нива, категория на земята: 5 /пета/ категория, стар идентификатор: няма, номер по предходен план: **032019**, съседи: 65721.32.20, 65721.32.29, 65721.32.28, 65721.32.18, 65721.32.36 и по документ за собственост - нотариален акт за покупко продажба на недвижими имоти с № 171, том II, дело 326 от 16.05.2014г. на нотариус Мария Динева – нотариус с район на действие района на РС-гр. Харманли, вписан под №419 в Регистъра на Нотариалната камара, вписан в Служба по вписванията към РС – Харманли, с дв. вх. рег. № 1448 от 16.05.2014г, представляващ: НИВА с площ от 5,000 дка. /пет декара и нула кв.м./ в землището на с. Свирково, общ. Симеоновград, ЕКАТТЕ 65721, категория ПЕТА, в местността "ОЛУДЖИКА" съставляваща имот № 032019 /тридесет и две хиляди и деветнадесет/, при граници на имота : имот №032020- нива на Петко Колев Гогов; имот №000016 – полски път на Община Симеоновград/полски пътища/; имот №032018 – нива на насл. на Делчо Динев Делчев Палазов; имот №032028 – нива на Галина Тодорова Куманова; имот №032029 –нива на Иван Лечев Кавлаков;

154.**Поземлен имот с идентификатор 65721.34.20** /шестдесет и пет хиляди седемстотин двадесет и едно, точка, тридесет и четири, точка, двадесет/, по кадастралната карта и кадастралните регистри на **с. Свирково**, общ. Симеоновград, обл. Хасково, одобрени със

Заповед № РД-18-1467/09.08.2018г. на ИЗПЪЛНИТЕЛЕН ДИРЕКТОР НА АГКК, последно изменение на кадастралната карта и кадастралните регистри, засягащо поземления имот е от 27.04.2020 г., адрес на поземления имот: с. Свирково, местност "ОЛУДЖИКА", с площ 6 501 /шест хиляди петстотин и един/ кв. м., с трайно предназначение на територията: Земеделска, начин на трайно ползване: нива, категория на земята: 4 /четвърта/ категория, стар идентификатор: няма, номер по предходен план: **034020**, съседи 65721.34.137, 65721.34.21, 65721.34.130, 65721.34.26 и по документ за собственост - нотариален акт за покупко продажба на недвижими имоти с № 171, том II, дело 326 от 16.05.2014г. на нотариус Мария Динева – нотариус с район на действие района на РС-гр. Харманли, вписан под №419 в Регистъра на Нотариалната камара, вписан в Служба по вписванията към РС – Харманли, с дв. вх. рег. № 1448 от 16.05.2014г, представляващ: НИВА с площ от 6,502 дка. /шест декара и петстотин и два кв.м./ в землището на с. Свирково, общ. Симеоновград, ЕКАТТЕ 65721, категория ЧЕТВЪРТА, в местността "ОЛУДЖИКА" съставляваща имот № 034020 /тридесет и четири хиляди и двадесет/, при граници на имота : имот №034021 – нива на Грида Костова Янкова; имот №000137 – полски път на Община Симеоновград/полски пътища/; имот №000130 – полски път на Община Симеоновград/полски пътища/; имот №034026 – нива на Георги Тонев Динев;

155.**Поземлен имот с идентификатор 65721.34.27** /шестдесет и пет хиляди седемстотин двадесет и едно, точка, тридесет и четири, точка, двадесет и седем/, по кадастралната карта и кадастралните регистри на **с. Свирково**, общ. Симеоновград, обл. Хасково, одобрени със Заповед № РД-18-1467/09.08.2018г. на ИЗПЪЛНИТЕЛЕН ДИРЕКТОР НА АГКК, последно изменение на кадастралната карта и кадастралните регистри, засягащо поземления имот е от 27.04.2020 г.,адрес на поземления имот: с. Свирково, местност "ОЛУДЖИКА", с площ 2 999 /две хиляди деветстотин деветдесет и девет/ кв. м., с трайно предназначение на територията: Земеделска, начин на трайно ползване: нива, категория на земята: 4 /четвърта/ категория, стар идентификатор: няма, номер по предходен план: **034027**, съседи: 65721.34.130, 65721.34.22, 65721.34.23, 65721.34.28, 65721.34.26 и по документ за собственост - нотариален акт за покупко продажба на недвижими имоти с № 171, том II, дело 326 от 16.05.2014г. на нотариус Мария Динева – нотариус с район на действие района на РС-гр. Харманли, вписан под №419 в Регистъра на Нотариалната камара, вписан в Служба по вписванията към РС – Харманли, с дв. вх. рег. № 1448 от 16.05.2014г, представляващ: НИВА с площ от 3,000 дка. /три декара и нула кв.м./ в землището на с. Свирково, общ. Симеоновград, ЕКАТТЕ 65721, категория ЧЕТВЪРТА, в местността "ОЛУДЖИКА" съставляваща имот № 034027 /тридесет и четири хиляди двадесет и седем/ при граници на имота: имот №034028 – нива на Мариана и Антоанета Теневи; имот №000130 – полски път на Община Симеоновград/полски пътища/; имот №034026 – нива на Георги Тонев Динев; имот №034022 – нива на Господин Тодоров Куманов; имот №034023 – нива на Тилка Георгиева Стоянова;

156.**Поземлен имот с идентификатор 65721.34.29** /шестдесет и пет хиляди седемстотин двадесет и едно, точка, тридесет и четири, точка, двадесет и девет/, по кадастралната карта и кадастралните регистри на **с. Свирково**, общ. Симеоновград, обл. Хасково, одобрени със Заповед № РД-18-1467/09.08.2018г. на ИЗПЪЛНИТЕЛЕН ДИРЕКТОР НА АГКК, последно изменение на кадастралната карта и кадастралните регистри, засягащо поземления имот е от 27.04.2020 г.,адрес на поземления имот: с. Свирково, местност "ОЛУДЖИКА", с площ 3 500 /три хиляди и петстотин/ кв. м., с трайно предназначение на територията: Земеделска, начин на трайно ползване: нива, категория на земята: 4 /четвърта/ категория, стар идентификатор: няма, номер по предходен план: **034029**, съседи: 65721.34.23, 65721.34.24, 65721.34.30, 65721.34.28, 65721.34.130 и по документ за собственост - нотариален акт за покупко продажба на недвижими имоти с № 171, том II, дело 326 от 16.05.2014г. на нотариус Мария Динева – нотариус с район на действие района на РС-гр. Харманли, вписан под №419 в Регистъра на Нотариалната камара, вписан в Служба по вписванията към РС – Харманли, с дв. вх. рег. № 1448 от 16.05.2014г, представляващ: НИВА с площ от 3,501 дка. /три декара и петстотин и

един кв.м./ в землището на с. Свирково, общ. Симеоновград, ЕКАТТЕ 65721, категория ЧЕТВЪРТА, в местността "ОЛУДЖИКА" съставляваща имот № 034029 /тридесет и четири хиляди двадесет и девет/ при граници на имота : имот №034028 – нива на Мариана и Антоанета Теневи; имот №000130 – полски път на Община Симеоновград/полски пътища/; имот №034030 – нива „Толалт" ООД; имот №034024 – нива на Тонка Тодорова Тенчева; имот №034023 – нива на Тилка Георгиева Стоянова;

157.**Поземлен имот с идентификатор 65721.34.30** /шестдесет и пет хиляди седемстотин двадесет и едно, точка, тридесет и четири, точка, тридесет/, по кадастралната карта и кадастралните регистри на **с. Свирково**, общ. Симеоновград, обл. Хасково, одобрени със Заповед № РД-18-1467/09.08.2018г. на ИЗПЪЛНИТЕЛЕН ДИРЕКТОР НА АГКК, последно изменение на кадастралната карта и кадастралните регистри, засягащо поземления имот е от 27.04.2020 г., адрес на поземления имот: с. Свирково, местност "ОЛУДЖИКА", с площ 3 000 /три хиляди/ кв. м., с трайно предназначение на територията: Земеделска, начин на трайно ползване: нива, категория на земята: 4 /четвърта/ категория, стар идентификатор: няма, номер по предходен план: **034030**, съседи 65721.34.24, 65721.34.25, 65721.34.31, 65721.34.29, 65721.34.130 и по документ за собственост - нотариален акт за покупко продажба на недвижими имоти с № 171, том II, дело 326 от 16.05.2014г. на нотариус Мария Динева нотариус с район на действие района на РС-гр. Харманли, вписан под №419 в Регистъра на Нотариалната камара, вписан в Служба по вписванията към РС – Харманли, с дв. вх. рег. № 1448 от 16.05.2014г, представляващ: НИВА с площ от 3,000 дка. /три декара и нула кв.м./ в землището на с. Свирково, общ. Симеоновград, ЕКАТТЕ 65721, категория ЧЕТВЪРТА, в местността "ОЛУДЖИКА" съставляваща имот № 034030 / тридесет и четири хиляди и тридесет/ при граници на имота : имот №034024 – нива на Тонка Тодорова Тенчева; имот №034025 – нива на наследници на Геньо Маринов Делчев; имот №034031 – нива насл. на Кера Гочева Шарланова; имот №000130 – полски път на Община Симеоновград/полски пътища/; имот №034029 – нива на „Толалт" ООД;

158.**Поземлен имот с идентификатор 65721.36.1** /шестдесет и пет хиляди седемстотин двадесет и едно, точка, тридесет и шест, точка, едно/, по кадастралната карта и кадастралните регистри на **с. Свирково**, общ. Симеоновград, обл. Хасково, одобрени със Заповед № РД-18-1467/09.08.2018г. на ИЗПЪЛНИТЕЛЕН ДИРЕКТОР НА АГКК, последно изменение на кадастралната карта и кадастралните регистри, засягащо поземления имот е от 27.04.2020 г.,адрес на поземления имот: с. Свирково, местност "ОЛУДЖИКА", с площ 2 999 /две хиляди деветстотин деветдесет и девет/ кв. м., с трайно предназначение на територията: Земеделска, начин на трайно ползване: нива, категория на земята: 4 /четвърта/ категория, стар идентификатор: няма, номер по предходен план: **036001**, съседи: 65721.35.139, 65721.36.2, 65721.36.154 и по документ за собственост - нотариален акт за покупко продажба на недвижими имоти с № 171, том II, дело 326 от 16.05.2014г. на нотариус Мария Динева – нотариус с район на действие района на РС-гр. Харманли, вписан под №419 в Регистъра на Нотариалната камара, вписан в Служба по вписванията към РС – Харманли, с дв. вх. рег. № 1448 от 16.05.2014г, представляващ: НИВА с площ от 2,999 дка. /два декара и деветстотин деветдесет и девет кв.м. / в землището на с. Свирково, общ. Симеоновград, ЕКАТТЕ 65721, категория ЧЕТВЪРТА, в местността "ОЛУДЖИКА" съставляваща имот № 036001 /тридесет и шест хиляди и едно/ при граници на имота: имот №036002 – нива на „Стив-агрофинанс" ЕООД; имот №000154 – полски път на Община Симеоновград/полски пътища/; имот №000139 – полски път на Община Симеоновград/полски пътища/;

159.**Поземлен имот с идеитификатор 65721.36.14** /шестдесет и пет хиляди седемстотин двадесет и едно, точка, тридесет и шест, точка, четиринадесет/, по кадастралната карта и кадастралните регистри на **с. Свирково**, общ. Симеоновград, обл. Хасково, одобрени със Заповед № РД-18-1467/09.08.2018г. на ИЗПЪЛНИТЕЛЕН ДИРЕКТОР НА АГКК, последно изменение на кадастралната карта и кадастралните регистри, засягащо поземления имот е от 27.04.2020 г., адрес на поземления имот: с. Свирково, местност "ОЛУДЖИКА", с площ 4 499

/четири хиляди четиристотин деветдесет и девет/ кв. м., с трайно предназначение на територията: Земеделска, начин на трайно ползване: нива, категория на земята: 4 /четвърта/ категория, стар идентификатор: няма, номер по предходен план: **036014**, съседи: 65721.36.13, 65721.36.16, 65721.36.17, 65721.36.15, 65721.36.154 и по документ за собственост - нотариален акт за покупко продажба на недвижими имоти с № 171, том II, дело 326 от 16.05.2014г. на нотариус Мария Динева – нотариус с район на действие района на РС-гр. Харманли, вписан под №419 в Регистъра на Нотариалната камара, вписан в Служба по вписванията към РС – Харманли, с дв. вх. рег. № 1448 от 16.05.2014г, представляващ: НИВА с площ от 4,500 дка. / четири декара и петстотин кв.м. / в землището на с. Свирково, общ. Симеоновград, ЕКАТТЕ 65721, категория ЧЕТВЪРТА, в местността "ОЛУДЖИКА" съставляваща имот № 036014 /тридесет и шест хиляди и четиринадесет/ при граници на имота : имот №036013 – нива на Пенка Златинова Желязкова; имот №036016 – нива на „Адванс Терафонд-АДСИЦ"; имот №036017 – нива на „Адванс Терафонд-АДСИЦ"; имот №036015 – нива на Иван Янков Тенев; имот №000154 – полски път на Община Симеоновград /полски пътища/;

160.**Поземлен имот с идентификатор 65721.40.21** /шестдесет и пет хиляди седемстотин двадесет и едно, точка, четиридесет, точка, двадесет и едно/, по кадастралната карта и кадастралните регистри на **с. Свирково**, общ. Симеоновград, обл. Хасково, одобрени със Заповед № РД-18-1467/09.08.2018г. на ИЗПЪЛНИТЕЛЕН ДИРЕКТОР НА АГКК, последно изменение на кадастралната карта и кадастралните регистри, засягащо поземления имот е от 27.04.2020 г., адрес на поземления имот: с. Свирково, местност "ДАМЛАДЖА", с площ 22 099 /двадесет и две хиляди и деветдесет и девет/ кв. м., с трайно предназначение на територията: Земеделска, начин на трайно ползване: нива, категория на земята: 4 /четвърта/ категория, стар идентификатор: няма, номер по предходен план: **040021**, съседи: 65721.40.159, 65721.40.20, 65721.40.29, 65721.40.156, 65721.40.28, 65721.40.19 и по документ за собственост - нотариален акт за покупко продажба на недвижими имоти с № 171, том II, дело 326 от 16.05.2014г. на нотариус Мария Динева – нотариус с район на действие района на РС-гр. Харманли, вписан под №419 в Регистъра на Нотариалната камара, вписан в Служба по вписванията към РС – Харманли, с дв. вх. рег. № 1448 от 16.05.2014г, представляващ: НИВА с площ от 22,100 дка. /двадесет и два декара и сто кв.м./ в землището на с. Свирково, общ. Симеоновград, ЕКАТТЕ 65721, категория ЧЕТВЪРТА, в местността "ДАМАЛДЖА" съставляваща имот № 040021 / четиридесет хиляди и двадесет и едно/ при граници на имота: имот № 040020 –нива на насл. на Делчо Колев Палазов; имот №000159 – полски път на Община Симеоновград /полски пътища/; имот №000156 – полски път на Община Симеоновград /полски пътища/; имот №040029 – нива на „Стив-агрофинанс" ЕООД; имот №040028 – нива на Стана Стоева Делчева; имот №040019 – нива на Христо Желязков Чолаков; имот №000159 – полски път на Община Симеоновград /полски пътища/;

161.**Поземлеи имот с идентификатор 65721.40.23** /шестдесет и пет хиляди седемстотин двадесет и едно, точка, четиридесет, точка, двадесет и три/, по кадастралната карта и кадастралните регистри на **с. Свирково**, общ. Симеоновград, обл. Хасково, одобрени със Заповед № РД-18-1467/09.08.2018г. на ИЗПЪЛНИТЕЛЕН ДИРЕКТОР НА АГКК, последно изменение на кадастралната карта и кадастралните регистри, засягащо поземления имот е от 27.04.2020 г., адрес на поземления имот: с. Свирково, местност "ДАМЛАДЖА", с площ 9 999 /девет хиляди деветстотин деветдесет и девет/ кв. м., с трайно предназначение на територията: Земеделска, начин на трайно ползване: нива, категория на земята: 4 /четвърта/ категория, стар идентификатор: няма, номер по предходен план: **040023**, съседи: 65721.40.14, 65721.40.15, 65721.40.24, 65721.40.156, 65721.40.22 и по документ за собственост - нотариален акт за покупко продажба на недвижими имоти с № 171, том II, дело 326 от 16.05.2014г. на нотариус Мария Динева – нотариус с район на действие района на РС-гр. Харманли, вписан под №419 в Регистъра на Нотариалната камара, вписан в Служба по вписванията към РС – Харманли, с дв. вх. рег. № 1448 от 16.05.2014г, представляващ: НИВА с площ от 10,000 дка. /десет декара и нула кв.м./ в землището на с. Свирково, общ. Симеоновград, ЕКАТТЕ 65721, категория

ЧЕТВЪРТА, в местността "ДАМАЛДЖА" съставляваща имот № 040023 / четиридесет хиляди и двадесет и три/ при граници на имота : имот №040022 –иива иа Мата Петкова Никова и др.; имот №000156 – полски път на Община Симеоновград /полски пътища/; имот №040024 – нива на Тошко Иванов Топалов; имот №040015 – нива на Господин Тодоров Куманов; имот №040014 – нива на Иванка Гочева Георгиева;

162.**Поземлен имот с идентификатор 65721.41.2** /шестдесет и пет хиляди седемстотин двадесет и едно, точка, четиридесет и едно, точка, две/, по кадастралната карта и кадастралните регистри на **с. Свирково**, общ. Симеоновград, обл. Хасково, одобрени със Заповед № РД-18-1467/09.08.2018г. на ИЗПЪЛНИТЕЛЕН ДИРЕКТОР НА АГКК, последно изменение на кадастралната карта и кадастралните регистри, засягащо поземления имот е от 27.04.2020 г., адрес на поземления имот: с. Свирково, местност "ДАМЛАДЖА", с площ 7 199 /седем хиляди сто деветдесет и девет/ кв. м., с трайно предназначение на територията: Земеделска, начин на трайно ползване: нива, категория на земята: 4 /четвърта/ категория, стар идентификатор: няма, номер по предходен план: **041002**, съседи 65721.40.156, 65721.41.4, 65721.41.10, 65721.41.9, 65721.41.1 и по документ за собственост - нотариален акт за покупко продажба на недвижими имоти с № 171, том II, дело 326 от 16.05.2014г. на нотариус Мария Динева – нотариус с район на действие района на РС-гр. Харманли, вписан под №419 в Регистъра на Нотариалната камара, вписан в Служба по вписванията към РС – Харманли, с дв. вх. рег. № 1448 от 16.05.2014г, представляващ: НИВА с площ от 7,200 дка. /седем декара и двеста кв.м. / в землището на с. Свирково, общ. Симеоновград, ЕКАТТЕ 65721, категория ЧЕТВЪРТА, в местността "ДАМАЛДЖА" съставляваща имот № 041002 /четиридесет и една хиляди и две/ при граници на имота : имот №041010 – нива на Христо Желязков Чолаков; имот №041009 – нива на Добра Костадинова Арабаджиева; имот №041001 – нива на Господин Тодоров Куманов; имот №000156 – полски път на Община Симеоновград /полски пътища/; имот №041004 – нива на насл. на Пеньо Иванов Ламбов;

163.**Поземлен имот с идентификатор 65721.41.36** /шестдесет и пет хиляди седемстотин двадесет и едно, точка, четиридесет и едно, точка, тридесет и шест/, по кадастралната карта и кадастралните регистри на **с. Свирково**, общ. Симеоновград, обл. Хасково, одобрени със Заповед № РД-18-1467/09.08.2018г. на ИЗПЪЛНИТЕЛЕН ДИРЕКТОР НА АГКК, последно изменение на кадастралната карта и кадастралните регистри, засягащо поземления имот е от 27.04.2020 г., адрес на поземления имот: с. Свирково, местност "ДАМЛАДЖА", с площ 4 000 /четири хиляди/ кв. м., с трайно предназначение на територията: Земеделска, начин на трайно ползване: изоставена орна земя, категория на земята: 4 /четвърта/ категория, стар идентификатор: няма, номер по предходен план: **041036**, съседи 65721.41.183, 65721.41.38, 65721.41.3 и по документ за собственост - нотариален акт за покупко продажба на недвижими имоти с № 171, том II, дело 326 от 16.05.2014г. на нотариус Мария Динева – нотариус с район на действие района на РС-гр. Харманли, вписан под №419 в Регистъра на Нотариалната камара, вписан в Служба по вписванията към РС – Харманли, с дв. вх. рег. № 1448 от 16.05.2014г, представляващ: ИЗОСТАВЕНА НИВА с площ от 4,000 дка /четири декара и нула кв.м./ в землището на с. Свирково, общ. Симеоновград, ЕКАТТЕ 65721, категория ЧЕТВЪРТА, в местността "ДАМАЛДЖА" съставляваща имот № 041036 /четиридесет и една хиляди и тридесет и шест/ при граници на имота: имот №041035 – изоставена нива на Гочка Василева Иванова; имот №000183 – пасище с храсти на ЗЕМИ по чл.19 от ЗСПЗЗ; имот №000015 – полски път на Община Симеоновград /полски пътища/;

164.**Поземлен имот с идентификатор 65721.42.1** /шестдесет и пет хиляди седемстотин двадесет и едно, точка, четиридесет и две, точка, едно/, по кадастралната карта и кадастралните регистри **на с. Свирково**, общ. Симеоновград, обл. Хасково, одобрени със Заповед № РД-18-1467/09.08.2018г. на ИЗПЪЛНИТЕЛЕН ДИРЕКТОР НА АГКК, последно изменение на кадастралната карта и кадастралните регистри, засягащо поземления имот е от 27.04.2020 г., адрес на поземления имот: с. Свирково, местност "БОЙЛУКА", с площ 4 001 /четири хиляди и един/ кв. м., с трайно предназначение на територията: Земеделска, начин на

трайно ползване: нива, категория на земята: 5 /пета/ категория, стар идентификатор: няма, номер по предходен план: **042001**, съседи: 65721.42.17, 65721.42.18, 65721.42.19, 65721.42.2, 65721.42.166 и по документ за собственост - нотариален акт за покупко продажба на недвижими имоти с № 171, том II, дело 326 от 16.05.2014г. на нотариус Мария Динева – нотариус с район на действие района на РС-гр. Харманли, вписан под №419 в Регистъра на Нотариалната камара, вписан в Служба по вписванията към РС – Харманли, с дв. вх. рег. № 1448 от 16.05.2014г, представляващ: НИВА с площ от 4,001 дка /четири декара и един кв.м./ в землището на с. Свирково, общ. Симеоновград, ЕКАТТЕ 65721, категория ПЕТА, в местността "БОЙЛУКА" съставляваща имот № 042001 /четиридесет и две хиляди и едно/ при граници на имота: имот №042002 – нива на Господин Тодоров Куманов; имот №042019 – нива на Господин Тодоров Куманов; имот №042018 – нива на Димка Гинева Карабонева; имот №042017 – нива на „Стив-агрофинанс" ЕООД; имот №000166 – полски път на Община Симеоновград/полски пътища/;

165.**Поземлен имот с идентификатор 65721.42.28** /шестдесет и пет хиляди седемстотин двадесет и едно, точка, четиридесет и две, точка, двадесет и осем/, по кадастралната карта и кадастралните регистри на **с. Свирково**, общ. Симеоновград, обл. Хасково, одобрени със Заповед № РД-18-1467/09.08.2018г. на ИЗПЪЛНИТЕЛЕН ДИРЕКТОР НА АГКК, последно изменение на кадастралната карта и кадастралните регистри, засягащо поземления имот е от 27.04.2020 г., адрес на поземления имот: с. Свирково, местност "БОЙЛУКА", с площ 2 000 /две хиляди/ кв. м., с трайно предназначение на територията: Земеделска, начин на трайно ползване: нива, категория на земята: 5 /пета/ категория, стар идентификатор: няма, номер по предходен план: **042028**, съседи: 65721.42.48, 65721.42.29, 65721.43.191, 65721.42.10, 65721.43.190, 65721.42.9 и по документ за собственост - нотариален акт за покупко продажба на недвижими имоти с № 171, том II, дело 326 от 16.05.2014г. на нотариус Мария Динева – нотариус с район на действие района на РС-гр. Харманли, вписан под №419 в Регистъра на Нотариалната камара, вписан в Служба по вписванията към РС – Харманли, с дв. вх. рег. № 1448 от 16.05.2014г, представляващ: НИВА с площ от 2,000 дка/два декара и нула кв. м./ в землището на с. Свирково, общ. Симеоновград, ЕКАТТЕ 65721, категория ПЕТА, в местността "БОЙЛУКА" съставляваща имот № 042028 /четиридесет и две хиляди двадесет и осем/ при граници на имота: имот №042029 – нива на „Толалт" ООД; имот №042027 – нива на „Стив-агрофинанс" ЕООД; имот №042009 – нива на Иван Атанасов Иванов; имот №0420101 – нива на Господин Тодоров Куманов; имот №000190 – полски път на Община Симеоновград/полски пътища/; имот №000191 – полски път на Община Симеоновград /полски пътища/;

166.**Поземлен имот с идентификатор 65721.42.29** /шестдесет и пет хиляди седемстотин двадесет и едно, точка, четиридесет и две, точка, двадесет и девет/, по кадастралната карта и кадастралните регистри на **с. Свирково**, общ. Симеоновград, обл. Хасково, одобрени със Заповед № РД-18-1467/09.08.2018г. на ИЗПЪЛНИТЕЛЕН ДИРЕКТОР НА АГКК, последно изменение на кадастралната карта и кадастралните регистри, засягащо поземления имот е от 27.04.2020 г., адрес на поземления имот: с. Свирково, местност "БОЙЛУКА", с площ 1 700 /хиляда и седемстотин/ кв. м., с трайно предназначение на територията: Земеделска, начин на трайно ползване: нива, категория на земята: 5 /пета/ категория, стар идентификатор: няма, номер по предходен план: **042029**, съседи: 65721.42.48, 65721.42.30, 65721.43.191, 65721.42.28 и по документ за собственост - нотариален акт за покупко продажба на недвижими имоти с № 171, том II, дело 326 от 16.05.2014г. на нотариус Мария Динева – нотариус с район на действие района на РС-гр. Харманли, вписан под №419 в Регистъра на Нотариалната камара, вписан в Служба по вписванията към РС – Харманли, с дв. вх. рег. № 1448 от 16.05.2014г, представляващ: НИВА с площ от 1,700 дка. /един декар и седемстотин кв.м./ в землището на с. Свирково, общ. Симеоновград, ЕКАТТЕ 65721, категория ПЕТА, в местността "БОЙЛУКА" съставляваща имот № 042029 /четиридесет и две хиляди двадесет и девет/ при граници на имота: имот №042030 – нива на Пенка Златинова

Желязкова; имот №042027 – нива на „Стив-агрофинанс"ЕООД; имот №042028 – нива на „Толалт" ООД; имот №000191 – полски път на Община Симеоновград/полски пътища/;

167. **Поземлен имот с идентификатор 65721.42.31** /шестдесет и пет хиляди седемстотин двадесет и едно, точка, четиридесет и две, точка, тридесет и едно/, по кадастралната карта и кадастралните регистри на **с. Свирково**, общ. Симеоновград, обл. Хасково, одобрени със Заповед № РД-18-1467/09.08.2018г. на ИЗПЪЛНИТЕЛЕН ДИРЕКТОР НА АГКК, последно изменение на кадастралната карта и кадастралните регистри, засягащо поземления имот е от 27.04.2020 г., адрес на поземления имот: с. Свирково, местност "БОЙЛУКА", с площ 1 500 /хиляда и петстотин/ кв. м., с трайно предназначение на територията: Земеделска, начин на трайно ползване: нива, категория на земята: 5 /пета/ категория, стар идентификатор: няма, номер по предходен план: **042031**, съседи: 65721.43.191, 65721.42.30, 65721.42.48, 65721.42.253 и по документ за собственост - нотариален акт за покупко продажба на недвижими имоти с № 171, том II, дело 326 от 16.05.2014г. на нотариус Мария Динева – нотариус с район на действие района на РС-гр. Харманли, вписан под №419 в Регистъра на Нотариалната камара, вписан в Служба по вписванията към РС – Харманли, с дв. вх. рег. № 1448 от 16.05.2014г, представляващ: НИВА с площ от 1,500 дка. /един декар и петстотин кв.м./ в землището на с. Свирково, общ. Симеоновград, ЕКАТТЕ 65721, категория ПЕТА, в местността "БОЙЛУКА" съставляваща имот № 042031 / четиридесет и две хиляди тридесет и едно/ при граници на имота : имот №042030 – нива на Пенка Златинова Желязкова; имот №042027 – нива на „Стив-агрофинанс" ЕООД; имот №000253 – полски път на Община Симеоновград/полски пътища/; имот №000191 – полски път на Община Симеоновград/полски пътища/;

168.**Поземлен имот с идентификатор 65721.43.13** /шестдесет и пет хиляди седемстотин двадесет и едно, точка, четиридесет и три, точка, тринадесет/, по кадастралната карта и кадастралните регистри на **с. Свирково**, общ. Симеоновград, обл. Хасково, одобрени със Заповед № РД-18-1467/09.08.2018г. на ИЗПЪЛНИТЕЛЕН ДИРЕКТОР НА АГКК, последно изменение на кадастралната карта и кадастралните регистри, засягащо поземления имот е от 27.04.2020 г., адрес на поземления имот: с. Свирково, местност "БОЙЛУКА", с площ 5 399 /пет хиляди триста деветдесет и девет/ кв. м., с трайно предназначение на територията: Земеделска, начин на трайно ползване: нива, категория на земята: 5 /пета/ категория, стар идентификатор: няма, номер по предходен план: **043013**, съседи: 65721.43.6, 65721.43.7, 65721.43.14, 65721.43.12, 65721.43.190 и по документ за собственост - нотариален акт за покупко продажба на недвижими имоти с № 171, том II, дело 326 от 16.05.2014г. на нотариус Мария Динева – нотариус с район на действие района на РС-гр. Харманли, вписан под №419 в Регистъра на Нотариалната камара, вписан в Служба по вписванията към РС – Харманли, с дв. вх. рег. № 1448 от 16.05.2014г, представляващ: НИВА с площ от 5,400 дка /пет декара и четиристотин кв.м./ в землището на с. Свирково, общ. Симеоновград, ЕКАТТЕ 65721, категория ПЕТА, в местността "БОЙЛУКА" съставляваща имот № 043013 /четиридесет и три хиляди и тринадесет/ при граници на имота: имот №043014 – нива на „Стив-агрофинанс" ЕООД; имот №043007 – нива на насл. на Делчо Динев Делчев Палазов; имот №043006 – нива на „Адванс Терафонд-АДСИЦ"; имот №043012 – нива на Анка Славова Ганчева; имот №000190 – полски път на Община Симеоновград/полски пътища/;

169.**Поземлен имот с идентификатор 65721.43.23** /шестдесет и пет хиляди седемстотин двадесет и едно, точка, четиридесет и три, точка, двадесет и три/, по кадастралната карта и кадастралните регистри на **с. Свирково**, общ. Симеоновград, обл. Хасково, одобрени със Заповед № РД-18-1467/09.08.2018г. на ИЗПЪЛНИТЕЛЕН ДИРЕКТОР НА АГКК, последно изменение на кадастралната карта и кадастралните регистри, засягащо поземления имот е от 27.04.2020 г., адрес на поземления имот: с. Свирково, местност "БОЙЛУКА", с площ 1 470 /хиляда четиристотин и седемдесет/ кв. м., с трайно предназначение на територията: Земеделска, начин на трайно ползване: нива, категория на земята: 5 /пета/ категория, стар идентификатор: няма, номер по предходен план: **043023**, съседи: 65721.43.24, 65721.43.47,

65721.43.22, 65721.43.190 и по документ за собственост - нотариален акт за покупко продажба на недвижими имоти с № 171, том II, дело 326 от 16.05.2014г. на нотариус Мария Динева – нотариус с район на действие района на РС-гр. Харманли, вписан под №419 в Регистъра на Нотариалната камара, вписан в Служба по вписванията към РС – Харманли, с дв. вх. рег. № 1448 от 16.05.2014г, представляващ: НИВА с площ от 1,470 дка /един декар и четиристотин и седемдесет кв.м./ в землището на с. Свирково, общ. Симеоновград, ЕКАТТЕ 65721, категория ПЕТА, в местността "БОЙЛУКА" съставляваща имот № 043023 /четиридесет и три хиляди двадесет и три/ при граници на имота : имот №043024 – нива на Стойна Динева Стоева; имот №043047 – нива на Тонка Колева Петкова; имот №043022 – нива на „Адванс Терафонд-АДСИЦ"; имот №000190 – полски път на Община Симеоновград/полски пътища/;

170.**Поземлен имот с идентнфнкатор 65721.45.6** /шестдесет и пет хиляди седемстотин двадесет и едно, точка, четиридесет и пет, точка, шест/, по кадастралната карта и кадастралните регистри на **с. Свирково**, общ. Симеоновград, обл. Хасково, одобрени със Заповед № РД-18-1467/09.08.2018г. на ИЗПЪЛНИТЕЛЕН ДИРЕКТОР НА АГКК, последно изменение на кадастралната карта и кадастралните регистри, засягащо поземления имот е от 27.04.2020 г., адрес на поземления имот: с. Свирково, местност "ЧАНЛЪКА", с площ 3 594 /три хиляди петстотин деветдесет и четири/ кв. м., с трайно предназначение на територията: Земеделска, начин на трайно ползване: нива, категория на земята: 5 /пета/ категория, стар идентификатор: няма, номер по предходен план: **045006**, съседи: 65721.45.5, 65721.157.194, 65721.45.198, 65721.45.383, 65721.45.158, 65721.45.192 и по документ за собственост - нотариален акт за покупко продажба на недвижими имоти с № 171, том II, дело 326 от 16.05.2014г. на нотариус Мария Динева – нотариус с район на действие района на РС-гр. Харманли, вписан под №419 в Регистъра на Нотариалната камара, вписан в Служба по вписванията към РС – Харманли, с дв. вх. рег. № 1448 от 16.05.2014г, представляващ: НИВА с площ от 3,594 дка. /три декара и петстотин деветдесет и четири кв.м./ в землището на с. Свирково, общ. Симеоновград, ЕКАТТЕ 65721, категория ПЕТА, в местността "ЧАНЛЪКА" съставляваща имот № 045006 /четиридесет и пет хиляди и шест/ при граници на имота : имот №045005 – нива насл. на Кирил Пейчев Танчев; имот №000198 – полски път на Община Симеоновград/полски пътища/; имот №000383 – пасище с храсти на ЗЕМИ по чл.19 от ЗСПЗЗ; имот №000158 – дере на Община Симеоновград/дерета/; имот №000194 – пасище с храсти на ЗЕМИ по чл.19 от ЗСПЗЗ;

171.**Поземлен имот с идентификатор 65721.45.9** /шестдесет и пет хиляди седемстотин двадесет и едно, точка, четиридесет и пет, точка, девет/, по кадастралната карта и кадастралните регистри на **с. Свирково**, общ. Симеоновград, обл. Хасково, одобрени със Заповед № РД-18-1467/09.08.2018г. на ИЗПЪЛНИТЕЛЕН ДИРЕКТОР НА АГКК, последно изменение на кадастралната карта и кадастралните регистри, засягащо поземления имот е от 27.04.2020 г., адрес на поземления имот: с. Свирково, местност "ЧАНЛЪКА", с площ 2 000 /две хиляди/ кв. м., с трайно предназначение на територията: Земеделска, начин на трайно ползване: нива, категория на земята: 5 /пета/ категория, стар идентификатор: няма, номер по предходен план: **045009**, съседи: 65721.45.10, 65721.45.198, 65721.45.41, 65721.45.40, 65721.45.17 и по документ за собственост - нотариален акт за покупко продажба на недвижими имоти с № 171, том II, дело 326 от 16.05.2014г. на нотариус Мария Динева – нотариус с район на действие района на РС-гр. Харманли, вписан под №419 в Регистъра на Нотариалната камара, вписан в Служба по вписванията към РС – Харманли, с дв. вх. рег. № 1448 от 16.05.2014г, представляващ: НИВА с площ от 2,000 дка /два декара и нула кв м./ в землището на с. Свирково, общ. Симеоновград, ЕКАТТЕ 65721, категория ПЕТА, в местността "ЧАНЛЪКА" съставляваща имот № 045009 / четиридесет и пет хиляди и девет/ при граници на имота : имот №045010 – нива на Георги Бойчев Брацов; имот №045014 – нива на Стефан Стоев Стоянов; имот №045040 – нива на „Агро Финанс"АДСИЦ; имот №045017 – нива на Христо Димитров Генев; имот №000198 – полски път на Община Симеоновград/полски пътища/;

172.**Поземлен имот с идентификатор 65721.45.11** /шестдесет и пет хиляди седемстотин двадесет и едно, точка, четиридесет и пет, точка, единадесет/, по кадастралната карта и кадастралните регистри на **с. Свирково**, общ. Симеоновград, обл. Хасково, одобрени със Заповед № РД-18-1467/09.08.2018г. на ИЗПЪЛНИТЕЛЕН ДИРЕКТОР НА АГКК, последно изменение на кадастралната карта и кадастралните регистри, засягащо поземления имот е от 27.04.2020 г., адрес на поземления имот: с. Свирково, местност "ЧАНЛЪКА", с площ 2 999 /две хиляди деветстотин деветдесет и девет/ кв. м., с трайно предназначение на територията: Земеделска, начин на трайно ползване: нива, категория на земята: 5 /пета/ категория, стар идентификатор: няма, номер по предходен план: **045011**, съседи: 65721.45.12, 65721.45.198, 65721.45.41, 65721.45.10 и по документ за собственост - нотариален акт за покупко продажба на недвижими имоти с № 171, том II, дело 326 от 16.05.2014г. на нотариус Мария Динева – нотариус с район на действие района на РС-гр. Харманли, вписан под №419 в Регистъра на Нотариалната камара, вписан в Служба по вписванията към РС – Харманли, с дв. вх. рег. № 1448 от 16.05.2014г, представляващ: НИВА с площ от 3,000 дка./три декара и нула кв.м./ в землището на с. Свирково, общ. Симеоновград, ЕКАТТЕ 65721, категория ПЕТА, в местността "ЧАНЛЪКА" съставляваща имот № 045011 /четиридесет и пет хиляди и единадесет/ при граници на имота : имот №045012 – нива на „Толалт" ООД; имот №045014 – нива на Стефан Стоев Стоянов; имот №045010 – нива на Георги Бойчев Брацов; имот №000198 – полски път на Община Симеоновград/полски пътища/;

173.**Поземлен имот с идентификатор 65721.45.12** /шестдесет и пет хиляди седемстотин двадесет и едно, точка, четиридесет и пет, точка, дванадесет/, по кадастралната карта и кадастралните регистри на **с. Свирково**, общ. Симеоновград обл. Хасково, одобрени със Заповед № РД-18-1467/09.08.2018г. на ИЗПЪЛНИТЕЛЕН ДИРЕКТОР НА АГКК, последно изменение на кадастралната карта и кадастралните регистри, засягащо поземления имот е от 27.04.2020 г., адрес на поземления имот: с. Свирково, местност "ЧАНЛЪКА", с площ 3 000 /три хиляди/ кв. м., с трайно предназначение на територията: Земеделска, начин на трайно ползване: нива, категория на земята: 5 /пета/ категория, стар идентификатор: няма, номер по предходен план: **045012**, съседи: 65721.45.13, 65721.45.198, 65721.45.41, 65721.45.11 и по документ за собственост - нотариален акт за покупко продажба на недвижими имоти с № 171, том II, дело 326 от 16.05.2014г. на нотариус Мария Динева – нотариус с район на действие района на РС-гр. Харманли, вписан под №419 в Регистъра на Нотариалната камара, вписан в Служба по вписванията към РС – Харманли, с дв. вх. рег. № 1448 от 16.05.2014г, представляващ: НИВА с площ от 3,000 дка /три декара и нула кв.м./ в землището на с. Свирково, общ. Симеоновград, ЕКАТТЕ 65721, категория ПЕТА, в местността "ЧАНЛЪКА" съставляваща имот № 045012 /четиридесет и пет хиляди и дванадесет/ при граници на имота : имот №045013 – нива на Георги Пенев Петров; имот №045014 – нива на Стефан Стоев Стоянов; имот №045011 – нива на „Толалт" ООД; имот №000198 – полски път на Община Симеоновград/полски пътища/;

174.**Поземлен имот с идентнфикатор 65721.45.16** /шестдесет и пет хиляди седемстотин двадесет и едно, точка, четиридесет и пет, точка, шестнадесет/, по кадастралната карта и кадастралните регистри на **с. Свирково**, общ. Симеоновград, обл. Хасково, одобрени със Заповед № РД-18-1467/09.08.2018г. на ИЗПЪЛНИТЕЛЕН ДИРЕКТОР НА АГКК, последно изменение на кадастралната карта и кадастралните регистри, засягащо поземления имот е от 27.04.2020 г., адрес на поземления имот: с. Свирково, местност "ЧАНЛЪКА", с площ 3000 /три хиляди/ кв. м., с трайно предназначение на територията: Земеделска, начин на трайно ползване: нива, категория на земята: 5 /пета/ категория, стар идентификатор: няма, номер по предходен план: **045016**, съседи: 65721.45.198, 65721.45.15, 65721.45.41, 65721.45.199 и по документ за собственост - нотариален акт за покупко продажба на недвижими имоти с № 171, том II, дело 326 от 16.05.2014г. на нотариус Мария Динева – нотариус с район на действие района на РС-гр. Харманли, вписан под №419 в Регистъра на Нотариалната камара, вписан в Служба по вписванията към РС – Харманли, с дв. вх. рег. № 1448 от 16.05.2014г,

представляващ: НИВА с площ от 3,000 дка. /три декара и нула кв.м./ в землището на с. Свирково, общ. Симеоновград, ЕКАТТЕ 65721, категория ПЕТА, в местността "ЧАНЛЪКА" съставляваща имот № 045016 /четиридесет и пет хиляди и шестнадесет/ при граници на имот: имот №045015 – нива на Господин Тодоров Куманов; имот №045018 – иива на „Стивагрофинанс"ЕООД; имот №0000199 –пасище, мера земи по чл. 19 от ЗСПЗЗ; имот №000198 – полски път на Община Симеоновград /полски пътища/;

175.**Поземлен нмот с идентификатор 65721.47.11** /шестдесет и пет хиляди седемстотин двадесет и едно, точка, четиридесет и седем, точка, единадесет/, по кадастралната карта и кадастралните регистри на **с. Свирково**, общ. Симеоновград, обл. Хасково, одобрени със Заповед № РД-18-1467/09.08.2018г. на ИЗПЪЛНИТЕЛЕН ДИРЕКТОР НА АГКК, последно изменение на кадастралната карта и кадастралните регистри, засягащо поземления имот е от 27.04.2020 г., адрес на поземления имот: с. Свирково, местност "БОЙЛУКА", с площ 11 001 /единадесет хиляди и един/ кв. м., с трайно предназначение на територията: Земеделска, начин на трайно ползване: нива, категория на земята: 4 /четвърта/ категория, стар идентификатор: няма, номер по предходен план: **047011**, съседи: 65721.47.12, 65721.47.30, 65721.47.29, 65721.47.10, 65721.44.221 и по документ за собственост - нотариален акт за покупко продажба на недвижими имоти с № 171, том II, дело 326 от 16.05.2014г. на нотариус Мария Динева – нотариус с район на действие района на РС-гр. Харманли, вписан под №419 в Регистъра на Нотариалната камара, вписан в Служба по вписванията към РС – Харманли, с дв. вх. рег. № 1448 от 16.05.2014г, представляващ: НИВА с площ от 11,001 дка. /единадесет декара и един кв.м./ в землището на с. Свирково, общ. Симеоновград, ЕКАТТЕ 65721, категория ЧЕТВЪРТА, в местността "БОЙЛУКА" съставляваща имот № 047011 /четиридесет и седем хиляди и единадесет/ при граници на имота: имот №047010 – нива на „Адванс Терафонд-АДСИЦ"; имот №047029 – нива на Мария Делчева Властанова; имот №047030 – нива на Тилка Георгиева Стоянова; имот №047012 – нива на „Толалт" ООД; имот №000221 – полски път на Община Симеоновград/полски пътища/;

176.**Поземлен нмот с идентификатор 65721.47.12** /шестдесет и пет хиляди седемстотин двадесет и едно, точка, четиридесет и седем, точка, дванадесет/, по кадастралната карта и кадастралните регистри на **с. Свирково**, общ. Симеоновград, обл. Хасково, одобрени със Заповед № РД-18-1467/09.08.2018г. на ИЗПЪЛНИТЕЛЕН ДИРЕКТОР НА АГКК, последно изменение на кадастралната карта и кадастралните регистри, засягащо поземления имот е от 27.04.2020 г., адрес на поземления имот: с. Свирково, местност "БОЙЛУКА", с площ 3 000 /три хиляди/ кв. м., с трайно предназначение на територията: Земеделска, начин на трайно ползване: нива, категория на земята: 5 /пета/ категория, стар идентификатор: няма, номер по предходен план: **047012**, съседи: 65721.47.13, 65721.47.32, 65721.47.31, 65721.47.30, 65721.47.11, 65721.44.221 и по документ за собственост - нотариален акт за покупко продажба на недвижими имоти с № 171, том II, дело 326 от 16.05.2014г. на нотариус Мария Динева – нотариус с район на действие района на РС-гр. Харманли, вписан под №419 в Регистъра на Нотариалната камара, вписан в Служба по вписванията към РС – Харманли, с дв. вх. рег. № 1448 от 16.05.2014г, представляващ: НИВА с площ от 3,000 дка /три декара и нула кв.м./ в землището на с. Свирково, общ. Симеоновград, ЕКАТТЕ 65721, категория ПЕТА, в местността "БОЙЛУКА" съставляваща имот № 047012 / четиридесет и седем хиляди и дванадесет/ при граници на имота : имот №047011 – нива на „Толалт" ООД; имот №047030 – нива на Тилка Георгиева Стоянова; имот №047031 – нива на „Адванс Терафонд-АДСИЦ"; имот №047032 – нива „Толалт" ООД; имот №047013 – нива на „Толалт" ООД; имот №000221 – полски път на Община Симеоновград/полски пътища/;

177.**Поземлен имот с идентификатор 65721.47.13** /шестдесет и пет хиляди седемстотин двадесет и едно, точка, четиридесет и седем, точка, тринадесет/, по кадастралната карта и кадастралните регистри на **с. Свирково**, общ. Симеоновград, обл. Хасково, одобрени със Заповед № РД-18-1467/09.08.2018г. на ИЗПЪЛНИТЕЛЕН ДИРЕКТОР НА АГКК, последно изменение на кадастралната карта и кадастралните регистри, засягащо поземления имот е от

27.04.2020 г., адрес на поземления имот: с. Свирково, местност "БОЙЛУКА", с площ 3 000 /три хиляди/ кв. м., с трайно предназначение на територията: Земеделска, начин на трайно ползване: нива, категория на земята: 5 /пета/ категория, стар идентификатор: няма, номер по предходен план: **047013**, съседи: 65721.47.14, 65721.47.32, 65721.47.12, 65721.44.221 и по документ за собственост - нотариален акт за покупко продажба на недвижими имоти с № 171, том II, дело 326 от 16.05.2014г. на нотариус Мария Динева – нотариус с район на действие района на РС-гр. Харманли, вписан под №419 в Регистъра на Нотариалната камара, вписан в Служба по вписванията към РС – Харманли, с дв. вх. рег. № 1448 от 16.05.2014г, представляващ: НИВА с площ от 3,000 дка /три декара и нула кв.м./ в землището на с. Свирково, общ. Симеоновград, ЕКАТТЕ 65721, категория ПЕТА, в местността "БОЙЛУКА" съставляваща имот № 047013 /четиридесет и седем хиляди и тринадесет/ при граници на имота : имот №047012– нива на „Толалт" ООД; имот №047032 – нива „Толалт" ООД; имот №047014 – нива на „Толалт" ООД; имот №000221 – полски път на Община Симеоновград/полски пътища/;

178.**Поземлен имот с идентификатор 65721.47.14** /шестдесет и пет хиляди седемстотин двадесет и едно, точка, четиридесет и седем, точка, четиринадесет/, по кадастралната карта и кадастралните регистри на **с. Свирково**, общ. Симеоновград, обл. Хасково, одобрени със Заповед № РД-18-1467/09.08.2018г. на ИЗПЪЛНИТЕЛЕН ДИРЕКТОР НА АГКК, последно изменение на кадастралната карта и кадастралните регистри, засягащо поземления имот е от 27.04.2020 г., адрес на поземления имот: с. Свирково, местност "БОЙЛУКА", с площ 2 998 /две хиляди деветстотин деветдесет и осем/ кв. м., с трайно предназначение на територията: Земеделска, начин на трайно ползване: нива, категория на земята: 5 /пета/ категория, стар идентификатор: няма, номер по предходен план: **047014**, съседи: 65721.47.15, 65721.47.32, 65721.47.13, 65721.44.221 и по документ за собственост - нотариален акт за покупко продажба на недвижими имоти с № 171, том II, дело 326 от 16.05.2014г. на нотариус Мария Динева – нотариус с район на действие района на РС-гр. Харманли, вписан под №419 в Регистъра на Нотариалната камара, вписан в Служба по вписванията към РС – Харманли, с дв. вх. рег. № 1448 от 16.05.2014г, представляващ: НИВА с площ от 2,999 дка. /два декара и деветстотин деветдесет и девет кв.м./ в землището на с. Свирково, общ. Симеоновград, ЕКАТТЕ 65721, категория ПЕТА, в местността "БОЙЛУКА" съставляваща имот № 047014 /четиридесет и седем хиляди и четиринадесет/ при граници на имота: имот №047013 – нива на „Толалт" ООД; имот №047032 – нива на „Толалт" ООД; имот №047015 – нива на Господин Тодоров Куманов; имот №000221 – полски път на Община Симеоновград/полски пътища/;

179. **Поземлен имот с идентификатор 65721.47.32** /шестдесет и пет хиляди седемстотин двадесет и едно, точка, четиридесет и седем, точка, тридесет и две/, по кадастралната карта и кадастралните регистри на **с. Свирково**, общ. Симеоновград, обл. Хасково, одобрени със Заповед № РД-18-1467/09.08.2018г. на ИЗПЪЛНИТЕЛЕН ДИРЕКТОР НА АГКК, последно изменение на кадастралната карта и кадастралните регистри, засягащо поземления имот е от 27.04.2020 г., адрес на поземления имот: с. Свирково, местност "БОЙЛУКА", с площ 17 299 /седемнадесет хиляди двеста деветдесет и девет/ кв. м., с трайно предназначение на територията: Земеделска, начин на трайно ползване: нива, категория на земята: 4 /четвърта/ категория, стар идентификатор: няма, номер по предходен план: **047032**, съседи: 65721.47.15, 65721.47.16, 65721.44.220, 65721.47.17, 65721.47.18, 65721.47.206, 65721.47.318, 65721.47.31, 65721.47.12, 65721.47.13, 65721.47.14 и по документ за собственост - нотариален акт за покупко продажба на недвижими имоти с № 171, том II, дело 326 от 16.05.2014г. на нотариус Мария Динева – нотариус с район на действие района на РС-гр. Харманли, вписан под №419 в Регистъра на Нотариалната камара, вписан в Служба по вписванията към РС – Харманли, с дв. вх. рег. № 1448 от 16.05.2014г, представляващ: НИВА с площ от 17,300 дка. /седемнадесет декара и триста кв.м./ в землището на с. Свирково, общ. Симеоновград, ЕКАТТЕ 65721, категория ЧЕТВЪРТА, в местността "БОЙЛУКА" съставляваща имот № 047032 / четиридесет и седем хиляди тридесет и две/ при граници на

имота: имот №047031 – нива на „Адванс Терафонд-АДСИЦ"; имот №047012 – нива на „Толалт" ООД; имот №047013 – нива на „Толалт" ООД; имот №047014 – нива на „Толалт" ООД; имот №047015 – нива на Господин Тодоров Куманов; имот №047016 – нива на „Адванс Терафонд-АДСИЦ; имот №047017 – нива на Димка Славова Бояджиева; имот №047018 – нива на Динчо Славов Арабаджиев; имот №000220 – полски път на Община Симеоновград/полски пътища/; имот №000206 – пасище, мера на ЗЕМИ по чл.19 от ЗСПЗЗ; имот №000318 – полски път на Община Симеоновград /полски пътища/;

180.**Поземлен имот с идентификатор 65721.48.13** /шестдесет и пет хиляди седемстотин двадесет и едно, точка, четиридесет и осем, точка, тринадесет/, по кадастралната карта и кадастралните регистри на **с. Свнрково**, общ. Симеоновград, одобрена със Заповед № РД-18-1467/09.08.2018г. на ИЗПЪЛНИТЕЛЕН ДИРЕКТОР НА АГКК, адрес на поземления имот: с. Свирково, местност "ЕСКИБАЙЛЪКА", с площ 2 000 /две хиляди/ кв. м., с трайно предназначение на територията: Земеделска, начин на трайно ползване: нива, категория на земята: 4 /четвърта/ категория, стар идентификатор: няма, номер по предходен план: **048013**, съседи: 65721.48.14, 65721.48.15, 65721.48.80, 65721.48.12, 65721.48.5 и по документ за собственост - нотариален акт за покупко продажба на недвижими имоти с № 171, том II, дело 326 от 16.05.2014г. на нотариус Мария Динева – нотариус с район на действие района на РС-гр. Харманли, вписан под №419 в Регистъра на Нотариалната камара, вписан в Служба по вписванията към РС – Харманли, с дв. вх. рег. № 1448 от 16.05.2014г, представляващ: НИВА с площ от 2,001 дка. /два декара и един кв.м./в землището на с. Свирково, общ. Симеоновград, ЕКАТТЕ 65721, категория ЧЕТВЪРТА, в местността "ЕСКИБАЙЛЪКА" съставляваща имот № 048013/ четиридесет и осем хиляди и тринадесет/ при граници на имота: имот №048015 – нива на Господин Тодоров Куманов; имот №048014 – нива на Тильо Желев Гочев; имот №048005 – нива на Гиньо Христов Колев; имот №048012 – нива на Валинка Георгиева Шишманова; имот №000080 – полски път на Община Симеоновград/полски пътища/;

181.**Поземлен имот с идентификатор 65721.48.19** /шестдесет и пет хиляди седемстотин двадесет и едно, точка, четиридесет и осем, точка, деветнадесет/, по кадастралната карта и кадастралните регистри на **с. Свирково**, общ. Симеоновград, обл. Хасково, одобрени със Заповед № РД-18-1467/09.08.2018г. на ИЗПЪЛНИТЕЛЕН ДИРЕКТОР НА АГКК, последно изменение на кадастралната карта и кадастралните регистри, засягащо поземления имот е от 27.04.2020 г., адрес на поземления имот: с. Свирково, местност "ЕСКИБАЙЛЪКА", с площ 8 845 /осем хиляди осемстотин четиридесет и пет/ кв. м., с трайно предназначение на територията: Земеделска, начин на трайно ползване: нива, категория на земята: 4 /четвърта/ категория, стар идентификатор: няма, номер по предходен план: **048019**, съседи: 65721.48.2, 65721.48.18, 65721.48.79, 65721.52.318 и по документ за собственост - нотариален акт за покупко продажба на недвижими имоти с № 171, том II, дело 326 от 16.05.2014г. на нотариус Мария Динева – нотариус с район на действие района на РС-гр. Харманли, вписан под №419 в Регистъра на Нотариалната камара, вписан в Служба по вписванията към РС – Харманли, с дв. вх. рег. № 1448 от 16.05.2014г, представляващ: НИВА с площ от 8,846 дка. /осем декара и осемстотин четиридесет и шест кв.м./ в землището на с. Свирково, общ. Симеоновград, ЕКАТТЕ 65721, категория ЧЕТВЪРТА, в местността "ЕСКИБАЙЛЪКА" съставляваща имот № 048019 /четиридесет и осем хиляди и деветнадесет/ при граници на имота: имот №048018 – нива на Деля Господинова Динева; имот №048002 – нива на Жеко Димов Кържилов; имот №000318 – полски път на Община Симеоновград/полски пътища/; имот №000079 – полски път на Община Симеоновград/полски пътища/;

182.**Поземлен имот с идентификатор 65721.50.16** /шестдесет и пет хиляди седемстотин двадесет и едно, точка, петдесет, точка, шестнадесет/, по кадастралната карта и кадастралните регистри на **с. Свирково**, общ. Симеоновград, обл. Хасково, одобрени със Заповед № РД-18-1467/09.08.2018г. на ИЗПЪЛНИТЕЛЕН ДИРЕКТОР НА АГКК, последно изменение на кадастралната карта и кадастралните регистри, засягащо поземления имот е от 27.04.2020 г., адрес на поземления имот: с. Свирково, местност "ЕСКИБАЙЛЪКА", с площ 1 600 /хиляда и

шестстотин/ кв. м., с трайно предназначение на територията: Земеделска, начин на трайно ползване: нива, категория на земята: 5 /пета/ категория, стар идентификатор: няма, номер по предходен план: **050016**, съседи: 65721.50.15, 65721.50.460, 65721.508.3 и по документ за собственост - нотариален акт за покупко продажба на недвижими имоти с № 171, том II, дело 326 от 16.05.2014г. на нотариус Мария Динева – нотариус с район на действие района на РС-гр. Харманли, вписан под №419 в Регистъра на Нотариалната камара, вписан в Служба по вписванията към РС – Харманли, с дв. вх. рег. № 1448 от 16.05.2014г, представляващ: НИВА с площ от 1,600 дка. /един декар и шестстотин кв.м./ в землището на с. Свирково, общ. Симеоновград, ЕКАТТЕ 65721, категория ПЕТА, в местността "ЕСКИБАЙЛЪКА" съставляваща имот № 050016 /петдесет хиляди и шестнадесет/ при граници на имота: имот №050015 – нива на Кольо Иванов Колев; имот №000640 – полски път на Община Симеоновград/полски пътища/; имот №508003 – широколистна гора на МЗГ – ДА/ДГС;

183.**Поземлен имот с идентификатор 65721.53.5** /шестдесет и пет хиляди седемстотин двадесет и едно, точка, петдесет и три, точка, пет/, по кадастралната карта и кадастралните регистри на **с. Свирково**, общ. Симеоновград обл. Хасково, одобрени със Заповед № РД-18-1467/09.08.2018г. на ИЗПЪЛНИТЕЛЕН ДИРЕКТОР НА АГКК, последно изменение на кадастралната карта и кадастралните регистри, засягащо поземления имот е от 27.04.2020 г., адрес на поземления имот: с. Свирково, местност "ЕСКИБАЙЛЪКА", с площ 5 999 /пет хиляди деветстотин деветдесет и девет/ кв. м., с трайно предназначение на територията: Земеделска, начин на трайно ползване: нива, категория на земята: 4 /четвърта/ категория, стар идентификатор: няма, номер по предходен план: **053005**, съседи 65721.53.4, 65721.53.10, 65721.53.11, 65721.53.6, 65721.53.210 и по документ за собственост - нотариален акт за покупко продажба на недвижими имоти с № 171, том II, дело 326 от 16.05.2014г. на нотариус Мария Динева – нотариус с район на действие района на РС-гр. Харманли, вписан под №419 в Регистъра на Нотариалната камара, вписан в Служба по вписванията към РС – Харманли, с дв. вх. рег. № 1448 от 16.05.2014г, представляващ: НИВА с площ от 6,000 дка. /шест декара и нула кв.м./ в землището на с. Свирково, общ. Симеоновград, ЕКАТТЕ 65721, категория ЧЕТВЪРТА, в местността "ЕСКИБАЙЛЪКА" съставляваща имот №053005 /петдесет и три хиляди и пет/ при граници на имота : имот №053004 – нива на „Стив-агрофинанс" ЕООД; имот №053010 – нива на Нико Христозов Янев; имот №053011 – нива на Иван Лечев Кавалков; имот №053006 – нива на Господин Тодоров Куманов; имот №000210 – полски път на Община Симеоновград/полски пътища/;

184.**Поземлен имот с идентификатор 65721.54.2** /шестдесет и пет хиляди седемстотин двадесет и едно, точка, петдесет и четири, точка, две/, по кадастралната карта и кадастралните регистри на **с. Свирково**, общ. Симеоновград, обл. Хасково, одобрени със Заповед № РД-18-1467/09.08.2018г. на ИЗПЪЛНИТЕЛЕН ДИРЕКТОР НА АГКК, последно изменение на кадастралната карта и кадастралните регистри, засягащо поземления имот е от 27.04.2020 г., адрес на поземления имот: с. Свирково, местност "ЕСКИБАЙЛЪКА", с площ 2 499 /две хиляди четиристотин деветдесет и девет/ кв. м.. с трайно предназначение на територията: Земеделска, начин на трайно ползване: нива, категория на земята: 4 /четвърта/ категория, стар идентификатор: няма, номер по предходен план: **054002**, съседи: 65721.53.208, 65721.52.318, 65721.54.3, 65721.54.4, 65721.54.1 и по документ за собственост - нотариален акт за покупко продажба на недвижими имоти с № 171, том II, дело 326 от 16.05.2014г. на нотариус Мария Динева – нотариус с район на действие района на РС-гр. Харманли, вписан под №419 в Регистъра на Нотариалната камара, вписан в Служба по вписванията към РС – Харманли, с дв. вх. рег. № 1448 от 16.05.2014г, представляващ: НИВА с площ от 2,500 дка. /два декара и петстотин кв.м./ в землището на с. Свирково, общ. Симеоновград, ЕКАТТЕ 65721, категория ЧЕТВЪРТА, в местността "ЕСКИБАЙЛЪКА" съставляваща имот № 054002 /петдесет и четири хиляди и две/ при граници на имота : имот №054001 – нива на „Адванс Терафонд-АДСИЦ; имот №054004 – нива на Недялка Русева Иванова; имот №054003 – нива на „Адванс

Терафонд-АДСИЦ; имот №000318 – полски път на Община Симеоновград/полски пътища/; имот №000208 – полски път на Община Симеоновград/полски пътища/;

185.**Поземлен имот с идентификатор 65721.55.1** /шестдесет и пет хиляди седемстотин двадесет и едно, точка, петдесет и пет, точка, едно/, по кадастралната карта и кадастралните регистри на **с. Свирково**, общ. Симеоновград обл. Хасково, одобрени със Заповед № РД-18-1467/09.08.2018г. на ИЗПЪЛНИТЕЛЕН ДИРЕКТОР НА АГКК, последно изменение на кадастралната карта и кадастралните регистри, засягащо поземления имот е от 27.04.2020 г., адрес на поземления имот: с. Свирково, местност "ЕСКИБАЙЛЪКА", с площ 2 800 /две хиляди и осемстотин/ кв. м., с трайно предназначение на територията: Земеделска, начин на трайно ползване: нива, категория на земята: 4 /четвърта/ категория, стар идентификатор: няма, номер по предходен план: **055001**, съседи: 65721.55.80, 65721.55.2, 65721.55.500 и по документ за собственост - нотариален акт за покупко продажба на недвижими имоти с № 171, том II, дело 326 от 16.05.2014г. на нотариус Мария Динева – нотариус с район на действие района на РС-гр. Харманли, вписан под №419 в Регистъра на Нотариалната камара, вписан в Служба по вписванията към РС – Харманли, с дв. вх. рег. № 1448 от 16.05.2014г, представляващ: НИВА с площ от 2,800 дка. /два декара и осемстотин кв.м./ в землището на с. Свирково, общ. Симеоновград, ЕКАТТЕ 65721, категория ЧЕТВЪРТА, в местността "ЕСКИБАЙЛЪКА" съставляваща имот № 055001 /петдесет и пет хиляди и едно/ при границн на имота : имот №055002 – нива на Христо Желязков Чолаков; имот №000080 – полски път на Община Симеоновград/полски пътища/; имот №000500 – полски път на Община Симеоновград/полски пътища/;

186.**Поземлен имот с идентификато 65721.55.11** (шестдесет и пет хиляди седемстотин двадесет и едно, точка, петдесет и пет, точка, единадесет), по кадастралната карта и кадастралните регистри на **с. Свирково**, общ. Симеоновград, обл. Хасково, одобрени със Заповед № РД-18-1467/09.08.2018г. на ИЗПЪЛНИТЕЛЕН ДИРЕКТОР НА АГКК, последно изменение на кадастралната карта и кадастралните регистри, засягащо поземления имот е от 27.04.2020 г., адрес на поземления имот: с. Свирково, местност "ЕСКИБАЙЛЪКА", с площ от 2001 (две хиляди и един) кв.м., с трайно предназначение на територията: Земеделска, начин на трайно ползване: Изоставена орна земя, категория на земята: 4 (четвърта) категория, стар идентификатор: няма, номер по предходен план: **055011**, съседи: 65721.55.82, 65721.55.12, 65721.21.15, 65721.21.5, 65721.21.4, 65721.21.3, 65721.55.10 и по документ за собственост - нотариален акт за покупко продажба на недвижими имоти с № 171, том II, дело 326 от 16.05.2014г. на нотариус Мария Динева – нотариус с район на действие района на РС-гр. Харманли, вписан под №419 в Регистъра на Нотариалната камара, вписан в Служба по вписванията към РС – Харманли, с дв. вх. рег. № 1448 от 16.05.2014г, представляващ: ИЗОСТАВЕНА НИВА с площ от 2,001 дка. /два декара и един кв.м. / в землището на с. Свирково, общ. Симеоновград, ЕКАТТЕ 65721, категория ЧЕТВЪРТА, в местността "ЕСКИБАЙЛЪКА" съставляваща имот № 055011 /петдесет и пет хиляди и единадесет/ при граници на имота : имот №055012 – изоставена нива на Мара Бонева Желева; имот №021015 – лозе на Тяньо Сидеров Канев; имот №021005 – лозе на Никола Тодинов Казаков; имот №021004 – лозе на Вълью Тодинов Казаков; имот №021003 – нива на „Толалт" ООД; имот №055010 – изоставена нива на ЗЕМИ по чл.19 от ЗСПЗЗ; имот №000082 – полски път на Община Симеоновград/полски пътища/;

187.**Поземлен имот с идентификатор 65721.56.1** (шестдесет и пет хиляди седемстотин двадесет и едно, точка, петдесет и шест, точка,едно), по кадастралната карта и кадастралните регистри на **с. Свирково**, общ. Симеоновград, обл. Хасково, одобрени със Заповед № РД-18-1467/09.08.2018г. на ИЗПЪЛНИТЕЛЕН ДИРЕКТОР НА АГКК, последно изменение на кадастралната карта и кадастралните регистри, засягащо поземления имот е от 27.04.2020 г., адрес на поземления имот: с. Свирково, местност "ЕСКИБАЙЛЪКА", с площ от 21 099 (двадесет и една хиляди и деветдесет и девет) кв.м., с трайно предназначение на територията: Земеделска, начин на трайно ползване: нива, категория на земята: 6 (шеста) категория, стар идентификатор: няма, номер по предходен план: **056001**, съседи: 65721.56.68, 65721.56.2, 65721.56.499 и по документ за собственост - нотариален акт за покупко продажба на

недвижими имоти с № 171, том II, дело 326 от 16.05.2014г. на нотариус Мария Динева – нотариус с район на действие района на РС-гр. Харманли, вписан под №419 в Регистъра на Нотариалната камара, вписан в Служба по вписванията към РС – Харманли, с дв. вх. рег. № 1448 от 16.05.2014г, представляващ: НИВА с площ 21.101 дка /двадесет и един декара и сто и един кв.м./ в землището на с. Свирково, общ.Симеоновград,ЕКАТТЕ 65721, категория ШЕСТА, в местността „ЕСКИБАЙЛЪКА",съставляваща имот №056001 /петдесет и шест хиляди и едно/, при граници: имот №056002, Нива на „ТОЛАЛТ" ЕООД; имот №000068-Полски път на община Симеоновград (полски пътища); имот №000499- Полски път на община Симеоновград (полски пътища);

188.**Поземлен имот с идентификатор 65721.56.2** (шестдесет и пет хиляди седемстотин двадесет и едно, точка, петдесет и шест, точка, две), по кадастралната карта и кадастралните регистри на **с. Свирково**, общ. Симеоновград, област Хасково обл. Хасково, одобрени със Заповед № РД-18-1467/09.08.2018г. на ИЗПЪЛНИТЕЛЕН ДИРЕКТОР НА АГКК, последно изменение на кадастралната карта и кадастралните регистри, засягащо поземления имот е от 27.04.2020 г., адрес на поземления имот: с. Свирково, местност "ЕСКИБАЙЛЪКА", с площ от 2860 (две хиляди осемстотин и шестдесет) кв.м., с трайно предназначение на територията: Земеделска, начин на трайно ползване: Нива, категория на земята: 6 (шеста) категория, стар идентификатор: няма, номер по предходен план: **056002**, съседи: 65721.57.68, 65721.56.499, 65721.56.1, 65721.56.68 и по документ за собственост - нотариален акт за покупко продажба на недвижими имоти с № 171, том II, дело 326 от 16.05.2014г. на нотариус Мария Динева – нотариус с район на действие района на РС-гр. Харманли, вписан под №419 в Регистъра на Нотариалната камара, вписан в Служба по вписванията към РС – Харманли, с дв. вх. рег. № 1448 от 16.05.2014г, представляващ: НИВА с площ 2.860 дка /два декара и осемстотин и шестдесет кв.м./ в землището на с.Свирково, общ.Симеоновград,ЕКАТТЕ 65721, категория ШЕСТА, в местността „ЕСКИБАЙЛЪКА",съставляваща имот №056002/петдесет и шест хиляди и две/, при граници: имот №056001, Нива на „ТОЛАЛТ" ЕООД; имот №000068-Полски път на община Симеоновград (полски пътища); имот №000499- Полски път на община Симеоновград (полски пътища);

189.**Поземлеи имот с идентификатор 65721.64.18** (шестдесет и пет хиляди седемстотин двадесет и едно, точка, шестдесет и четири, точка, осемнадесет), по кадастралната карта и кадастралните регистри на **с. Свирково**, общ. Симеоновград, обл. Хасково, одобрени със Заповед № РД-18-1467/09.08.2018г. на ИЗПЪЛНИТЕЛЕН ДИРЕКТОР НА АГКК, последно изменение на кадастралната карта и кадастралните регистри, засягащо поземления имот е от 27.04.2020 г., адрес на поземления имот: с. Свирково, местност "БЬОНЛЮКЯ", с площ от 5 800 (пет хиляди и осемстотин) кв.м., с трайно предназначение на територията: Земеделска, начин на трайно ползване: Нива, категория на земята: 6 (шеста) категория, стар идентификатор: няма, номер по предходен план: **064018**, съседи: 65721.64.239, 65721.64.19, 65721.65.257, 65721.64.17 и по документ за собственост - нотариален акт за покупко продажба на недвижими имоти с № 171, том II, дело 326 от 16.05.2014г. на нотариус Мария Динева – нотариус с район на действие района на РС-гр. Харманли, вписан под №419 в Регистъра на Нотариалната камара, вписан в Служба по вписванията към РС – Харманли, с дв. вх. рег. № 1448 от 16.05.2014г, представляващ: НИВА с площ 5.801 дка /пет декара и осемстотин и един кв.м./ в землището на с.Свирково, общ.Симеоновград, ЕКАТТЕ 65721, категория ШЕСТА, в местността „БЬОНЛЮКЯ",съставляваща имот №064018/шестдесет и четири хиляди и осемнадесет/, при граници: имот №064017, Нива на Янко Бонев Топалов; имот №000257-Полски път на община Симеоновград (полски пътища); имот №064019-Нива на „Витевинея" ООД, имот №000239- Пасище с храсти-земи по чл.19 от ЗСПЗЗ;

190.**Поземлен имот с идентификатор 65721.72.6** (шестдесет и пет хиляди седемстотин двадесет и едно, точка, седемдесет и две, точка, шест), по кадастралната карта и кадастралните регистри на **с. Свирково**, общ. Симеоновград, обл. Хасково, одобрени със Заповед № РД-18-1467/09.08.2018г. на ИЗПЪЛНИТЕЛЕН ДИРЕКТОР НА АГКК, последно изменение на кадастралната карта и кадастралните регистри, засягащо поземления имот е от 27.04.2020 г., адрес на поземления имот: **с. Свирково**, местност "БЬОНЛЮКЯ", с площ от 3 878 (три хиляди осемстотин седемдесет и осем) кв.м., с трайно предназначение на

територията: Земеделска, начин на трайно ползване: Нива, категория на земята: 6 (шеста) категория, стар идентификатор: няма, номер по предходен план: **072006**, съседи: 65721.72.5, 65721.72.12, 65721.72.13, 65721.72.255, 65721.72.7 и по документ за собственост - нотариален акт за покупко продажба на недвижими имоти с № 171, том II, дело 326 от 16.05.2014г. на нотариус Мария Динева – нотариус с район на действие района на РС-гр. Харманли, вписан под №419 в Регистъра на Нотариалната камара, вписан в Служба по вписванията към РС – Харманли, с дв. вх. рег. № 1448 от 16.05.2014г, представляващ: НИВА с площ 3.878 дка /три декара и осемстотин седемдесет и осем кв.м./ в землището на с.Свирково, общ.Симеоновград, ЕКАТТЕ 65721, категория ШЕСТА, в местността „БЬОНЛЮКЯ", съставляваща имот №072006/седемдесет и две хиляди и шест/, при граници: имот №072007, Нива на „Стив-Агрофинанс" ЕООД; имот №072013-Нива на Злати Вълев Ников, имот №072012-Нива на Красимир Динев Кърджилов, имот №072005-Нива на „Адванс терафонд- АДСИЦ", имот №000255-Полски път на община Симеоновград (полски пътища);

191.**Поземлен имот с идентификатор 65721.72.20** (шестдесет и пет хиляди седемстотин двадесет и едно, точка, седемдесет и две, точка, двадесет), по кадастралната карта и кадастралните регистри на **с. Свирково**, общ. Симеоновград, обл. Хасково, одобрени със Заповед № РД-18-1467/09.08.2018г. на ИЗПЪЛНИТЕЛЕН ДИРЕКТОР НА АГКК, последно изменение на кадастралната карта и кадастралните регистри, засягащо поземления имот е от 27.04.2020 г., адрес на поземления имот: с. Свирково, местност "БЬОНЛЮКЯ", с площ от 1700 (хиляда и седемстотин) кв.м., с трайно предназначение на територията: Земеделска, начин на трайно ползване: Нива, категория на земята: 6 (шеста) категория, стар идентификатор: няма, номер по предходен план: **072020**, съседи: 65721.72.19, 65721.72.288, 65721.72.21, 65721.72.255 и по документ за собственост - нотариален акт за покупко продажба на недвижими имоти с № 171, том II, дело 326 от 16.05.2014г. на нотариус Мария Динева – нотариус с район на действие района на РС-гр. Харманли, вписан под №419 в Регистъра на Нотариалната камара, вписан в Служба по вписванията към РС – Харманли, с дв. вх. рег. № 1448 от 16.05.2014г, представляващ: НИВА с площ 1.700 дка /един декар и седемстотин кв.м./ в землището на с.Свирково, общ.Симеоновград, ЕКАТТЕ 65721, категория ШЕСТА, в местността „БЬОНЛЮКЯ", съставляваща имот №072020/седемдесет и две хиляди и двадесет/, при граници: имот №072019, Нива на „Витевинея" ООД; имот №000288-Полски път на община Симеоновград (полски пътища), имот №072021-Нива на Сидер Христов Добчев, имот №000255-Полски път на община Симеоновград (полски пътища);

192.**Поземлен имот с идентификатор 65721.72.25 (**шестдесет и пет хиляди седемстотин двадесет и едно, точка, седемдесет и две, точка, двадесет и пет), по кадастралната карта и кадастралните регистри на **с. Свирково**, общ. Симеоновград, обл. Хасково, одобрени със Заповед № РД-18-1467/09.08.2018г. на ИЗПЪЛНИТЕЛЕН ДИРЕКТОР НА АГКК, последно изменение на кадастралната карта и кадастралните регистри, засягащо поземления имот е от 27.04.2020 г., адрес на поземления имот: с. Свирково, местност "БЬОНЛЮКЯ", с площ от 1500 (хиляда и петстотин) кв.м., с трайно предназначение на територията: Земеделска, начин на трайно ползване: Нива, категория на земята: 6 (шеста) категория, стар идентификатор: няма, номер по предходен план: **072025**, съседи: 65721.72.24, 65721.72.290, 65721.72.26, 65721.72.255 и по документ за собственост - нотариален акт за покупко продажба на иедвижими имоти с № 171, том II, дело 326 от 16.05.2014г. на нотариус Мария Динева – нотариус с район на действие района на РС-гр. Харманли, вписан под №419 в Регистъра на Нотариалната камара, вписан в Служба по вписванията към РС – Харманли, с дв. вх. рег. № 1448 от 16.05.2014г, представляващ: НИВА с площ 1.500 дка /един декар и петстотин кв.м./ в землището на с.Свирково, общ.Симеоновград, ЕКАТТЕ 65721, категория ШЕСТА, в местността „БЬОНЛЮКЯ", съставляваща имот №072025 /седемдесет и две хиляди и двадесет и пет/, при граници: имот №072024, Нива на „Стив-Агрофинанс" ЕООД, имот №000255-Полски път на община Симеоновград (полски пътища), имот №072026-нива на „Витевинея" ООД, имот №000290-Пасище, мера –земи по чл.19 от ЗСПЗЗ;

193.**Поземлен нмот с идентнфнкатор 65721.73.13 (**шестдесет и пет хиляди седемстотин двадесет и едно, точка, седемдесет и три, точка, тринадесет), по кадастралната карта и кадастралните регистри на **с. Свирково**, общ. Симеоновград, обл. Хасково, одобрени със Заповед № РД-18-1467/09.08.2018г. на ИЗПЪЛНИТЕЛЕН ДИРЕКТОР НА АГКК, последно

изменение на кадастралната карта и кадастралните регистри, засягащо поземления имот е от 27.04.2020 г., адрес на поземления имот: с. Свирково, местност "МАНДА ГЪОЛ", с площ от 3 799 (три хиляди седемстотин деветдесет и девет) кв.м., с трайно предназначение на територията: Земеделска, начин на трайно ползване: Нива, категория на земята: 6 (шеста) категория, стар идентификатор: няма, номер по предходен план: **073013**, съседи: 65721.73.12, 65721.73.240, 65721.73.14, 65721.73.7, 65721.73.6 и по документ за собственост - нотариален акт за покупко продажба на недвижими имоти с № 171, том II, дело 326 от 16.05.2014г. на нотариус Мария Динева – нотариус с район на действие района на РС-гр. Харманли, вписан под №419 в Регистъра на Нотариалната камара, вписан в Служба по вписванията към РС – Харманли, с дв. вх. рег. № 1448 от 16.05.2014г, представляващ: НИВА с площ 3.799 дка /три декара и седемстотин деветдесет и девет кв.м./ в землището на с.Свирково, общ.Симеоновград, ЕКАТТЕ 65721, категория ШЕСТА, в местността „МАНДА ГЪОЛ", съставляваща имот №073013/седемдесет и три хиляди и тринадесет/, при граници: имот №073014, Нива на Иван Пейков Иванов, имот №000240-Пасище, мера –земи по чл.19 отНС ЗСПЗЗ, №073012-Нива на „Адванс терафонд –АДСИЦ", имот №73006, Нива на Господин Тодоров Куманов, имот №073007, Нива на Господин Тодоров Куманов;

194.**Поземлен имот с идентифнкатор 65721.74.12 (**шестдесет и пет хиляди седемстотин двадесет и едно, точка, седемдесет и четири, точка, дванадесет), по кадастралната карта и кадастралните регистри на **с. Свирково**, общ. Симеоновград, обл. Хасково, одобрени със Заповед № РД-18-1467/09.08.2018г. на ИЗПЪЛНИТЕЛЕН ДИРЕКТОР НА АГКК, последно изменение на кадастралната карта и кадастралните регистри, засягащо поземления имот е от 27.04.2020 г., адрес на поземления имот: с. Свирково, местност "МАНДА ГЪОЛ", с площ от 8 600 (осем хиляди и шестстотин) кв.м., с трайно предназначение на територията: Земеделска, начин на трайно ползване: Нива, категория на земята: 4 (четвърта) категория, стар идентификатор: няма, номер по предходен план: **074012**, съседи: 65721.74.5, 65721.74.27, 65721.74.13, 65721.74.6, 65721.74.4 и по документ за собственост - нотариален акт за покупко продажба на недвижими имоти с № 171, том II, дело 326 от 16.05.2014г. на нотариус Мария Динева – нотариус с район на действие района на РС-гр. Харманли, вписан под №419 в Регистъра на Нотариалната камара, вписан в Служба по вписванията към РС – Харманли, с дв. вх. рег. № 1448 от 16.05.2014г, представляващ: НИВА с площ 8.600 дка /осем декара и шестстотин кв.м./ в землището на с.Свирково, общ.Симеоновград, ЕКАТТЕ 65721, категория ЧЕТВЪРТА, в местността „МАНДА ГЪОЛ", съставляваща имот №074012/седемдесет и четири хиляди и дванадесет/, при граници: имот №074013, Нива на „Толалт" ЕООД, №074006-Нива на Кирилка Димова Дрянкова, имот №74004, Нива на Петко Атанасов Колев, имот №074005, Нива на Митьо Добрев Добрев, имот №00027, полски път на община Симеоновград (полски пътища);

195.**Поземлен имот с идентификатор 65721.74.13** (шестдесет и пет хиляди седемстотин двадесет и едно, точка, седемдесет и четири, точка, тринадесет), по кадастралната карта и кадастралните регистри на **с. Свирково**, общ. Симеоновград, област Хасково обл. Хасково, одобрени със Заповед № РД-18-1467/09.08.2018г. на ИЗПЪЛНИТЕЛЕН ДИРЕКТОР НА АГКК, последно изменение на кадастралната карта и кадастралните регистри, засягащо поземления имот е от 27.04.2020 г., адрес на поземления имот: с. Свирково, местност "МАНДА ГЪОЛ", с площ от 8 599 (осем хиляди петстотин деветдесет и девет) кв.м., с трайно предназначение на територията: Земеделска, начин на трайно ползване: Нива, категория на земята: 4 (четвърта) категория, стар идентификатор: няма, номер по предходен план: **074013**, съседи: 65721.74.12, 65721.74.27, 65721.74.14, 65721.74.7, 65721.74.6 и по документ за собственост - нотариален акт за покупко продажба на недвижими имоти с № 171, том II, дело 326 от 16.05.2014г. на нотариус Мария Динева – нотариус с район на действие района на РС-гр. Харманли, вписан под №419 в Регистъра на Нотариалната камара, вписан в Служба по вписванията към РС – Харманли, с дв. вх. рег. № 1448 от 16.05.2014г, представляващ: НИВА с площ 8.600 дка /осем декара и шестстотин кв.м./ в землището на с.Свирково, общ.Симеоновград, ЕКАТТЕ 65721, категория ЧЕТВЪРТА, в местността „МАНДА ГЪОЛ", съставляваща имот №074013/седемдесет и четири хиляди и тринадесет/, при граници: имот №074014, Нива на „Толалт" ЕООД, имот №000027, полски път на община Симеоновград

(полски пътища), №074012-Нива на „Толалт“ ЕООД, имот №074006, Нива на Кирилка Димова Дрянкова, имот №074007, Нива на „С.И.Г.“ ООД;

196. **Поземлен имот с идентификатор 65721.74.14** (шестдесет и пет хиляди седемстотин двадесет и едно, точка, седемдесет и четири, точка, четиринадесет), по кадастралната карта и кадастралните регистри на **с. Свирково**, общ. Симеоновград, обл. Хасково, одобрени със Заповед № РД-18-1467/09.08.2018г. на ИЗПЪЛНИТЕЛЕН ДИРЕКТОР НА АГКК, последно изменение на кадастралната карта и кадастралните регистри, засягащо поземления имот е от 27.04.2020 г., адрес на поземления имот: с. Свирково, местност “МАНДА ГЪОЛ”, с площ от 3001 (три хиляди и един) кв.м., с трайно предназначение на територията: Земеделска, начин на трайно ползване: Нива, категория на земята: 4 (четвърта) категория, стар идентификатор: няма, номер по предходен план: **074014**, съседи 65721.74.13, 65721.74.27, 65721.74.15, 65721.74.7 и по документ за собственост - нотариален акт за покупко продажба на недвижими имоти с № 171, том II, дело 326 от 16.05.2014г. на иотариус Мария Динева – нотариус с район на действие района на РС-гр. Харманли, вписан под №419 в Регистъра на Нотариалната камара, вписан в Служба по вписванията към РС – Харманли, с дв. вх. рег. № 1448 от 16.05.2014г, представляващ: НИВА с площ 3.000 дка /три декара и нула кв.м./ в землището на с.Свирково, общ.Симеоновград, ЕКАТТЕ 65721, категория ЧЕТВЪРТА, в местността „МАНДА ГЪОЛ”, съставляваща имот №074014/седемдесет и четири хиляди и четиринадесет/, при граници: имот №074015, Нива на Тильо Желев Гочев, имот №074007, Нива на „С.И.Г.“ ООД, имот №074013, Нива на „Толалт“ ЕООД, имот №000027, полски път на община Симеоновград (полски пътища);

197.**Поземлен имот с идентификатор 65721.76.35** (шестдесет и пет хиляди седемстотин двадесет и едно, точка, седемдесет и шест, точка, тридесет и пет), по кадастралната карта и кадастралните регистри на **с. Свирково**, общ. Симеоновград, обл. Хасково, одобрени със Заповед № РД-18-1467/09.08.2018г. на ИЗПЪЛНИТЕЛЕН ДИРЕКТОР НА АГКК, последно изменение на кадастралната карта и кадастралните регистри, засягащо поземления имот е от 27.04.2020 г., адрес на поземления имот: с. Свирково, местност “КАНГАЛ МАХЛЕ”, с площ от 7000 (седем хиляди) кв.м. с трайно предназначение на територията: Земеделска, начин на трайно ползване: Изоставена орна земя, категория на земята: 6 (шеста) категория, стар идентификатор: няма, номер по предходен план: **076035**, съседи 65721.76.304, 65721.79.295, 65721.76.317, 65721.76.36, 65721.71.293, 65721.76.34 и по документ за собственост - нотариален акт за покупко продажба на недвижими имоти с № 171, том II, дело 326 от 16.05.2014г. на нотариус Мария Динева – нотариус с район на действие района на РС-гр. Харманли, вписан под №419 в Регистъра на Нотариалната камара, вписан в Служба по вписванията към РС – Харманли, с дв. вх. рег. № 1448 от 16.05.2014г, представляващ: НИВА с площ 7.001 дка /седем декара и един кв.м./ в землището на с.Свирково, общ.Симеоновград, ЕКАТТЕ 65721, категория ШЕСТА, в местността „КАНГАЛ МАХЛЕ”, съставляваща имот №076035/седемдесет и шест хиляди и тридесет и пет/, при граници: имот №074014, Изоставена нива на Златка Димова Николова, имот №000293, Пасище с храсти на Държавен поземлен фонд, №076036-Изоставена нива на „Витевинея“ ООД, имот №000317, Пасище, мера .земи по чл.19 от ЗСПЗЗ, имот №000304-Полски път на община Симеоновград (полски пътища);

198. **Поземлен имот с идентификатор 65721.77.11** (шестдесет и пет хиляди седемстотин двадесет и едно, точка, седемдесет и седем, точка, единадесет), по кадастралната карта и кадастралните регистри на **с. Свирково**, общ. Симеоновград, област Хасково одобрена със Заповед № РД-18-1467/09.08.2018 г. на ИЗПЪЛНИТЕЛЕН ДИРЕКТОР НА АГКК, Последно изменение на кадастралната карта и кадастралните регистри, засягащо поземления имот е от 27.04.2020г., адрес на поземления имот: с. Свирково, местност “КАНГАЛ МАХЛЕ”, с площ от 4000 (четири хиляди) кв.м. с трайно предназначение на територията: Земеделска, начин на трайно ползване: Нива, категория на земята: 6 (шеста) категория, стар идентификатор: няма, номер по предходен план: **077011**, съседи 65721.77.12, 65721.77.13, 65721.77.312, 65721.77.10 и по документ за собственост - нотариален акт за покупко продажба на недвижнми имоти с № 171, том II, дело 326 от 16.05.2014г. на нотариус Мария Динева – нотариус с район на действие района на РС-гр. Харманли, вписан под №419 в Регистъра на Нотариалната камара, вписан в Служба по вписванията към РС – Харманли, с дв. вх. рег. № 1448 от 16.05.2014г, представляващ: НИВА с площ 4.000 дка /четири декара и нула кв.м./ в землището на

с.Свирково, общ.Симеоновград, ЕКАТТЕ 65721, категория ШЕСТА, в местността „КАНГАЛ МАХЛЕ", съставляваща имот №077011 /седемдесет и седем хиляди и единадесет/, при граници: имот №077010, Нива на Петър Георгиев Генев и др., имот №077013, Нива на Жеко Тонев Сидеров, имот №077012-Нива на Жеко Тенев Вълев, имот №000312, Полски път на община Симеоновград (полски пътища);

199. **Поземлен имот с идентификатор 65721.77.16** (шестдесет и пет хиляди седемстотин двадесет и едно, точка, седемдесет и седем, точка, шестнадесет), по кадастралната карта и кадастралните регистри на **с. Свирково**, общ. Симеоновград, област Хасково одобрена със Заповед № РД-18-1467/09.08.2018 г. на ИЗПЪЛНИТЕЛЕН ДИРЕКТОР НА АГКК, Последно изменение на кадастралната карта и кадастралните регистри, засягащо поземления имот е от 27.04.2020г., адрес на поземления имот: с. Свирково, местност "КАНГАЛ МАХЛЕ ", с площ от 5401 (пет хиляди четиристотин и един) кв.м. с трайно предназначение на територията: Земеделска, начин на трайно ползване: Нива, категория на земята: 6 (шеста) категория, стар идентификатор: няма, номер по предходен план: **077016**, съседи 65721.77.17, 65721.77.18, 65721.77.15, 65721.77.311, 65721.77.312, 65721.77.12 и по документ за собственост - нотариален акт за покупко продажба на недвижими имоти с № 171, том II, дело 326 от 16.05.2014г. на нотариус Мария Динева – нотариус с район на действие района на РС-гр. Харманли, вписан под №419 в Регистъра на Нотариалната камара, вписан в Служба по вписванията към РС Харманли, с дв. вх. рег. № 1448 от 16.05.2014г, представляващ: НИВА с площ 5.400 дка /пет декара и четиристотин кв.метра/ в землището на с. Свирково, общ. Симеоновград, ЕКАТТЕ 65721, категория ШЕСТА, в местността „КАНГАЛ МАХЛЕ", съставляваща имот №077016 /седемдесет и седем хиляди и шестнадесет/, при граници: имот №077015, Нива на Нико Дончев Казаков, имот №000311, Полски път на община Симеоновград (полски пътища), имот №077018, Нива на „Толалт" ЕООД, имот №077017-Нива на Желязко Вълев Казаков, имот №000312, Полски път на община Симеоновград (полски пътища), имот №077012-Нива на Жеко Тенев Вълев;

200.**Поземлен имот с идентификатор 65721.77.18** (шестдесет и пет хиляди седемстотин двадесет и едно, точка, седемдесет и седем, точка, осемнадесет), по кадастралната карта и кадастралните регистри на **с. Свирково**, общ. Симеоновград, област Хасково одобрена със Заповед № РД-18-1467/09.08.2018г. на ИЗПЪЛНИТЕЛЕН ДИРЕКТОР НА АГКК, Последно изменение на кадастралната карта и кадастралните регистри, засягащо поземления имот е от 27.04.2020г., адрес на поземления имот: с. Свирково, местност "КАНГАЛ МАХЛЕ", с площ от 4030 (четири хиляди и тридесет) кв.м. с трайно предназначение на територията: Земеделска, начин на трайно ползване: Нива, категория на земята: 6 (шеста) категория, стар идентификатор: няма, номер по предходен план: **077018**, съседи 65721.77.17, 65721.77.304, 65721.76.304, 65721.77.311, 65721.77.16 и по документ за собственост - нотариален акт за покупко продажба на недвижими имоти с № 171, том II, дело 326 от 16.05.2014г. на нотариус Мария Динева – нотариус с район на действие района на РС-гр. Харманли, вписан под №419 в Регистъра на Нотариалната камара, вписан в Служба по вписванията към РС – Харманли, с дв. вх. рег. № 1448 от 16.05.2014г, представляващ: НИВА с площ 4.030 дка /четири декара и тридесет кв. метра/ в землището на с.Свирково, общ.Симеоновград, ЕКАТТЕ 65721, категория ШЕСТА, в местността „КАНГАЛ МАХЛЕ", съставляваща имот №077018/седемдесет и седем хиляди и осемнадесет/, при граници: имот №077017, Нива на Желязко Вълев Казаков, имот №077016, Нива на „Толалт" ЕООД, имот №000311, Полски път на община Симеоновград (полски пътища), имот №000304,Полски път на община Симеоновград (полски пътища);

201.**Поземлен имот с идентификатор 65721.78.16** (шестдесет и пет хиляди седемстотин двадесет и едно, точка, седемдесет и осем, точка, шестнадесет), по кадастралната карта и кадастралните регистри на **с. Свирково**, общ. Симеоновград, област Хасково одобрена със Заповед № РД-18-1467/09.08.2018 г. на ИЗПЪЛНИТЕЛЕН ДИРЕКТОР НА АГКК, Последно изменение на кадастралната карта и кадастралните регистри, засягащо поземления имот е от 27.04.2020г., адрес на поземления имот: с. Свирково, местност "КАНГАЛ МАХЛЕ ", с площ от 3999 (три хиляди деветстотин деветдесет и девет) кв.м. с трайно предназначение на територията: Земеделска, начин на трайно ползване: Нива, категория на земята: 4 (четвърта) категория, стар идентификатор: няма, номер по предходен план: **078016**, съседи 65721.78.4, 65721.78.17, 65721.78.316, 65721.78.15 и по документ за собственост - нотариален акт за

покупко продажба на недвижими имоти с № 171, том II, дело 326 от 16.05.2014г. на нотариус Мария Динева – нотариус с район на действие района на РС-гр. Харманли, вписан под №419 в Регистъра на Нотариалната камара, вписан в Служба по вписванията към РС – Харманли, с дв. вх. рег. № 1448 от 16.05.2014г, представляващ: НИВА с площ 4.000 дка /четири декара и нула кв.м./ в землището на с.Свирково, общ.Симеоновград, ЕКАТТЕ 65721, категория ЧЕТВЪРТА, в местността „КАНГАЛ МАХЛЕ", съставляваща имот №078016 /седемдесет и осем хиляди и шестнадесет/, при граници: имот №078017, Нива на Гочка Василева Иванова, имот №000316, Полски път на община Симеоновград (полски пътища), имот №078015, Нива на „Ромфарм компани" ООД, имот №078004, Нива на насл.на Георги Димов Делев;

202.**Поземлен имот с идентификатор 65721.81.20** (шестдесет и пет хиляди седемстотин двадесет и едно, точка, осемдесет и едно, точка, двадесет), по кадастралната карта и кадастралните регистри на **с. Свирково**, общ. Симеоновград, област Хасково одобрена със Заповед № РД-18-1467/09.08.2018 г. на ИЗПЪЛНИТЕЛЕН ДИРЕКТОР НА АГКК, Последно изменение на кадастралната карта и кадастралните регистри, засягащо поземления имот е от 27.04.2020г., адрес на поземления имот: с. Свирково, местност "ДЖАМИЯТА", с площ от 2800 (две хиляди и осемстотин) кв.м. с трайно предназначение на територията: Земеделска, начин на трайно ползване: Нива, категория на земята: 6 (шеста) категория, стар идентификатор: няма, номер по предходен план: **081020**, съседи 65721.81.10, 65721.81.42, 65721.81.491, 65721.81.19 и по документ за собственост - нотариален акт за покупко продажба на недвижими имоти с № 171, том II, дело 326 от 16.05.2014г. на нотариус Мария Динева – нотариус с район на действие района на РС-гр. Харманли, вписан под №419 в Регистъра на Нотариалната камара, вписан в Служба по вписванията към РС – Харманли, с дв. вх. рег. № 1448 от 16.05.2014г, представляващ: НИВА с площ 2.800 дка /два декара и осемстотин кв.м./ в землището на с.Свирково, общ.Симеоновград, ЕКАТТЕ 65721, категория ШЕСТА, в местността „ДЖАМИЯТА", съставляваща имот №081020 /осемдесет и една хиляди и двадесет/, при граници: имот №081038, Нива на „Стив-Агрофинанс" ЕООД, имот №081010, Нива на насл. на Яна Лозева Мазгалова, имот №081019, Нива на Жека Генева Дойчева-Андонова, имот №000491, Полски път на община Симеоновград (полски пътища);

203.**Поземлен имот с идентификатор 65721.83.1** (шестдесет и пет хиляди седемстотин двадесет и едно, точка, осемдесет и три, точка, едно), по кадастралната карта и кадастралните регистри на **с. Свнрково**, общ. Симеоновград, област Хасково одобрена със Заповед № РД-18-1467/09.08.2018г. на ИЗПЪЛНИТЕЛЕН ДИРЕКТОР НА АГКК, Последно изменение на кадастралната карта и кадастралните регистри, засягащо поземления имот е от 27.04.2020г., адрес на поземления имот: с. Свирково, местност "БЬОНЛЮКЯ", с площ от 2400 (две хиляди и четиристотин) кв.м. с трайно предназначение на територията: Земеделска, начин на трайно ползване: Изоставена орна земя, категория на земята: 6 (шеста) категория, стар идентификатор: няма, номер по предходен план: **083001**, съседи 65721.83.227, 65721.83.4, 65721.83.5, 65721.83.2 и по документ за собственост - нотариален акт за покупко продажба на недвижими имоти с № 171, том II, дело 326 от 16.05.2014г. на нотариус Мария Динева – нотариус с район на действие района на РС-гр. Харманли, вписан под №419 в Регистъра на Нотариалната камара, вписан в Служба по вписванията към РС – Харманли, с дв. вх. рег. № 1448 от 16.05.2014г, представляващ: НИВА с площ 2.400 дка /два декара и четиристотин кв.м./ в землището на с. Свирково, общ. Симеоновград, ЕКАТТЕ 65721, категория ШЕСТА, в местността „БЬОНЛЮКЯ", съставляваща имот №083001 /осемдесет и три хиляди и едно/, при граници: имот №083002, Изоставена нива на „Адванс терафонд-АДСИЦ", имот №083005, Изоставена нива на Руска Гочева Шопова-Илчева, имот №083004, Изоставена нива на „Витивинея" ООД, имот №000227, Полски път на община Симеоновград (полски пътища);

204.**Поземлен имот с идентификатор 65721.83.3** (шестдесет и пет хиляди седемстотин двадесет и едно, точка, осемдесет и три, точка, три), по кадастралната карта и кадастралните регистри на **с. Свирково**, общ. Симеоновград, област Хасково одобрена със Заповед № РД-18-1467/09.08.2018 г. на ИЗПЪЛНИТЕЛЕН ДИРЕКТОР НА АГКК, Последно изменение на кадастралната карта и кадастралните регистри, засягащо поземления имот е от 27.04.2020г., адрес на поземления имот: с. Свирково, местност "БЬОНЛЮКЯ ", с площ от 11300 (единадесет хиляди и триста) кв.м. с трайно предназначение на територията: Земеделска, начин на трайно ползване: Изоставена орна земя, категория на земята: 6 (шеста) категория,

стар идентификатор: няма, номер по предходен план: **083003**, съседи 65721.83.2, 65721.83.227, 65721.83.6, 65721.83.7, 65721.83.8, 65721.83.9, 65721.83.10, 65721.501.1, 65721.501.237, 65721.61.227 и по документ за собственост - нотариален акт за покупко продажба на недвижими имоти с № 171, том II, дело 326 от 16.05.2014г. на нотариус Мария Динева – нотариус с район на действие района на РС-гр. Харманли, вписан под №419 в Регистъра на Нотариалната камара, вписан в Служба по вписванията към РС – Харманли, с дв. вх. рег. № 1448 от 16.05.2014г, представляващ: Изоставена НИВА с площ 11.300 дка /единадесет декара и триста кв.м./ в землището на с.Свирково, общ.Симеоновград, ЕКАТТЕ 65721, категория ШЕСТА, в местността „БЬОНЛЮКЯ", съставляваща имот №083003 /осемдесет и три хиляди и три/, при граници: имот №083002, Изоставена нива на „Адванс терафонд-АДСИЦ", имот №083006, Изоставена нива на насл.на Яна Лоезва Мазгалова, имот №083007, Изоставена нива на Стойка Вълева Цукова, имот №083008, Изоставена нива на Антоанета Василева Рангелова, имот №083009, Изоставена нива на „Адванс терафонд-АДСИЦ", имот №083010-Изоставена нива на насл.на Делчо Динев Делчев Палазов, имот №5010001-Широколистна гора на Кметство село Свирково, имот №000237, Полски път на община Симеоновград (полски пътища), имот №000227, Полски път на община Симеоновград (полски пътища);

205. **Поземлен имот с идентнфикатор 65721.84.6** (шестдесет и пет хиляди седемстотин двадесет и едно, точка, осемдесет и четири, точка, шест), по кадастралната карта и кадастралните регистри на **с. Свирково**, общ. Симеоновград, област Хасково одобрена със Заповед № РД-18-1467/09.08.2018 г. на ИЗПЪЛНИТЕЛЕН ДИРЕКТОР НА АГКК, Последно изменение на кадастралната карта и кадастралните регистри, засягащо поземления имот е от 27.04.2020г., адрес на поземления имот: с. Свирково, местност "ЮРТЛУКА", с площ от 5800 (пет хиляди и осемстотин) кв.м. с трайно предназначение на територията: Земеделска, начин на трайно ползване: Изоставена орна земя, категория на земята: 7 (седма) категория, стар идентификатор: няма, номер по предходен план: **084006**, съседи 65721.84.7, 65721.84.331, 65721.84.180, 65721.84.5 и по документ за собственост - нотариален акт за покупко продажба на недвижими имоти с № 171, том II, дело 326 от 16.05.2014г. на нотариус Мария Динева – нотариус с район на действие района на РС-гр. Харманли, вписан под №419 в Регистъра на Нотариалната камара, вписан в Служба по вписванията към РС – Харманли, с дв. вх. рег. № 1448 от 16.05.2014г, представляващ: НИВА с площ 5.800 дка /пет декара и осемстотин кв.м./ в землището на с.Свирково, общ.Симеоновград, ЕКАТТЕ 65721, категория СЕДМА, в местността „ЮРТЛУКА", съставляваща имот №084006 /осемдесет и четири хиляди и шест/, при граници: имот №084002, Изоставена нива на „Адванс терафонд-АДСИЦ", имот №000331, Дере на община Симеоновград (дерета), имот №084005, Изоставена нива на „Гривас нутс" ЕООД, имот №000018, Път III кл на Държавата;

206.**Поземлен имот с идентификатор 65721.85.2** (шестдесет и пет хиляди седемстотин двадесет и едно, точка, осемдесет и пет, точка две), по кадастралната карта и кадастралните регистри на **с. Свирково**, общ. Симеоновград, област Хасково одобрена със Заповед № РД-18-1467/09.08.2018 г. на ИЗПЪЛНИТЕЛЕН ДИРЕКТОР НА АГКК, Последно изменение на кадастралната карта и кадастралните регистри, засягащо поземления имот е от 27.04.2020г., адрес на поземления имот: с. Свирково, местност "КОШУБОРУМ", с площ от 3000 (три хиляди) кв.м. с трайно предназначение на територията: Земеделска, начин на трайно ползване: Нива, категория на земята: 6 (шеста) категория, стар идентификатор: няма, номер по предходен план: **085002**, съседи 65721.85.1, 65721.8.9, 65721.85.4, 65721.85.10, 65721.85.3 и по документ за собственост - нотариален акт за покупко продажба на недвижими имоти с № 171, том II, дело 326 от 16.05.2014г. на нотариус Мария Динева – нотариус с район на действие района на РС-гр. Харманли, вписан под №419 в Регистъра на Нотариалната камара, вписан в Служба по вписванията към РС – Харманли, с дв. вх. рег. № 1448 от 16.05.2014г, представляващ: НИВА с площ 3.001 дка /три декара и един кв.м./ в землището на с.Свирково, общ. Симеоновград, ЕКАТТЕ 65721, категория ШЕСТА, в местността „КОШУБОРУМ", съставляваща имот №085002 /осемдесет и пет хиляди и две/, при граници: имот №085004, Нива на Недялка Пенева Василева, имот №085003,Нива на Пенка Василева Генева, имот №000010-Дере на община Симеоновград (дерета), имот №085001, Нива на Църковното настоятелство, имот №000009, Полски път на община Симеоновград (полски пътища);

207.**Поземлен имот с идентификатор 65721.86.20** (шестдесет и пет хиляди седемстотин двадесет и едно, точка, осемдесет и шест, точка двадесет), по кадастралната карта и кадастралните регистри на **с. Свирково**, общ. Симеоновград, област Хасково одобрена със Заповед № РД-18-1467/09.08.2018 г. на ИЗПЪЛНИТЕЛЕН ДИРЕКТОР НА АГКК, Последно изменение на кадастралната карта и кадастралните регистри, засягащо поземления имот е от 27.04.2020г., адрес на поземления имот: с. Свирково, местност "ЮРТЛУКА", с площ от 6901 (шест хиляди деветстотин и един) кв.м. с трайно предназначение на територията: Земеделска, начин на трайно ползване: Нива, категория на земята: 6 (шеста) категория, стар идентификатор: няма, номер по предходен план: **086020**, съседи 65721.86.6, 65721.86.21, 65721.86.10, 65721.86.9, 65721.86.19 и по документ за собственост - нотариален акт за покупко продажба на недвижими имоти с № 171, том II, дело 326 от 16.05.2014г. на нотариус Мария Динева – нотариус с район на действие района на РС-гр. Харманли, вписан под №419 в Регистъра на Нотариалната камара, вписан в Служба по вписванията към РС – Харманли, с дв. вх. рег. № 1448 от 16.05.2014г, представляващ: НИВА с площ 6.901 дка /шест декара и деветстотин и един кв.м./ в землището на с.Свирково, общ.Симеоновград, ЕКАТТЕ 65721, категория ШЕСТА, в местността „ЮРТЛУКА ", съставляваща имот №086020 /осемдесет и шест хиляди и двадесет/, при граници: имот №086021, Нива на Генчо Стайков Топалов, имот №086006, Нива на „Гривас нутс" ЕООД, имот №086019-Нива на Тошко Иванов Топалов, имот №086010, Нива на Господинка Стойкова Никова и др.;

208.**Поземлен имот с идентификатор 65721.87.5** (шестдесет и пет хиляди седемстотин двадесет и едно, точка, осемдесет и седем, точка пет), по кадастралната карта и кадастралните регистри на **с. Свирково**, общ. Симеоновград, област Хасково одобрена със Заповед № РД-18-1467/09.08.2018 г. на ИЗПЪЛНИТЕЛЕН ДИРЕКТОР НА АГКК, Последно изменение на кадастралната карта и кадастралните регистри, засягащо поземления имот е от 27.04.2020г., адрес на поземления имот: с. Свирково, местност "ЮРТЛУКА", с площ от 5499 (пет хиляди четиристотин деветдесет и девет) кв.м. с трайно предназначение на територията: Земеделска, начин на трайно ползване: Нива, категория на земята: 6 (шеста) категория, стар идентификатор: няма, номер по предходен план: **087005**, съседи 65721.87.6, 65721.87.360, 65721.86.402, 65721.87.4, и по документ за собственост - нотариален акт за покупко продажба на недвижими имоти с № 171, том II, дело 326 от 16.05.2014г. на нотариус Мария Динева – нотариус с район на действие района на РС-гр. Харманли, вписан под №419 в Регистъра на Нотариалната камара, вписан в Служба по вписванията към РС – Харманли, с дв. вх. рег. № 1448 от 16.05.2014г, представляващ: НИВА с площ 5.499 дка /пет декара и четиристотин деветдесет и девет кв.м./ в землището на с.Свирково, общ.Симеоновград, ЕКАТТЕ 65721, категория ШЕСТА, в местността „ЮРТЛУКА", съставляваща имот №087005 /осемдесет и седем хиляди и пет/, при граници: имот №087006, Нива на „Гривас нутс" ЕООД, имот №000360-Пасище, мера –земи по чл.19 от ЗСПЗЗ, Имот №087004-Нива на Тона Георгиева Вълчева, имот №000402, поски път на община Симеоновград (полски пътища), имот №000360-Пасище, мера –земи по чл.19 от ЗСПЗЗ;

209.**Поземлен имот с идентификатор 65721.99.1** (шестдесет и пет хилядн седемстотин двадесет и едно, точка, деветдесет и девет, точка едно), по кадастралната карта и кадастралните регистри на **с. Свирково**, общ. Симеоновград, област Хасково одобрена със Заповед № РД-18-1467/09.08.2018 г. на ИЗПЪЛНИТЕЛЕН ДИРЕКТОР НА АГКК, Последно изменение на кадастралната карта и кадастралните регистри, засягащо поземления имот е от 27.04.2020г., адрес на поземления имот: с. Свирково, местност "ЧИТАКА", с площ от 8899 (осем хиляди осемстотин деветдесет и девет) кв.м. с трайно предназначение на територията: Земеделска, начин на трайно ползване: Нива, категория на земята: 6 (шеста) категория, стар идентификатор: няма, номер по предходен план: **099001**, съседи 65721.99.2, 65721.99.440, 65721.99.18, 65721.505.439 и по документ за собственост - нотариален акт за покупко продажба на недвижими имоти с № 171, том II, дело 326 от 16.05.2014г. на нотариус Мария Динева – нотариус с район на действие района на РС-гр. Харманли, вписан под №419 в Регистъра на Нотариалната камара, вписан в Служба по вписванията към РС – Харманли, с дв. вх. рег. № 1448 от 16.05.2014г, представляващ: НИВА с площ 8.900 дка /осем декара и деветстотин кв.м./ в землището на с.Свирково, общ.Симеоновград, ЕКАТТЕ 65721, категория ШЕСТА, в местността „ЧИТАКА ", съставляваща имот №099001 /деветдесет и девет хиляди

и едно/, при граници: имот №099018, Нива на Иван Вълчев Гочев, имот №099002, Нива на „Гривас нутс“ ЕООД, имот №000440, поски път на община Симеоновград (полски пътища), имот №000439, поски път на община Симеоновград (полски пътища);

210.**Поземлен имот с идентификатор 65721.100.5** (шестдесет и пет хиляди седемстотин двадесет и едно, точка, сто, точка пет), по кадастралната карта и кадастралните регистри на **с. Свирково**, общ. Симеоновград, област Хасково одобрена със Заповед № РД-18-1467/09.08.2018 г. на ИЗПЪЛНИТЕЛЕН ДИРЕКТОР НА АГКК, Последно изменение на кадастралната карта и кадастралните регистри, засягащо поземления имот е от 27.04.2020г., адрес на поземления имот: с. Свирково, местност “ЧИТАКА”, с площ от 12999 (дванадесет хиляди деветстотин деветдесет и девет) кв.м. с трайно предназначение на територията: Земеделска, начин на трайно ползване: Нива, категория на земята: 6 (шеста) категория, стар идентификатор: няма, номер по предходен план: **100005**, съседи 65721.100.8, 65721.100.440, 65721.100.6, 65721.505.439 и по документ за собственост - нотариален акт за покупко продажба на недвижими имоти с № 171, том II, дело 326 от 16.05.2014г. на нотариус Мария Динева – нотариус с район на действие района на РС-гр. Харманли, вписан под №419 в Регистъра на Нотариалната камара, вписан в Служба по вписванията към РС – Харманли, с дв. вх. рег. № 1448 от 16.05.2014г, представляващ: НИВА с площ 13.000 дка /тринадесет декара и нула кв.м./ в землището на с.Свирково, общ.Симеоновград, ЕКАТТЕ 65721, категория ШЕСТА, в местността „ЧИТАКА ”, съставляваща имот №100005 /сто хиляди и пет/, при граници: имот №100008, Нива на „Стив-Агрофинанс“ ЕООД, имот №000440, поски път на община Симеоновград (полски пътища), имот №10006, Нива на „Толалт“ ЕООД, имот №000439, поски път на община Симеоновград (полски пътища);

211.**Поземлен имот с идентификатор 65721.100.6** (шестдесет и пет хиляди седемстотин двадесет и едно, точка, сто, точка шест), по кадастралната карта и кадастралните регистри на **с. Свирково**, общ. Симеоновград, област Хасково одобрена със Заповед № РД-18-1467/09.08.2018 г. на ИЗПЪЛНИТЕЛЕН ДИРЕКТОР НА АГКК, Последно изменение на кадастралната карта и кадастралните регистри, засягащо поземления имот е от 27.04.2020г., адрес на поземления имот: с. Свирково, местност “ЧИТАКА”, с площ от 5400 (пет хиляди и четиристотин) кв.м. с трайно предназначение на територията: Земеделска, начин на трайно ползване: Нива, категория на земята: 6 (шеста) категория, стар идентификатор: няма, номер по предходен план: **100006**, съседи 65721.100.5, 65721.100.440, 65721.100.13, 65721.100.7, 65721.505.439 и по документ за собственост - нотариален акт за покупко продажба на недвижими имоти с № 171, том II, дело 326 от 16.05.2014г. на нотариус Мария Динева – нотариус с район на действие района на РС-гр. Харманли, вписан под №419 в Регистъра на Нотариалната камара, вписан в Служба по вписванията към РС – Харманли, с дв. вх. рег. № 1448 от 16.05.2014г, представляващ: НИВА с площ 5.400 дка /пет декара и четиристотин кв.метра/ в землището на с.Свирково, общ.Симеоновград, ЕКАТТЕ 65721, категория ШЕСТА, в местността „ЧИТАКА”, съставляваща имот №100006 /сто хиляди и шест/, при граници: имот №100005, Нива на „Толалт“ ЕООД, имот №000439, поски път на община Симеоновград (полски пътища), имот №10007, Нива на „Толалт“ ЕООД, имот №10013, Нива на „Толалт“ ЕООД, имот №000440, поски път на община Симеоновград (полски пътища);

212.**Поземлен имот с идентификатор 65721.100.7** (шестдесет и пет хиляди седемстотин двадесет и едно, точка, сто, точка седем), по кадастралната карта и кадастралните регистри на **с. Свирково**, общ. Симеоновград, област Хасково одобрена със Заповед № РД-18-1467/09.08.2018 г. на ИЗПЪЛНИТЕЛЕН ДИРЕКТОР НА АГКК, Последно изменение на кадастралната карта и кадастралните регистри, засягащо поземления имот е от 27.04.2020г., адрес на поземления имот: с. Свирково, местност “ЧИТАКА”, с площ от 5099 (пет хиляди деветдесет и девет) кв.м. с трайно предназначение на територията: Земеделска, начин на трайно ползване: Нива, категория на земята: 6 (шеста) категория, стар идентификатор: няма, номер по предходен план: **100007**, съседи 65721.100.6, 65721.100.13, 65721.100.14, 65721.100.9, 65721.505.439 и по документ за собственост - нотариален акт за покупко продажба на недвижими имоти с № 171, том II, дело 326 от 16.05.2014г. на нотариус Мария Динева – нотариус с район на действие района на РС-гр. Харманли, вписан под №419 в Регистъра на Нотариалната камара, вписан в Служба по вписванията към РС – Харманли, с дв. вх. рег. № 1448 от 16.05.2014г, представляващ: НИВА с площ 5.100 дка /пет декара и сто

кв.м./ в землището на с.Свирково, общ.Симеоновград, ЕКАТТЕ 65721, категория ШЕСТА, в местността „ЧИТАКА", съставляваща имот №100007 /сто хиляди и седем/, при граници: имот №100006, Нива на „Толалт" ЕООД, имот №10013, Нива на „Толалт" ЕООД, имот №100014, Нива на „Стив-агрофинанс" ЕООД, имот №100009, Нива на Стойчо Велев Шишманов, имот №000439, поски път на община Симеоновград (полски пътища);

213.**Поземлен имот с идентификатор 65721.100.13** (шестдесет и пет хиляди седемстотин двадесет и едно, точка, сто, точка тринадесет), по кадастралната карта и кадастралните регистри на **с. Свирково**, общ. Симеоновград, област Хасково одобрена със Заповед № РД-18-1467/09.08.2018 г. на ИЗПЪЛНИТЕЛЕН ДИРЕКТОР НА АГКК, Последно изменение на кадастралната карта и кадастралните регистри, засягащо поземления имот е от 27.04.2020г., адрес на поземления имот: с. Свирково, местност "ЧИТАКА", с площ от 2200 (две хиляди и двеста) кв.м. с трайно предназначение на територията: Земеделска, начин на трайно ползване: Нива, категория на земята: 6 (шеста) категория, стар идентификатор: няма, номер по предходен план: **100013**, съседи 65721.100.440, 65721.100.14, 65721.100.7, 65721.100.6 и по документ за собственост - нотариален акт за покупко продажба на недвижими имоти с № 171, том II, дело 326 от 16.05.2014г. на нотариус Мария Динева – нотариус с район на действие района на РС-гр. Харманли, вписан под №419 в Регистъра на Нотариалната камара, вписан в Служба по вписванията към РС – Харманли, с дв. вх. рег. № 1448 от 16.05.2014г, представляващ: НИВА с площ 2.200 дка /два декара и двеста кв.метра/ в землището на с.Свирково, общ. Симеоновград, ЕКАТТЕ 65721, категория ШЕСТА, в местността „ЧИТАКА", съставляваща имот №100013 /сто хиляди и тринадесет/, при граници: имот №100006, Нива на „Толалт" ЕООД, имот №100007, Нива на „Толалт" ЕООД, имот №100014, Нива на „Стив-агрофинанс" ЕООД, имот №000440, поски път на община Симеоновград (полски пътища);

214.**Поземлен имот с идентификатор 65721.101.3** (шестдесет и пет хиляди седемстотин двадесет и едно, точка, сто и едно, точка три), по кадастралната карта и кадастралните регистри на **с. Свирково**, общ. Симеоновград, област Хасково одобрена със Заповед № РД-18-1467/09.08.2018 г. на ИЗПЪЛНИТЕЛЕН ДИРЕКТОР НА АГКК, Последно изменение на кадастралната карта и кадастралните регистри, засягащо поземления имот е от 27.04.2020г., адрес на поземления имот: с. Свирково, местност "КОЛВАР ДЕРЕ", с площ от 7500 (седем хиляди и петстотин) кв.м. с трайно предназначение на територията: Земеделска, начин на трайно ползване: Изоставена орна земя, категория на земята: 6 (шеста) категория, стар идентификатор: няма, номер по предходен план: **101003**, съседи 65721.101.2, 65721.101.8, 65721.101.9, 65721.101.6, 65721.101.4, 65721.100.440, 65721.101.1 и по документ за собственост - нотариален акт за покупко продажба на недвижими имоти с № 171, том II, дело 326 от 16.05.2014г. на нотариус Мария Динева – нотариус с район на действие района на РС-гр. Харманли, вписан под №419 в Регистъра на Нотариалната камара, вписан в Служба по вписванията към РС – Харманли, с дв. вх. рег. № 1448 от 16.05.2014г, представляващ: НИВА с площ 7.500 дка /седем декара и петстотин кв.м./ в землището на с.Свирково, общ.Симеоновград, ЕКАТТЕ 65721, категория ШЕСТА, в местността „КОЛВАР ДЕРЕ", съставляваща имот №101003 /сто и една хиляди и три/, при граници: имот №101002, изоставена нива на насл.на Пеню Паскалев Пенев, имот №101001, Изоставена нива на насл.на Коста Гочев Желев, имот №000440, поски път на община Симеоновград (полски пътища), имот №101004, Изоставена нива на Янко Бонев Топалов, имот №101009, Изоставена нива на Нико Митев Колев, имот №101009, Изоставена нива на „Адванс терафонд-АДСИЦ", имот №101008, Нива на „Агроенерджи" АДСИЦ;

215.**Поземлеи имот с идентификатор 65721.102.2** (шестдесет и пет хиляди седемстотин двадесет и едно, точка, сто и две, точка две), по кадастралната карта и кадастралните регистри на **с. Свирково**, общ. Симеоновград, област Хасково одобрена със Заповед № РД-18-1467/09.08.2018 г. на ИЗПЪЛНИТЕЛЕН ДИРЕКТОР НА АГКК, Последно изменение на кадастралната карта и кадастралните регистри, засягащо поземления имот е от 27.04.2020г., адрес на поземления имот: с. Свирково, местност "КОЛВАР ДЕРЕ", с площ от 4000 (четири хиляди) кв.м. с трайно предназначение на територията: Земеделска, начин на трайно ползване: Нива, категория на земята: 6 (шеста) категория, стар идентификатор: няма, номер по предходен план: **102002**, съседи 65721.102.455, 65721.102.3, 65721.102.382,

65721.102.1, 65721.147.436 и по документ за собственост - нотариален акт за покупко продажба на недвижими имоти с № 171, том II, дело 326 от 16.05.2014г. на нотариус Мария Динева – нотариус с район на действие района на РС-гр. Харманли, вписан под №419 в Регистъра на Нотариалната камара, вписан в Служба по вписванията към РС – Харманли, с дв. вх. рег. № 1448 от 16.05.2014г, представляващ: НИВА с площ 4.000 дка /четири декара и нула кв.м./ в землището на с.Свирково, общ.Симеоновград, ЕКАТТЕ 65721, категория ШЕСТА, в местността „КОЛВАР ДЕРЕ", съставляваща имот №102002 /сто и две хиляди и две/, при граници: имот №102003, Нива на „Адванс терафонд-АДСИЦ", имот №000436, поски път на община Симеоновград (полски пътища), имот №102001, Нива на Христо Желязков Чолаков, имот №000382, поски път на община Симеоновград (полски пътища), имот №000455, поски път на община Симеоновград (полски пътища);

216.**Поземлен имот с идентификатор 65721.102.13** (шестдесет и пет хиляди седемстотин двадесет и едно, точка, сто и две, точка тринадесет), по кадастралната карта и кадастралните регистри на **с. Свирково**, общ. Симеоновград, област Хасково одобрена със Заповед № РД-18-1467/09.08.2018 г. на ИЗПЪЛНИТЕЛЕН ДИРЕКТОР НА АГКК, Последно изменение на кадастралната карта и кадастралните регистри, засягащо поземления имот е от 27.04.2020г., адрес на поземления имот: с. Свирково, местност "КОЛВАР ДЕРЕ", с площ от 3500 (три хиляди и петстотин) кв.м. с трайно предназначение на територията: Земеделска, начин на трайно ползване: Нива, категория на земята: 6 (шеста) категория, стар идентификатор: няма, номер по предходен план: **102013**, съседи 65721.102.12, 65721.102.458, 65721.102.14, 65721.102.469 и по документ за собственост - нотариален акт за покупко продажба на недвижими имоти с № 171, том II, дело 326 от 16.05.2014г. на нотариус Мария Динева – нотариус с район на действие района на РС-гр. Харманли, вписан под №419 в Регистъра на Нотариалната камара, вписан в Служба по вписванията към РС – Харманли, с дв. вх. рег. № 1448 от 16.05.2014г, представляващ: НИВА с площ 3.500 дка /три декара и петстотин кв.м./ в землището на с.Свирково, общ.Симеоновград, ЕКАТТЕ 65721, категория ШЕСТА, в местността „КОЛВАР ДЕРЕ", съставляваща имот №102013 /сто и две хиляди и тринадесет/, при граници: имот №102014, Нива на „Толалт" ЕООД, имот №000469, поски път на община Симеоновград (полски пътища), имот №102012, Нива на Стойчо Велев Шишманов, имот №000458, Пасище с храсти, земи по чл.19 от ЗСПЗЗ;

217.**Поземлен имот с идентификатор 65721.102.14** (шестдесет и пет хиляди седемстотин двадесет и едно, точка, сто и две, точка четиринадесет), по кадастралната карта и кадастралните регистри на **с. Свирково**, общ. Симеоновград, област Хасково одобрена със Заповед № РД-18-1467/09.08.2018 г. на ИЗПЪЛНИТЕЛЕН ДИРЕКТОР НА АГКК, Последно изменение на кадастралната карта и кадастралните регистри, засягащо поземления имот е от 27.04.2020г., адрес на поземления имот: с. Свирково, местност "КОЛВАР ДЕРЕ", с площ от 2999 (две хиляди деветстотин деветдесет и девет) кв.м. с трайно предназначение на територията: Земеделска, начин на трайно ползване: Нива, категория на земята: 6 (шеста) категория, стар идентификатор: няма, номер по предходен план: **102014**, съседи 65721.102.13, 65721.102.458, 65721.102.15, 65721.102.469 и по документ за собственост - нотариален акт за покупко продажба на недвижими имоти с № 171, том II, дело 326 от 16.05.2014г. на нотариус Мария Динева – нотариус с район на действие района на РС-гр. Харманли, вписан под №419 в Регистъра на Нотариалната камара, вписан в Служба по вписванията към РС – Харманли, с дв. вх. рег. № 1448 от 16.05.2014г, представляващ: НИВА с площ 3.000 дка /три декара и нула кв.м./ в землището на с. Свирково, общ. Симеоновград, ЕКАТТЕ 65721, категория ШЕСТА, в местността „КОЛВАР ДЕРЕ", съставляваща имот №102014 /сто и две хиляди и четиринадесет/, при граници: имот №102015, Нива на Георги Бойчев Брацов, №000458, Пасище с храсти, земи по чл.19 от ЗСПЗЗ, имот №102013, Нива на „Толалт" ЕООД, имот №000469, поски път на община Симеоновград (полски пътища);

218.**Поземлен имот с идентификатор 65721.103.1** (шестдесет и пет хиляди седемстотин двадесет и едно, точка, сто и три, точка едно), по кадастралната карта и кадастралните регистри на **с. Свирково**, общ. Симеоновград, област Хасково одобрена със Заповед № РД-18-1467/09.08.2018 г. на ИЗПЪЛНИТЕЛЕН ДИРЕКТОР НА АГКК, Последно изменение на кадастралната карта и кадастралните регистри, засягащо поземления имот е от 27.04.2020г., адрес на поземления имот: с. Свирково, местност "КОЛВАР ДЕРЕ", с площ от

2701 (две хиляди седемстоти и един) кв.м. с трайно предназначение на територията: Земеделска, начин на трайно ползване: Нива, категория на земята: 6 (шеста) категория, стар идентификатор: няма, номер по предходен план: **103001**, съседи 65721.505.2, 65721.103.480, 65721.103.2, 65721.103.452 и по документ за собственост - нотариален акт за покупко продажба на недвижими имоти с № 171, том II, дело 326 от 16.05.2014г. на нотариус Мария Динева – нотариус с район на действие района на РС-гр. Харманли, вписан под №419 в Регистъра на Нотариалната камара, вписан в Служба по вписванията към РС – Харманли, с дв. вх. рег. № 1448 от 16.05.2014г, представляващ: НИВА с площ 2.701 дка /два декара и седемстотин и един кв.м./ в землището на с.Свирково, общ.Симеоновград, ЕКАТТЕ 65721, категория ШЕСТА, в местността „КОЛВАР ДЕРЕ", съставляваща имот №103001 /сто и три хиляди и едно/, при граници: имот №103002, Нива на „Адванс терафонд-АДСИЦ", имот№505002, Широколистна гора на Кметство село Свирково, имот №000452, Язовир на община Симеоновград (водоеми и канали), имот №505002, Широколистна гора на Кметство село Свирково, имот №000480, поски път на община Симеоновград (полски пътища);

219.**Поземлен имот с идентификатор 65721.109.17** (шестдесет и пет хиляди седемстотин двадесет и едно, точка, сто и девет, точка седемнадесет), по кадастралната карта и кадастралните регистри на **с. Свирково**, общ. Симеоновград, област Хасково одобреиа със Заповед № РД-18-1467/09.08.2018г. на ИЗПЪЛНИТЕЛЕН ДИРЕКТОР НА АГКК, Последно изменение на кадастралната карта и кадастралните регистри, засягащо поземления имот е от 27.04.2020г., адрес на поземления имот: с. Свирково, местност "КЬОЙ ЕРИ", с площ от 1003 (хиляда и три) кв.м. с трайно предназначение на територията: Земеделска, начин на трайно ползване: Нива, категория на земята: 5 (пета) категория, стар идентификатор: няма, номер по предходен план: **109017**, съседи 65721.109.27, 65721.109.25, 65721.109.92, 65721.109.91 и по документ за собственост - нотариален акт за покупко продажба на недвижими имоти с № 171, том II, дело 326 от 16.05.2014г. на нотариус Мария Динева – нотариус с район на действие района на РС-гр. Харманли, вписан под №419 в Регистъра на Нотариалната камара, вписан в Служба по вписванията към РС – Харманли, с дв. вх. рег. № 1448 от 16.05.2014г, представляващ: НИВА с площ 1.005 дка /един декар и пет кв.м./ в землището на с.Свирково, общ.Симеоновград, ЕКАТТЕ 65721, категория ШЕСТА, в местността „КЬОЙ ЕРИ", съставляваща имот №109017 /сто и девет хиляди и седемнадесет/, при граници: имот №109027, Нива на Иван Стефанов Петков, имот №109025, Нива на Петър Георгиев Ганев и др., имот №000092, полски път на община Симеоновград (полски пътища), имот №000091, полски път на община Симеоновград (полски пътища);

220.**Поземлен имот с идентификатор 65721.109.29** (шестдесет и пет хиляди седемстотин двадесет и едно, точка, сто и девет, точка двадесет и девет), по кадастралната карта и кадастралните регистри на **с. Свирково**, общ. Симеоновград, област Хасково одобрена със Заповед № РД-18-1467/09.08.2018г. на ИЗПЪЛНИТЕЛЕН ДИРЕКТОР НА АГКК, Последно изменение на кадастралната карта и кадастралните регистри, засягащо поземления имот е от 27.04.2020г., адрес на поземления имот: с. Свирково, местност "КЬОЙ ЕРИ", с площ от 2300 (две хиляди и триста) кв.м. с трайно предназначение на територията: Земеделска, начин на трайно ползване: Нива, категория на земята: 5 (пета) категория, стар идентификатор: няма, номер по предходен план: **109029**, съседи 65721.109.91, 65721.109.37, 65721.109.11, 65721.109.10 и по документ за собственост - нотариален акт за покупко продажба на недвижими имоти с № 171, том II, дело 326 от 16.05.2014г. на нотариус Мария Динева – нотариус с район на действие района на РС-гр. Харманли, вписан под №419 в Регистъра на Нотариалната камара, вписан в Служба по вписванията към РС – Харманли, с дв. вх. рег. № 1448 от 16.05.2014г, представляващ: НИВА с площ 2.300 дка /два декара и триста кв.м./ в землището на с.Свирково, общ.Симеоновград, ЕКАТТЕ 65721, категория ПЕТА, в местността „КЬОЙ ЕРИ", съставляваща имот №109029 /сто и девет хиляди и двадесет и девет/, при граници: имот №109010, Нива на Пенка Златинова Желязкова, имот №109016, Нива на Гочка Василева Иванова, имот №109011, Нива на „Адванс терафонд-АДСИЦ", имот №000091, полски път на община Симеоновград (полски пътища);

221.**Поземлен имот с идентификатор 65721.109.30** (шестдесет и пет хиляди седемстотин двадесет и едно, точка, сто и девет, точка тридесет), по кадастралната карта и кадастралните регистри на **с. Свирково**, общ. Симеоновград, област Хасково одобрена със

Заповед № РД-18-1467/09.08.2018 г. на ИЗПЪЛНИТЕЛЕН ДИРЕКТОР НА АГКК, Последно изменение на кадастралната карта и кадастралните регистри, засягащо поземления имот е от 27.04.2020г., адрес на поземления имот: с. Свирково, местност "КЬОЙ ЕРИ", с площ от 2999 (две хиляди деветстотин деветдесет и девет) кв.м. с трайно предназначение на територията: Земеделска, начин на трайно ползване: Нива, категория на земята: 5 (пета) категория, стар идентификатор: няма, номер по предходен план: **109030**, съседи 65721.506.2, 65721.109.31, 65721.109.32, 65721.109.92 и по документ за собственост - нотариален акт за покупко продажба на недвижими имоти с № 171, том II, дело 326 от 16.05.2014г. на нотариус Мария Динева – нотариус с район на действие района на РС-гр. Харманли, вписан под №419 в Регистъра на Нотариалната камара, вписан в Служба по вписванията към РС – Харманли, с дв. вх. рег. № 1448 от 16.05.2014г, представляващ: НИВА с площ 3.000 дка /три декара и нула кв.м./ в землището на с.Свирково, общ.Симеоновград, ЕКАТТЕ 65721, категория ПЕТА, в местността „КЬОЙ ЕРИ", съставляваща имот №109030 /сто и девет хиляди и тридесет/, при граници: имот №109031, Нива на Лозка Бонева Матишева, имот №000092, полски път на община Симеоновград (полски пътища), имот № 506002, Широколистна гора на Кметство село Свирково;

222.**Поземлен имот с идентификатор 65721.111.12** (шестдесет и пет хиляди седемстотин двадесет и едно, точка, сто и единадесет, точка дванадесет), по кадастралната карта и кадастралните регистри на **с. Свирково**, общ. Симеоновград, област Хасково одобрена със Заповед № РД-18-1467/09.08.2018 г. на ИЗПЪЛНИТЕЛЕН ДИРЕКТОР НА АГКК, Последно изменение на кадастралната карта и кадастралните регистри, засягащо поземления имот е от 27.04.2020г., адрес на поземления имот: с. Свирково, местност "ДЮЗ МЕШЕ", с площ от 8700 (осем хиляди и седемстотин) кв.м. с трайно предназначение на територията: Земеделска, начин на трайно ползване: Нива, категория на земята: 5 (пета) категория, стар идентификатор: няма, номер по предходен план: **111012**, съседи 65721.111.404, 65721.111.13, 65721.111.11, 65721.111.2 и по документ за собственост - нотариален акт за покупко продажба на недвижими имоти с № 171, том II, дело 326 от 16.05.2014г. на нотариус Мария Динева – нотариус с район на действие района на РС-гр. Харманли, вписан под №419 в Регистъра на Нотариалната камара, вписан в Служба по вписванията към РС – Харманли, с дв. вх. рег. № 1448 от 16.05.2014г, представляващ: НИВА с площ 8.700 дка /осем декара и седемстотин кв.м./ в землището на с.Свирково, общ.Симеоновград, ЕКАТТЕ 65721, категория ПЕТА, в местността „ДЮЗ МЕШЕ", съставляваща имот №111012 /сто и единадесет хиляди и дванадесет/, при граници: имот №111013, Нива на Генчо Тодоров Стоянов, имот №000404, полски път на община Симеоновград (полски пътища), имот № 111011, Нива на Нико Стоев Делев, имот №111002, Нива на „Витевинея" ООД;

223.**Поземлеи имот с идентификатор 65721.111.26** (шестдесет и пет хиляди седемстотин двадесет и едно, точка, сто и единадесет, точка двадесет и шест), по кадастралната карта и кадастралните регистри на **с. Свирково**, общ. Симеоновград, област Хасково одобрена със Заповед № РД-18-1467/09.08.2018г. на ИЗПЪЛНИТЕЛЕН ДИРЕКТОР НА АГКК, Последно изменение на кадастралната карта и кадастралните регистри, засягащо поземления имот е от 27.04.2020г., адрес на поземления имот: с. Свирково, местност "ДЮЗ МЕШЕ", с площ от 4999 (четири хиляди деветстотин деветдесет и девет) кв.м. с трайно предназначение на територията: Земеделска, начин на трайно ползване: Нива, категория на земята: 5 (пета) категория, стар идентификатор: няма, номер по предходен план: **111026**, съседи 65721.111.404, 65721.111.27, 65721.111.37, 65721.111.25 и по документ за собственост - нотариален акт за покупко продажба на недвижими имоти с № 171, том II, дело 326 от 16.05.2014г. на нотариус Мария Динева – нотариус с район на действие района на РС-гр. Харманли, вписан под №419 в Регистъра на Нотариалната камара, вписан в Служба по вписванията към РС – Харманли, с дв. вх. рег. № 1448 от 16.05.2014г, представляващ: НИВА с площ 4.998 дка /четири декара и деветстотин деветдесет и осем кв.м./ в землището на с.Свирково, общ.Симеоновград, ЕКАТТЕ 65721, категория ПЕТА, в местността „ДЮЗ МЕШЕ", съставляваща имот №111026 /сто и единадесет хиляди и двадесет и шест/, при граници: имот №111025, Нива на „Адванс терафонд-АДСИЦ", имот №111037, Нива на

Коста Василев Костов и др., имот №111027, Нива на Пеньо Сталев Костов, имот №000404, полски път на община Симеоновград (полски пътища);

224.**Поземлен имот с идентифнкатор 65721.113.10** (шестдесет и пет хиляди седемстотин двадесет и едно, точка, сто и тринадесет, точка десет), по кадастралната карта и кадастралните регистри на **с. Свирково**, общ. Симеоновград, област Хасково одобрена със Заповед № РД-18-1467/09.08.2018г. на ИЗПЪЛНИТЕЛЕН ДИРЕКТОР НА АГКК, Последно изменение на кадастралната карта и кадастралните регистри, засягащо поземления имот е от 27.04.2020г., адрес на поземления имот: с. Свирково, местност "УЗУН БАИР", с площ от 3898 (три хиляди осемстотин деветдесет и осем) кв.м. с трайно предназначение на територията: Земеделска, начин на трайно ползване: Нива, категория на земята: 4 (четвърта) категория, стар идентификатор: няма, номер по предходен план: **113010**, съседи 65721.113.11, 65721.113.28, 65721.113.27, 65721.113.12, 65721.113.21, 65721.113.20, 65721.113.9, 65721.113.406 и по документ за собственост - нотариален акт за покупко продажба на недвижими имоти с № 171, том II, дело 326 от 16.05.2014г. на нотариус Мария Динева – нотариус с район на действие района на РС-гр. Харманли, вписан под №419 в Регистъра на Нотариалната камара, вписан в Служба по вписванията към РС – Харманли, с дв. вх. рег. № 1448 от 16.05.2014г, представляващ: НИВА с площ 3.899 дка /три декара и осемстотин деветдесет и девет кв.м./ в землището на с.Свирково, общ.Симеоновград, ЕКАТТЕ 65721, категория ЧЕТВЪРТА, в местността „УЗУН БАИР", съставляваща имот №113010 /сто и тринадесет хиляди и десет/, при граници: имот №113009, Нива на Енчо Василев Ванчев, имот №113020, Нива на Нико Митев Колев, имот №113021, Нива на Дина Генева Шарланова, имот №113012, Нива на насл.на Ради Колев Аков, имот №113027, Нива на Иванка Стратиева Тилева, имот №113028, Нива на Деля Динчев Делева, имот №113011, нива на „Адванс терафонд-АДСИЦ", имот №111037, имот №000406, полски път на община Симеоновград (полски пътища);

225.**Поземлен имот с идентификатор 65721.113.16** (шестдесет и пет хиляди седемстотин двадесет и едно, точка, сто и тринадесет, точка шестнадесет), по кадастралната карта и кадастралните регистри на **с. Свирково**, общ. Симеоновград, област Хасково одобрена със Заповед № РД-18-1467/09.08.2018г. на ИЗПЪЛНИТЕЛЕН ДИРЕКТОР НА АГКК, Последно изменение на кадастралната карта и кадастралните регистри, засягащо поземления имот е от 27.04.2020г., адрес на поземления имот: с. Свирково, местност "УЗУН БАИР", с площ от 3799 (три хиляди седемстотин деветдесет и девет) кв.м. с трайно предназначение на територията: Земеделска, начин на трайно ползване: Нива, категория на земята: 4 (четвърта) категория, стар идентификатор: няма, номер по предходен план: **113016**, съседи 65721.113.5, 65721.113.7, 65721.113.405, 65721.113.17, 65721.113.15 и по документ за собственост - нотариален акт за покупко продажба на недвижими имоти с № 171, том II, дело 326 от 16.05.2014г. на нотариус Мария Динева – нотариус с район на действие района на РС-гр. Харманли, вписан под №419 в Регистъра на Нотариалната камара, вписан в Служба по вписванията към РС – Харманли, с дв. вх. рег. № 1448 от 16.05.2014г, представляващ: НИВА с площ 3.800 дка /три декара и осемстотин кв.метра/ в землището на с.Свирково, общ.Симеоновград, ЕКАТТЕ 65721, категория ЧЕТВЪРТА, в местността „УЗУН БАИР", съставляваща имот №113016 /сто и тринадесет хиляди и шестнадесет/, при граници: имот №000405, полски път на община Симеоновград (полски пътища), имот №113017, Нива на „Стив-Агрофинанс" ЕООД, имот №113007, нива на „Адванс терафонд-АДСИЦ", имот №113005, нива на „Адванс терафонд-АДСИЦ", имот №113015, Нива на Костадин Кръстев Ангелов;

226.**Поземлеи имот с идентификатор 65721.113.18** (шестдесет и пет хиляди седемстотин двадесет и едно, точка, сто и тринадесет, точка осемнадесет), по кадастралната карта и кадастралните регистри на **с. Свирково**, общ. Симеоновград, област Хасково одобрена със Заповед № РД-18-1467/09.08.2018г. на ИЗПЪЛНИТЕЛЕН ДИРЕКТОР НА АГКК, Последно изменение на кадастралната карта и кадастралните регистри, засягащо поземления имот е от 27.04.2020г., адрес на поземления имот: с. Свирково, местност "УЗУН БАИР", с площ от 6000 (шест хиляди) кв.м. с трайно предназначение на територията: Земеделска, начин на трайно ползване: Нива, категория на земята: 4 (четвърта) категория, стар идентификатор: няма, номер по предходен план: **113018**, съседи 65721.113.8,

65721.113.405, 65721.113.19, 65721.113.17 и по документ за собственост - нотариален акт за покупко продажба на недвижими имоти с № 171, том II, дело 326 от 16.05.2014г. на нотариус Мария Динева – нотариус с район на действие района на РС-гр. Харманли, вписан под №419 в Регистъра на Нотариалната камара, вписан в Служба по вписванията към РС – Харманли, с дв. вх. рег. № 1448 от 16.05.2014г, представляващ: НИВА с площ 6.000 дка /шеста декара и нула кв.м./ в землището на с.Свирково, общ.Симеоновград, ЕКАТТЕ 65721, категория ЧЕТВЪРТА, в местността „УЗУН БАИР", съставляваща имот №113018 /сто и тринадесет хиляди и осемнадесет/, при граници:имот №113008, Нива на Владимир Василев Ванчев, имот №113017, Нива на „Стив-Агрофинанс" ЕООД, имот №000405, полски път на община Симеоновград (полски пътища), имот №113019, нива на насл.на Динко Марков Шишманов;

227.**Поземлен имот с идентификатор 65721.115.6** (шестдесет и пет хиляди седемстотин двадесет и едно, точка, сто и петнадесет, точка шест), по кадастралната карта и кадастралните регистри на **с. Свирково**, общ. Симеоновград, област Хасково одобрена със Заповед № РД-18-1467/09.08.2018 г. на ИЗПЪЛНИТЕЛЕН ДИРЕКТОР НА АГКК, Последно изменение на кадастралната карта и кадастралните регистри, засягащо поземления имот е от 27.04.2020г., адрес на поземления имот: с. Свирково, местност "УЗУН БАИР", с площ от 2499 (две хиляди четиристотин деветдесет и девет) кв.м. с трайно предназначение на територията: Земеделска, начин на трайно ползване: Нива, категория на земята: 4 (четвърта) категория, стар идентификатор: няма, номер по предходен план: **115006**, съседи 65721.115.7, 65721.115.5, 65721.115.414 и по документ за собственост - нотариален акт за покупко продажба на недвижими имоти с № 171, том II, дело 326 от 16.05.2014г. на нотариус Мария Динева – нотариус с район на действие района на РС-гр. Харманли, вписан под №419 в Регистъра на Нотариалната камара, вписан в Служба по вписванията към РС – Харманли, с дв. вх. рег. № 1448 от 16.05.2014г, представляващ: НИВА с площ 2.500 дка /два декара и петстотин кв.м./ в землището на с.Свирково, общ.Симеоновград, ЕКАТТЕ 65721, категория ЧЕТВЪРТА, в местността „УЗУН БАИР", съставляваща имот №115006 /сто и петнадесет хиляди и шест/, при граници: имот №115007, Нива на „Адванс терафонд-АДСИЦ", имот №115005, Нива на „Адванс терафонд-АДСИЦ", имот №000414, полски път на Община Симеоновград (полски пътища).

228. **Поземлен имот с идентификатор 65721.119.6** (шестдесет и пет хиляди седемстотин двадесет и едно, точка, сто и деветнадесет, точка шест), по кадастралната карта и кадастралните регистри на **с. Свирково**, общ. Симеоновград, област Хасково одобрена със Заповед № РД-18-1467/09.08.2018 г. на ИЗПЪЛНИТЕЛЕН ДИРЕКТОР НА АГКК, Последно изменение на кадастралната карта и кадастралните регистри, засягащо поземления имот е от 27.04.2020г., адрес на поземления имот: с. Свирково, местност "МУСЛУКА", с площ от 3301 (три хиляди триста и един) кв.м. с трайно предназначение на територията: Земеделска, начин на трайно ползване: Нива, категория на земята: 4 (четвърта) категория, стар идентификатор: няма, номер по предходен план: **119006**, съседи 65721.119.419, 65721.119.7, 65721.119.19, 65721.119.18, 65721.119.5 и по документ за собственост - нотариален акт за покупко продажба на недвижими имоти с № 171, том II, дело 326 от 16.05.2014г. на нотариус Мария Динева – нотариус с район на действие района на РС-гр. Харманли, вписан под №419 в Регистъра на Нотариалната камара, вписан в Служба по вписванията към РС – Харманли, с дв. вх. рег. № 1448 от 16.05.2014г, представляващ: НИВА с площ 3.301 дка /три декара и триста и един кв.м./ в землището на с.Свирково, общ.Симеоновград, ЕКАТТЕ 65721, категория ЧЕТВЪРТА, в местността „МУСЛУКА", съставляваща имот №119006 /сто и деветнадесет хиляди и шест/, при граници: имот №119007, Нива на Маргарита Станкова Тодорова, имот №119019, Нива на „Адванс терафонд-АДСИЦ", имот №119018, Нива на Георги Атанасов Трифонов, имот №000419, полски път на община Симеоновград (полски пътища);

229. **Поземлен имот с идентнфнкатор 65721.119.11** (шестдесет и пет хиляди седемстотин двадесет и едно, точка, сто и деветнадесет, точка единадесет), по кадастралната карта и кадастралните регистри на **с. Свирково**, общ. Симеоновград, област Хасково одобрена със Заповед № РД-18-1467/09.08.2018г. на ИЗПЪЛНИТЕЛЕН ДИРЕКТОР НА АГКК, Последно изменение на кадастралната карта и кадастралните регистри, засягащо поземления имот е от 27.04.2020г., адрес на поземления имот: с. Свирково, местност

"МУСЛУКА", с площ от 3000 (три хиляди) кв.м. с трайно предназначение на територията: Земеделска, начин на трайно ползване: Нива, категория на земята: 4 (четвърта) категория, стар идентификатор: няма, номер по предходен план: **119011**, съседи 65721.119.22, 65721.119.21, 65721.119.10, 65721.119.419 и по документ за собственост - нотариален акт за покупко продажба на недвижими имоти с № 171, том II, дело 326 от 16.05.2014г. на нотариус Мария Динева – нотариус с район на действие района на РС-гр. Харманли, вписан под №419 в Регистъра на Нотариалната камара, вписан в Служба по вписванията към РС – Харманли, с дв. вх. рег. № 1448 от 16.05.2014г, представляващ: НИВА с площ 3.000 дка /три декара и нула кв.м./ в землището на с. Свирково, общ. Симеоновград, ЕКАТТЕ 65721, категория ЧЕТВЪРТА, в местността „МУСЛУКА", съставляваща имот №119011 /сто и деветнадесет хиляди и единадесет/, при граници: имот №119010, Нива на „Уайн етсетера" ООД, имот №119022, Нива на „Стив-агрофинанс" ЕООД, имот №000419, полски път на община Симеоновград (полски пътища);

230. **Поземлен имот с идентификатор 65721.120.12** (шестдесет и пет хиляди седемстотин двадесет и едно, точка, сто и двадесет, точка, дванадесет), по кадастралната карта и кадастралните регистри на **с. Свирково**, общ. Симеоновград, област Хасково одобрена със Заповед № РД-18-1467/09.08.2018г. на ИЗПЪЛНИТЕЛЕН ДИРЕКТОР НА АГКК, Последно изменение на кадастралната карта и кадастралните регистри, засягащо поземления имот е от 27.04.2020г., адрес на поземления имот: с. Свирково, местност "МУСЛУКА", с площ от 3000 (три хиляди) кв.м. с трайно предназначение на територията: Земеделска, начин на трайно ползване: Нива, категория на земята: 4 (четвърта) категория, стар идентификатор: няма, номер по предходен план: **120012**, съседи 65721.120.5, 65721.120.6, 65721.120.13, 65721.113.406, 65721.120.11 и по документ за собственост - нотариален акт за покупко продажба на недвижими имоти с № 171, том II, дело 326 от 16.05.2014г. на нотариус Мария Динева – нотариус с район на действие района на РС-гр. Харманли, вписан под №419 в Регистъра на Нотариалната камара, вписан в Служба по вписванията към РС – Харманли, с дв. вх. рег. № 1448 от 16.05.2014г, представляващ: НИВА с площ 3.000 дка /три декара и нула кв.м./ в землището на с.Свирково, общ.Симеоновград, ЕКАТТЕ 65721, категория ЧЕТВЪРТА, в местността „МУСЛУКА", съставляваща имот №120012 /сто и двадесет хиляди и дванадесет/, при граници: имот №120013, Нива на Димана Димова Тодорова, имот №000406, полски път на община Симеоновград (полски пътища), имот №120011, Нива на Курто Тонев Жеков, имот №120005, Нива на Господин Тодоров Куманов, имот № 120006, Нива на Георги Иванов Георгиев;

231.**Поземлеи имот с идентификатор 65721.121.1** (шестдесет и пет хиляди седемстотин двадесет и едно, точка, сто двадесет и едно, точка едно), по кадастралната карта и кадастралните регистри на **с. Свирково**, общ. Симеоновград, област Хасково одобрена със Заповед № РД-18-1467/09.08.2018г. на ИЗПЪЛНИТЕЛЕН ДИРЕКТОР НА АГКК, Последно изменение на кадастралната карта и кадастралните регистри, засягащо поземления имот е от 27.04.2020г., адрес на поземления имот: с. Свирково, местност "МУСЛУКА", с площ от 4601 (четири хиляди шестстотин и един) кв.м. с трайно предназначение на територията: Земеделска, начин на трайно ползване: Нива, категория на земята: 4 (четвърта) категория, стар идентификатор: няма, номер по предходен план: **121001**, съседи 65721.121.2, 65721.121.11, 65721.506.417 и по документ за собственост - нотариален акт за покупко продажба на недвижими имоти с № 171, том II, дело 326 от 16.05.2014г. на нотариус Мария Динева – нотариус с район на действие района на РС-гр. Харманли, вписан под №419 в Регистъра на Нотариалната камара, вписан в Служба по вписванията към РС – Харманли, с дв. вх. рег. № 1448 от 16.05.2014г, представляващ: НИВА с площ 4.602 дка /четири декара и шестстотин и два кв.метра/ в землището на с.Свирково, общ.Симеоновград, ЕКАТТЕ 65721, категория ЧЕТВЪРТА, в местността „МУСЛУКА", съставляваща имот №121001 /сто двадесет и една хиляди и едно/, при граници: имот №121002, Нива на Пеньо Сталев Костов, имот №000417, полски път на община Симеоновград (полски пътища), имот №121011, Нива на „Стив-Агрофинанс" ЕООД;

232.**Поземлен имот с ндентификатор 65721.121.8** (шестдесет и пет хиляди седемстотин двадесет и едно, точка, сто двадесет и едно, точка осем), по кадастралната карта и кадастралните регистри на **с. Свирково**, общ. Симеоновград, област Хасково одобрена със

Заповед № РД-18-1467/09.08.2018г. на ИЗПЪЛНИТЕЛЕН ДИРЕКТОР НА АГКК, Последно изменение на кадастралната карта и кадастралните регистри, засягащо поземления имот е от 27.04.2020г., адрес на поземления имот: с. Свирково, местност "МУСЛУКА", с площ от 3499 (три хиляди четиристотин деветдесет и девет) кв.м. с трайно предназначение на територията: Земеделска, начин на трайно ползване: Нива, категория на земята: 4 (четвърта) категория, стар идентификатор: няма, номер по предходен план: **121008**, съседи 65721.121.9, 65721.121.20, 65721.121.26, 65721.121.418 и по документ за собственост - нотариален акт за покупко продажба на недвижими имоти с № 171, том II, дело 326 от 16.05.2014г. на нотариус Мария Динева – нотариус с район на действие района на РС-гр. Харманли, вписан под №419 в Регистъра на Нотариалната камара, вписан в Служба по вписванията към РС – Харманли, с дв. вх. рег. № 1448 от 16.05.2014г, представляващ: НИВА с площ 3.499 дка /три декара и четиристотин деветдесет и девет кв.метра/ в землището на с.Свирково, общ.Симеоновград, ЕКАТТЕ 65721, категория ЧЕТВЪРТА, в местността „МУСЛУКА", съставляваща имот №121008 /сто двадесет и една хиляди и осем/, при граници: имот №121009, Нива на „Адванс терафонд- АДСИЦ", имот №121020, Нива на Иван Атанасов Иванов, имот №121019, Нива на Боньо Петров Карабонев, имот №121007, Нива на „Стив-Агрофинанс" ЕООД, имот №000418, полски път на община Симеоновград (полски пътища);

233.**Поземлен имот с идентификатор 65721.123.24** (шестдесет и пет хиляди седемстотин двадесет и едно, точка, сто двадесет и три, точка, двадесет и четири), по кадастралната карта и кадастралните регистри на **с. Свирково**, общ. Симеоновград, област Хасково одобрена със Заповед № РД-18-1467/09.08.2018г. на ИЗПЪЛНИТЕЛЕН ДИРЕКТОР НА АГКК, Последно изменение на кадастралната карта и кадастралните регистри, засягащо поземления имот е от 27.04.2020г., адрес на поземления имот: с. Свирково, местност "БЮКЯ", с площ от 11499 (единадесет хиляди четиристотин деветдесет и девет) кв.м. с трайно предназначение на територията: Земеделска, начин на трайно ползване: Нива, категория на земята: 6 (шеста) категория, стар идентификатор: няма, номер по предходен план: **123024**, съседи 65721.123.34, 65721.123.211, 65721.123.23, 65721.123.5, 65721.123.6, 65721.123.7, 65721.123.8 и по документ за собственост - нотариален акт за покупко продажба на недвижими имоти с № 171, том II, дело 326 от 16.05.2014г. на нотариус Мария Динева – нотариус с район на действие района на РС-гр. Харманли, вписан под №419 в Регистъра на Нотариалната камара, вписан в Служба по вписванията към РС – Харманли, с дв. вх. рег. № 1448 от 16.05.2014г, представляващ: НИВА с площ 11.500 дка /единадесет декара и петстотин кв.метра/ в землището на с.Свирково, общ. Симеоновград, ЕКАТТЕ 65721, категория ШЕСТА, в местността „БЮКЯ", съставляваща имот №123024 /сто двадесет и три хиляди и двадесет и четири/, при граници: имот №123034, Нива на Елена Дончева Стоилова, имот №123008, Нива на Яна Христова Добчева, имот №123007, Нива на „Стив-Агрофинанс" ЕООД, имот №123006, Нива на насл.на Фото Петков Русев, имот №123005, нива на Анна Тенева Пискюлева и др., имот №123023, нива на насл.на Коста Гочева Желева, имот №000211, полски път на община Симеоновград (полски пътища);

234. **Поземлен имот с идентификатор 65721.125.14** (шестдесет и пет хиляди седемстотин двадесет и едно, точка, сто двадесет и пет, точка, четиринадесет), по кадастралната карта и кадастралните регистри на **с. Свирково**, общ. Симеоновград, област Хасково одобрена със Заповед № РД-18-1467/09.08.2018г. на ИЗПЪЛНИТЕЛЕН ДИРЕКТОР НА АГКК, Последно изменение на кадастралната карта и кадастралните регистри, засягащо поземления имот е от 27.04.2020г., адрес на поземления имот: с. Свирково, местност "БЮКЯ", с площ от 5699 (пет хиляди шестстотин деветдесет и девет) кв.м. с трайно предназначение на територията: Земеделска, начин на трайно ползване: Нива, категория на земята: 6 (шеста) категория, стар идентификатор: няма, номер по предходен план: **125014**, съседи 65721.125.211, 65721.125.13, 65721.125.5, 65721.125.23 и по документ за собственост - нотариален акт за покупко продажба на недвижими имоти с № 171, том II, дело 326 от 16.05.2014г. на нотариус Мария Динева – нотариус с район на действие района на РС-гр. Харманли, вписан под №419 в Регистъра на Нотариалната камара, вписан в Служба по вписванията към РС – Харманли, с дв. вх. рег. № 1448 от 16.05.2014г, представляващ: НИВА с площ 5.700 дка /пет декара и седемстотин кв.м./ в землището на с.Свирково, общ.Симеоновград, ЕКАТТЕ 65721, категория ШЕСТА, в местността „БЮКЯ",

съставляваща имот №125014 /сто двадесет и пет хиляди и четиринадесет/, при граници: имот №125015, Нива на Костадин Кръстев Ангелов, имот №125006, Нива на „Стив-Агрофинанс“ ЕООД, имот №125005, Нива на Атанас Тенев Атанасов, имот №12013, нива на Генчо Стоев Костов, имот №000211, полски път на община Симеоновград (полски пътища);

235.**Поземлен имот с идентификатор 65721.127.12** (шестдесет и пет хиляди седемстотин двадесет и едно, точка, сто двадесет и седем, точка дванадесет), по кадастралната карта и кадастралните регистри на **с. Свирково**, общ. Симеоновград, област Хасково одобрена със Заповед № РД-18-1467/09.08.2018г. на ИЗПЪЛНИТЕЛЕН ДИРЕКТОР НА АГКК, Последно изменение на кадастралната карта и кадастралните регистри, засягащо поземления имот е от 27.04.2020г., адрес на поземления имот: с. Свирково, местност “БЮКЯ”, с площ от 8800 (осем хиляди и осемстотин) кв.м. с трайно предназначение на територията: Земеделска, начин на трайно ползване: Нива, категория на земята: 6 (шеста) категория, стар идентификатор: няма, номер по предходен план: **127012**, съседи 65721.127.13, 65721.127.9, 65721.127.11, 65721.127.212 и по документ за собственост - нотариален акт за покупко продажба на недвижими имоти с № 171, том II, дело 326 от 16.05.2014г. на нотариус Мария Динева – нотариус с район на действие района на РС-гр. Харманли, вписан под №419 в Регистъра на Нотариалната камара, вписан в Служба по вписванията към РС – Харманли, с дв. вх. рег. № 1448 от 16.05.2014г, представляващ: НИВА с площ 8.800 дка /осем декара и осемстотин кв.метра/ в землището на с.Свирково, общ.Симеоновград, ЕКАТТЕ 65721, категория ШЕСТА, в местността „БЮКЯ”, съставляваща имот №127012 /сто двадесет и седем хиляди и дванадесет/, при граници: имот №127013, Нива на Таня Генева Аладжова, имот №000212, полски път на община Симеоновград (полски пътища), имот №127011, Нива на Делчо Севов Делев, имот №127009, Нива на насл. на Тончо Вълев Петров;

236. **Поземлен имот с идентификатор 65721.129.1** (шестдесет и пет хиляди седемстотин двадесет и едно, точка, сто двадесет и девет, точка едно), по кадастралната карта и кадастралните регистри на **с. Свирково**, общ. Симеоновград, област Хасково одобрена със Заповед № РД-18-1467/09.08.2018г. на ИЗПЪЛНИТЕЛЕН ДИРЕКТОР НА АГКК, Последно изменение на кадастралната карта и кадастралните регистри, засягащо поземления имот е от 27.04.2020г., адрес на поземления имот: с. Свирково, местност “БЮКЯ”, с площ от 1200 (хиляда и двеста) кв.м. с трайно предназначение на територията: Земеделска, начин на трайно ползване: Нива, категория на земята: 4 (четири) категория, стар идентификатор: няма, номер по предходен план: **129001**, съседи 65721.129.426, 65721.129.4, 65721.129.384, 65721.129.2 и по документ за собственост - нотариален акт за покупко продажба на недвижими имоти с № 171, том II, дело 326 от 16.05.2014г. на нотариус Мария Динева – нотариус с район на действие района на РС-гр. Харманли, вписан под №419 в Регистъра на Нотариалната камара, вписан в Служба по вписванията към РС – Харманли, с дв. вх. рег. № 1448 от 16.05.2014г, представляващ: НИВА с площ 1.200 дка /един декар и двеста кв.м./ в землището на с. Свирково, общ. Симеоновград, ЕКАТТЕ 65721, категория ЧЕТВЪРТА, в местността „БЮКЯ”, съставляваща имот №129001 /сто двадесет и девет хиляди и едно/, при граници: имот №129002, Нива на „Толалт“ ЕООД, имот №129004, Нива на Георги Атанасов Трифонов, имот №000426, полски път на община Симеоновград (полски пътища), имот №000384, Полски път на община Симеоновград (полски път);

237.**Поземлен имот с идентификатор 65721.129.2** (шестдесет и пет хиляди седемстотин двадесет и едно, точка, сто двадесет и девет, точка две), по кадастралната карта и кадастралните регистри на **с. Свирково**, общ. Симеоновград, област Хасково одобрена със Заповед № РД-18-1467/09.08.2018г. на ИЗПЪЛНИТЕЛЕН ДИРЕКТОР НА АГКК, Последно изменение на кадастралната карта и кадастралните регистри, засягащо поземления имот е от 27.04.2020г., адрес на поземления имот: с. Свирково, местност “БЮКЯ”, с площ от 1900 (хиляда и деветстотин) кв.м. с трайно предназначение на територията: Земеделска, начин на трайно ползване: Нива, категория на земята: 4 (четири) категория, стар идентификатор: няма, номер по предходен план: **129002**, 65721.129.4, 65721.129.384, 65721.129.3, 65721.129.1 съседи и по документ за собственост - нотариален акт за покупко продажба на недвижими имоти с № 171, том II, дело 326 от 16.05.2014г. на нотариус Мария Динева – нотариус с

район на действие района на РС-гр. Харманли, вписан под №419 в Регистъра на Нотариалната камара, вписан в Служба по вписванията към РС – Харманли, с дв. вх. рег. № 1448 от 16.05.2014г, представляващ: НИВА с площ 1.900 дка /един декар и деветстотин кв.метра/ в землището на с.Свирково, общ.Симеоновград, ЕКАТТЕ 65721, категория ЧЕТВЪРТА, в местността „БЮКЯ", съставляваща имот №129002 /сто двадесет и девет хиляди и две/, при граници: Нива на Господин Тодоров Куманов, имот №129004, Нива на Георги Атанасов Трифонов, имот №129001, Нива на „Толалт" ЕООД, имот №000384, полски път на община Симеоновград (полски пътища);

238.**Поземлен имот с идентификатор 65721.129.35** (шестдесет и пет хиляди седемстотин двадесет и едно, точка, сто двадесет и девет, точка, тридесет и пет), по кадастралната карта и кадастралните регистри на **с. Свирково**, общ. Симеоновград, област Хасково одобрена със Заповед № РД-18-1467/09.08.2018 г. на ИЗПЪЛНИТЕЛЕН ДИРЕКТОР НА АГКК, Последно изменение на кадастралната карта и кадастралните регистри, засягащо поземления имот е от 27.04.2020г., адрес на поземления имот: с. Свирково, местност "БЮКЯ", с площ от 1100 (хиляда и сто) кв.м. с трайно предназначение на територията: Земеделска, начин на трайно ползване: Нива, категория на земята: 4 (четири) категория, стар идентификатор: няма, номер по предходен план: **129035**, съседи 65721.129.34, 65721.129.384, 65721.129.24, 65721.129.48 и по документ за собственост - нотариален акт за покупко-продажба на недвижими имоти с № 171, том II, дело 326 от 16.05.2014г. на нотариус Мария Динева – нотариус с район на действие района на РС-гр. Харманли, вписан под №419 в Регистъра на Нотариалната камара, вписан в Служба по вписванията към РС – Харманли, с дв. вх. рег. № 1448 от 16.05.2014г, представляващ: НИВА с площ 1.100 дка /един декар и сто кв.м./ в землището на с.Свирково, общ.Симеоновград, ЕКАТТЕ 65721, категория ЧЕТВЪРТА, в местността „БЮКЯ", съставляваща имот №129035 /сто двадесет и девет хиляди и тридесет и пет/, при граници: имот №129034, Нива на Горчо Иванов Христозов, имот №129024, Нива на Тоню Генев Чакъров, имот №129036, Нива на „Стив-Агрофинанс" ЕООД, имот №000384, полски път на община Симеоновград (полски пътища);

239. **Поземлен имот с идентификатор 65721.130.1** (шестдесет и пет хиляди седемстотин двадесет и едно, точка, сто и тридесет, точка едно), по кадастралната карта и кадастралните регистри на **с. Свирково**, общ. Симеоновград, област Хасково одобрена със Заповед № РД-18-1467/09.08.2018 г. на ИЗПЪЛНИТЕЛЕН ДИРЕКТОР НА АГКК, Последно изменение на кадастралната карта и кадастралните регистри, засягащо поземления имот е от 27.04.2020г., адрес на поземления имот: с. Свирково, местност "МУСЛУКА", с площ от № 39399 (тридесет и девет хиляди триста деветдесет и девет) кв.м. с трайно предназначение на територията: Земеделска, начин на трайно ползване: Нива, категория на земята: 6 (шест) категория, стар идентификатор: няма, номер по предходен план: **130001**, съседи 65721.130.2, 65721.130.3, 65721.129.57, 65721.130.5, 65721.130.17, 65721.131.424 и по документ за собственост - нотариален акт за покупко продажба на недвижими имоти с № 171, том II, дело 326 от 16.05.2014г. на нотариус Мария Динева – нотариус с район на действие района на РС-гр. Харманли, вписан под №419 в Регистъра на Нотариалната камара, вписан в Служба по вписванията към РС – Харманли, с дв. вх. рег. № 1448 от 16.05.2014г, представляващ: НИВА с площ 39.402 дка /тридесет и девет декара и четиристотин и два кв.м./ в землището на с.Свирково, общ.Симеоновград, ЕКАТТЕ 65721, категория ШЕСТА, в местността „МУСЛУКА", съставляваща имот №130001 /сто и тридесет хиляди и едно/, при граници: имот №130002, Нива на Теньо Пенев Джелепов, имот №130003, Нива на „Толалт", имот №130005, Нива на Жулиета Иванова Стоянова, имот №130006, Нива на „Стив-Агрофинанс" ЕООД, имот №130007, Нива на на „Стив-Агрофинанс" ЕООД, имот №000424, полски път на община Симеоновград (полски пътища), имот №000057, полски път на община Симеоновград (полски пътища);

240. **Поземлен имот с идентификатор 65721.130.3** (шестдесет и пет хиляди седемстотин двадесет и едно, точка, сто и тридесет, точка три), по кадастралната карта и кадастралните регистри на **с. Свирково**, общ. Симеоновград, област Хасково одобрена със Заповед № РД-18-1467/09.08.2018 г. на ИЗПЪЛНИТЕЛЕН ДИРЕКТОР НА АГКК, Последно изменение на кадастралната карта и кадастралните регистри, засягащо поземления имот е от 27.04.2020г., адрес на поземления имот: с. Свирково, местност "МУСЛУКА", с площ от 7999

(седем хиляди деветстотин деветдесет и девет) кв.м. с трайно предназначение на територията: Земеделска, начин на трайно ползване: Нива, категория на земята: 6 (шест) категория, стар идентификатор: няма, номер по предходен план: **130003**, съседи 65721.130.4, 65721.130.424, 65721.130.5, 65721.130.1, 65721.130.2 и по документ за собственост - нотариален акт за покупко продажба на недвижими имоти с № 171, том II, дело 326 от 16.05.2014г. на нотариус Мария Динева – нотариус с район на действие района на РС-гр. Харманли, вписан под №419 в Регистъра на Нотариалната камара, вписан в Служба по вписванията към РС – Харманли, с дв. вх. рег. № 1448 от 16.05.2014г, представляващ: НИВА с площ 8.000 дка /осем декара и нула кв.м./ в землището на с.Свирково, общ. Симеоновград, ЕКАТТЕ 65721, категория ШЕСТА, в местността „МУСЛУКА", съставляваща имот №130003 /сто и тридесет хиляди и три/, при граници: имот №130004, Нива –Земи по чл.19 ЗСПЗЗ, имот №130005, Нива на Жулиета Иванова Стоянова, Имот №130001, Нива на „Толалт", имот №130002, Нива на Теньо Пенев Джелепов, имот №000424, полски път на община Симеоновград (полски пътища);

241. **Поземлен имот с идентификатор 65721.130.16** (шестдесет и пет хиляди седемстотин двадесет и едно, точка, сто и тридесет, точка, шестнадесет), по кадастралната карта и кадастралните регистри на **с. Свирково**, общ. Симеоновград, област Хасково одобрена със Заповед № РД-18-1467/09.08.2018г. на ИЗПЪЛНИТЕЛЕН ДИРЕКТОР НА АГКК, Последно изменение на кадастралната карта и кадастралните регистри, засягащо поземления имот е от 27.04.2020г., адрес на поземления имот: с. Свирково, местност "МУСЛУКА", с площ от 3001 (три хиляди и един) кв.м. с трайно предназначение на територията: Земеделска, начин на трайно ползване: Нива, категория на земята: 6 (шест) категория, стар идентификатор: няма, номер по предходен план: **130016**, съседи 65721.131.424, 65721.130.15, 65721.129.57 и по документ за собственост - нотариален акт за покупко продажба на недвижими имоти с № 171, том II, дело 326 от 16.05.2014г. на нотариус Мария Днева – нотариус с район на действие района на РС-гр. Харманли, вписан под №419 в Регистъра на Нотариалната камара, вписан в Служба по вписванията към РС – Харманли, с дв. вх. рег. № 1448 от 16.05.2014г, представляващ: НИВА с площ 3.001 дка /три декара и един кв.м./ в землището на с.Свирково, общ.Симеоновград, ЕКАТТЕ 65721, категория ШЕСТА, в местността „МУСЛУКА", съставляваща имот №130016 /сто и тридесет хиляди и шестнадесет/, при граници: имот №130015, Нива на насл.на Яна Лозева Мазгалова, Нива имот №000424, полски път на община Симеоновград (полски пътища), имот №000057, полски път на община Симеоновград (полски пътища);

242.**Поземлен имот с идентификатор 65721.131.2** (шестдесет и пет хиляди седемстотин двадесет и едно, точка, сто тридесет и едно, точка, две), по кадастралната карта и кадастралните регистри на **с. Свирково**, общ. Симеоновград, област Хасково одобрена със Заповед № РД-18-1467/09.08.2018г. на ИЗПЪЛНИТЕЛЕН ДИРЕКТОР НА АГКК, Последно изменение на кадастралната карта и кадастралните регистри, засягащо поземления имот е от 27.04.2020г., адрес на поземления имот: с. Свирково, местност "МУРАТ ЕГРЕК", с площ от 3000 (три хиляди) кв.м. с трайно предназначение на територията: Земеделска, начин на трайно ползване: Нива, категория на земята: 4 (четвърта) категория, стар идентификатор: няма, номер по предходен план: **131002**, съседи 65721.131.23, 65721.131.3, 65721.131.57, 65721.131.1 и представляващ по документ за собственост НИВА с площ 3.000 дка /три декара и нула кв.м./ в землището на с.Свирково, общ.Симеоновград, ЕКАТТЕ 65721, категория ЧЕТВЪРТА, в местността „МУРАТ ЕГРЕК", съставляваща имот №131002 /сто тридесет и една хиляди и две/, при граници: имот №131003, Нива на „Толалт" ЕООД, имот №000057, полски път на община Симеоновград (полски пътища), имот №131001, Нива на „Адванс Терафонд-АДСИЦ", имот №131006, Нива на „Стив-Агрофинанс" ЕООД, имот №131007, Нива на „Стив-Агрофинанс" ЕООД;

243. **Поземлен имот с идентификатор 65721.131.3** (шестдесет и пет хиляди седемстотин двадесет и едно, точка, сто тридесет и едно, точка, три), по кадастралната карта и кадастралните регистри на **с. Свирково**, общ. Симеоновград, област Хасково одобрена със Заповед № РД-18-1467/09.08.2018г. на ИЗПЪЛНИТЕЛЕН ДИРЕКТОР НА АГКК, Последно изменение на кадастралната карта и кадастралните регистри, засягащо поземления имот е от 27.04.2020г., адрес на поземления имот: с. Свирково, местност "МУРАТ ЕГРЕК", с площ от

3499 (три хиляди четиристотин деветдесет и девет) кв.м. с трайно предназначение на територията: Земеделска, начин на трайно ползване: Нива, категория на земята: 4 (четвърта) категория, стар идентификатор: няма, номер по предходен план: **131003**, съседи 65721.131.23, 65721.131.4, 65721.131.57, 65721.131.2 и по документ за собственост - нотариален акт за покупко продажба на недвижими имоти с № 171, том II, дело 326 от 16.05.2014г. на нотариус Мария Динева – нотариус с район на действие района на РС-гр. Харманли, вписан под №419 в Регистъра на Нотариалната камара, вписан в Служба по вписванията към РС – Харманли, с дв. вх. рег. № 1448 от 16.05.2014г, представляващ: НИВА с площ 3.500 дка /три декара и петстотин кв.м./ в землището на с.Свирково, общ.Симеоновград, ЕКАТТЕ 65721, категория ЧЕТВЪРТА, в местността „МУРАТ ЕГРЕК", съставляваща имот №131003 /сто тридесет и една хиляди и три/, при граници: имот №131002, Нива на „Толалт" ЕООД, имот №131007, Нива на „Стив-Агрофинанс" ЕООД, имот №131004, Нива на „Адванс Терафонд-АДСИЦ", имот №000057, полски път на община Симеоновград (полски пътища);

244.**Поземлен имот с идентификатор 65721.131.11** (шестдесет и пет хиляди седемстотин двадесет и едно, точка, сто тридесет и едно, точка, единадесет), по кадастралната карта и кадастралните регистри на **с. Свирково**, общ. Симеоновград, област Хасково одобрена със Заповед № РД-18-1467/09.08.2018 г. на ИЗПЪЛНИТЕЛЕН ДИРЕКТОР НА АГКК, Последно изменение на кадастралната карта и кадастралните регистри, засягащо поземления имот е от 27.04.2020г., адрес на поземления имот: с. Свирково, местност "МУРАТ ЕГРЕК", с площ от 3300 (три хиляди и триста) кв.м. с трайно предназначение на територията: Земеделска, начин на трайно ползване: Нива, категория на земята: 4 (четвърта) категория, стар идентификатор: няма, номер по предходен план: **131011**, съседи 65721.131.424, 65721.131.12, 65721.131.15 и по документ за собственост - нотариален акт за покупко продажба на недвижими имоти с № 171, том II, дело 326 от 16.05.2014г. на нотариус Мария Динева – нотариус с район на действие района на РС-гр. Харманли, вписан под №419 в Регистъра на Нотариалната камара, вписан в Служба по вписванията към РС – Харманли, с дв. вх. рег. № 1448 от 16.05.2014г, представляващ: НИВА с площ 3.301 дка /три декара и триста и един кв.метра/ в землището на с.Свирково, общ. Симеоновград, ЕКАТТЕ 65721, категория ЧЕТВЪРТА, в местността „МУРАТ ЕГРЕК", съставляваща имот №131011 /сто тридесет и една хиляди и единадесет/, при граници: имот №131012, Нива на „Толалт" ЕООД, имот №131015, Нива на Пеньо Сталев Костов, имот №000424, полски път на община Симеоновград (полски пътища);

245.**Поземлен имот с идентификатор 65721.131.12** (шестдесет и пет хиляди седемстотин двадесет и едно, точка, сто тридесет и едно, точка, дванадесет), по кадастралната карта и кадастралните регистри на **с. Свирково**, общ. Симеоновград, област Хасково одобрена със Заповед № РД-18-1467/09.08.2018г. на ИЗПЪЛНИТЕЛЕН ДИРЕКТОР НА АГКК, Последно изменение на кадастралната карта и кадастралните регистри, засягащо поземления имот е от 27.04.2020г., адрес на поземления имот: с. Свирково, местност "МУРАТ ЕГРЕК", с площ от 4000 (четири хиляди) кв.м. с трайно предназначение на територията: Земеделска, начин на трайно ползване: Нива, категория на земята: 4 (четвърта) категория, стар идентификатор: няма, номер по предходен план: **131012**, съседи 65721.131.424, 65721.131.13, 65721.131.15, 65721.131.11 и по документ за собственост - нотариален акт за покупко продажба на недвижими имоти с № 171, том II, дело 326 от 16.05.2014г. на нотариус Мария Динева – нотариус с район на действие района на РС-гр. Харманли, вписан под №419 в Регистъра на Нотариалната камара, вписан в Служба по вписванията към РС – Харманли, с дв. вх. рег. № 1448 от 16.05.2014г, представляващ: НИВА с площ 4.000 дка /четири декара и нула кв.м./ в землището на с.Свирково, общ.Симеоновград, ЕКАТТЕ 65721, категория ЧЕТВЪРТА, в местността „МУРАТ ЕГРЕК", съставляваща имот №131012/сто тридесет и една хиляди и дванадесет/, при граници: имот №131011, Нива на „Толалт" ЕООД, имот №131015, Нива на Пеньо Сталев Костов, имот №131013, Нива на „Толалт" ЕООД, имот №000424, полски път на община Симеоновград (полски пътища);

246.**Поземлен имот с идентификатор 65721.131.13** (шестдесет и пет хиляди седемстотин двадесет и едно, точка, сто тридесет и едно, точка, тринадесет), по кадастралната карта и кадастралните регистри на **с. Свирково**, общ. Симеоновград, област Хасково одобрена със Заповед № РД-18-1467/09.08.2018г. на ИЗПЪЛНИТЕЛЕН ДИРЕКТОР НА

АГКК, Последно изменение на кадастралната карта и кадастралните регистри, засягащо поземления имот е от 27.04.2020г., адрес на поземления имот: с. Свирково, местност "МУРАТ ЕГРЕК", с площ от 7000 (седем хиляди) кв.м. с трайно предназначение на територията: Земеделска, начин на трайно ползване: Нива, категория на земята: 4 (четвърта) категория, стар идентификатор: няма, номер по предходен план: **131013**, съседи 65721.131.424, 65721.131.14, 65721.131.16, 65721.131.15, 65721.131.12 и по документ за собственост - нотариален акт за покупко продажба на недвижими имоти с № 171, том II, дело 326 от 16.05.2014г. на нотариус Мария Динева – нотариус с район на действие района на РС-гр. Харманли, вписан под №419 в Регистъра на Нотариалната камара, вписан в Служба по вписванията към РС – Харманли, с дв. вх. рег. № 1448 от 16.05.2014г, представляващ: НИВА с площ 7.001 дка /седем декара и един кв.м./ в землището на с.Свирково, общ.Симеоновград, ЕКАТТЕ 65721, категория ЧЕТВЪРТА, в местността „МУРАТ ЕГРЕК", съставляваща имот №131013 /сто тридесет и една хиляди и тринадесет/, при граници: имот №131012, Нива на „Толалт" ЕООД, имот №131015, Нива на Пеньо Сталев Костов, имот №131016, Нива на Господин Тодоров Куманов, имот №131014, Нива на „Толалт" ЕООД, имот №000424, полски път на община Симеоновград (полски пътища);

247.**Поземлен имот с идентификатор 65721.131.14** (шестдесет и пет хиляди седемстотин двадесет и едно, точка, сто тридесет и едно, точка, четиринадесет), по кадастралната карта и кадастралните регистри на **с. Свирково**, общ. Симеоновград, област Хасково одобрена със Заповед № РД-18-1467/09.08.2018г. на ИЗПЪЛНИТЕЛЕН ДИРЕКТОР НА АГКК, Последно изменение на кадастралната карта и кадастралните регистри, засягащо поземления имот е от 27.04.2020г., адрес на поземления имот: с. Свирково, местност "МУРАТ ЕГРЕК", с площ от 14699 (четиринадесет хиляди шестстотин деветдесет и девет) кв.м. с трайно предназначение на територията: Земеделска, начин на трайно ползване: Нива, категория на земята: 4 (четвърта) категория, стар идентификатор: няма, номер по предходен план: **131014**, съседи 65721.131.16, 65721.131.13, 65721.131.424 и по документ за собственост - нотариален акт за покупко продажба на недвижими имоти с № 171, том II, дело 326 от 16.05.2014г. на нотариус Мария Динева – нотариус с район на действие района на РС-гр. Харманли, вписан под №419 в Регистъра на Нотариалната камара, вписан в Служба по вписванията към РС – Харманли, с дв. вх. рег. № 1448 от 16.05.2014г, представляващ: НИВА с площ 14.700 дка /четиринадесет декара и седемстотин кв.м./ в землището на с.Свирково, общ.Симеоновград, ЕКАТТЕ 65721, категория ЧЕТВЪРТА, в местността „МУРАТ ЕГРЕК", съставляваща имот №131014 /сто тридесет и една хиляди и четиринадесет/, при граници: имот №131013, Нива на „Толалт" ЕООД, имот №131016, Нива на Господин Тодоров Куманов, имот №000424, полски път на община Симеоновград (полски пътища);

248.**Поземлен имот с идентификатор 65721.131.17** (шестдесет и пет хиляди седемстотин двадесет и едно, точка, сто тридесет и едно, точка, седемнадесет), по кадастралната карта и кадастралните регистри на **с. Свирково**, общ. Симеоновград, област Хасково одобрена със Заповед № РД-18-1467/09.08.2018г. на ИЗПЪЛНИТЕЛЕН ДИРЕКТОР НА АГКК, Последно изменение на кадастралната карта и кадастралните регистри, засягащо поземления имот е от 27.04.2020г., адрес на поземления имот: с. Свирково, местност "МУРАТ ЕГРЕК", с площ от 10001 (десет хиляди и един) кв.м. с трайно предназначение на територията: Земеделска, начин на трайно ползване: Нива, категория на земята: 4 (четвърта) категория, стар идентификатор: няма, номер по предходен план: **131017**, съседи 65721.131.18, 65721.131.19, 65721.131.425, 65721.131.424 и по документ за собственост - нотариален акт за покупко продажба на недвижими имоти с № 171, том II, дело 326 от 16.05.2014г. на нотариус Мария Динева – нотариус с район на действие района на РС-гр. Харманли, вписан под №419 в Регистъра на Нотариалната камара, вписан в Служба по вписванията към РС – Харманли, с дв. вх. рег. № 1448 от 16.05.2014г, представляващ: НИВА с площ 10.001 дка /десет декара и един кв.м./ в землището на с.Свирково, общ.Симеоновград, ЕКАТТЕ 65721, категория ЧЕТВЪРТА, в местността „МУРАТ ЕГРЕК", съставляваща имот №131017 /сто тридесет и една хиляди и седемнадесет/, при граници: имот №131018, Нива на Гочка Делчева Янева, имот №131019, Нива на Росица Василева Шопова, имот №000425, полски път на община Симеоновград (полски пътища), имот №000424, полски път на община Симеоновград (полски пътища);

249.**Поземлен имот с идентификатор 65721.132.5** (шестдесет и пет хиляди седемстотин двадесет и едно, точка, сто тридесет и две, точка, пет), по кадастралната карта и кадастралните регистри на **с. Свирково**, общ. Симеоновград, област Хасково одобрена със Заповед № РД-18-1467/09.08.2018 г. на ИЗПЪЛНИТЕЛЕН ДИРЕКТОР НА АГКК, Последно изменение на кадастралната карта и кадастралните регистри, засягащо поземления имот е от 27.04.2020г., адрес на поземления имот: с. Свирково, местност "МУРАТ ЕГРЕК", с площ от 4699 (четири хиляди шестстотин деветдесет и девет) кв.м. с трайно предназначение на територията: Земеделска, начин на трайно ползване: Нива, категория на земята: 6 (шеста) категория, стар идентификатор: няма, номер по предходен план: **132005**, съседи 65721.132.4, 65721.132.429, 65721.132.6, 65721.132.430 и по документ за собственост - нотариален акт за покупко продажба на недвижими имоти с № 171, том II, дело 326 от 16.05.2014г. на нотариус Мария Динева – нотариус с район на действие района на РС-гр. Харманли, вписан под №419 в Регистъра на Нотариалната камара, вписан в Служба по вписванията към РС – Харманли, с дв. вх. рег. № 1448 от 16.05.2014г, представляващ: НИВА с площ 4.699 дка /четири декара и шестстотин деветдесет и девет кв.м./ в землището на с.Свирково, общ.Симеоновград, ЕКАТТЕ 65721, категория ЧЕТВЪРТА, в местността „МУРАТ ЕГРЕК", съставляваща имот №132005 /сто тридесет и две хиляди и пет/, при граници: имот №132006, Нива на „БГ Агропроект" ЕООД, имот №000429, полски път на община Симеоновград (полски пътища), имот №1320004, Нива на „Адванс терафонд-АДСИЦ", имот №000430, полски път на община Симеоновград (полски пътища);

250.**Поземлен имот с идентификатор 65721.132.7** (шестдесет и пет хиляди седемстотин двадесет и едно, точка, сто тридесет и две, точка, седем), по кадастралната карта и кадастралните регистри на **с. Свирково**, общ. Симеоновград, област Хасково одобрена със Заповед № РД-18-1467/09.08.2018г. на ИЗПЪЛНИТЕЛЕН ДИРЕКТОР НА АГКК, Последно изменение на кадастралната карта и кадастралните регистри, засягащо поземления имот е от 27.04.2020г., адрес на поземления имот: с. Свирково, местност "МУРАТ ЕГРЕК", с площ от 4700 (четири хиляди и седемстотин) кв.м. с трайно предназначение на територията: Земеделска, начин на трайно ползване: Нива, категория на земята: 6 (шеста) категория, стар идентификатор: няма, номер по предходен план: **132007**, съседи 65721.132.6, 65721.132.429, 65721.132.8, 65721.132.430 и по документ за собственост - нотариален акт за покупко продажба на недвижими имоти с № 171, том II, дело 326 от 16.05.2014г. на нотариус Мария Динева – нотариус с район на действие района на РС-гр. Харманли, вписан под №419 в Регистъра на Нотариалната камара, вписан в Служба по вписванията към РС – Харманли, с дв. вх. рег. № 1448 от 16.05.2014г, представляващ: НИВА с площ 4.700 дка /четири декара и седемстотин кв.м./ в землището на с.Свирково, общ.Симеоновград, ЕКАТТЕ 65721, категория ШЕСТА, в местността „МУРАТ ЕГРЕК", съставляваща имот №132007 /сто тридесет и две хиляди и седем/, при граници: имот №132008, Нива на Митьо Добрев Добрев, имот №000429, полски път на община Симеоновград (полски пътища), имот №132006, Нива на „БГ Агропроект" ЕООД, имот №000430, полски път на община Симеоновград (полски пътища);

251.**Поземлен имот с идентифнкатор 65721.134.9** (шестдесет и пет хиляди седемстотин двадесет и едно, точка, сто тридесет и четири, точка, девет), по кадастралната карта и кадастралните регистри на **с. Свирково**, общ. Симеоновград, област Хасково одобрена със Заповед № РД-18-1467/09.08.2018г. на ИЗПЪЛНИТЕЛЕН ДИРЕКТОР НА АГКК, Последно изменение на кадастралната карта и кадастралните регистри, засягащо поземления имот е от 27.04.2020г., адрес на поземления имот: с. Свирково, местност "МУРАТ ЕГРЕК", с площ от 4299 (четири хиляди двеста деветдесет и девет) кв.м. с трайно предназначение на територията: Земеделска, начин на трайно ползване: Нива, категория на земята: 4 (четвърта) категория, стар идентификатор: няма, номер по предходен план: **134009**, съседи 65721.134.8, 65721.133.367, 65721.134.14, 65721.134.425 и по документ за собственост - нотариален акт за покупко продажба на недвижими имоти с № 171, том II, дело 326 от 16.05.2014г. на нотариус Мария Динева – нотариус с район на действие района на РС-гр. Харманли, вписан под №419 в Регистъра на Нотариалната камара, вписан в Служба по вписванията към РС – Харманли, с дв. вх. рег. № 1448 от 16.05.2014г, представляващ: НИВА с площ 4.300 дка /четири декара и триста кв.м./ в землището на с.Свирково, общ.Симеоновград, ЕКАТТЕ 65721, категория

ЧЕТВЪРТА, в местността „МУРАТ ЕГРЕК", съставляваща имот №134009 /сто тридесет и четири хиляди и девет/, при граници: имот №134010, Нива на „Стив-Агрофинанс" ЕООД, имот №000425, полски път на община Симеоновград (полски пътища), имот №134008, Нива на „Агроенерджи инвест" АДСИЦ, имот №000367, Дере на община Симеоновград (дерета);

252.**Поземлен имот с идентификатор 65721.135.1** (шестдесет и пет хиляди седемстотин двадесет и едно, точка, сто тридесет и пет, точка, едно), по кадастралната карта и кадастралните регистри на **с. Свирково**, общ. Симеоновград, област Хасково одобрена със Заповед № РД-18-1467/09.08.2018г. на ИЗПЪЛНИТЕЛЕН ДИРЕКТОР НА АГКК, Последно изменение на кадастралната карта и кадастралните регистри, засягащо поземления имот е от 27.04.2020г., адрес на поземления имот: с. Свирково, местност "МУСЛУКА", с площ от 2900 (две хиляди и деветстотин) кв.м. с трайно предназначение на територията: Земеделска, начин на трайно ползване: Нива, категория на земята: 4 (четвърта) категория, стар идентификатор: няма, номер по предходен план: **135001**, съседи 65721.135.414, 65721.135.2, 65721.136.415, 65721.115.414 и по документ за собственост - нотариален акт за покупко продажба на недвижими имоти с № 171, том II, дело 326 от 16.05.2014г. на нотариус Мария Динева – нотариус с район на действие района на РС-гр. Харманли, вписан под №419 в Регистъра на Нотариалната камара, вписан в Служба по вписванията към РС – Харманли, с дв. вх. рег. № 1448 от 16.05.2014г, представляващ: НИВА с площ 2.900 дка /два декара и деветстотин кв.м./ в землището на с.Свирково, общ.Симеоновград, ЕКАТТЕ 65721, категория ЧЕТВЪРТА, в местността „МУСЛУКА", съставляваща имот №135001 /сто тридесет и пет хиляди и един/, при граници: имот №135002, Нива на „Толалт" ЕООД, имот №000414, полски път на ОбщинаСимеоновград (полски пътища), имот №000415, полски път на община Симеоновград (полски пътища);

253.**Поземлен имот с идентификатор 65721.135.2** (шестдесет и пет хиляди седемстотин двадесет и едно, точка, сто тридесет и пет, точка, две), по кадастралната карта и кадастралните регистри на **с. Свирково**, общ. Симеоновград, област Хасково одобрена със Заповед № РД-18-1467/09.08.2018 г. на ИЗПЪЛНИТЕЛЕН ДИРЕКТОР НА АГКК, Последно изменение на кадастралната карта и кадастралните регистри, засягащо поземления имот е от 27.04.2020г., адрес на поземления имот: с. Свирково, местност "МУСЛУКА", с площ от 9499 (девет хиляди четиристотин деветдесет и девет) кв.м. с трайно предназначение на територията: Земеделска, начин на трайно ползване: Нива, категория на земята: 4 (четвърта) категория, стар идентификатор: няма, номер по предходен план: **135002**, съседи 65721.135.414, 65721.135.3, 65721.135.4, 65721.135.5, 65721.135.6, 65721.136.415, 65721.135.1 и по документ за собственост - нотариален акт за покупко продажба на недвижими имоти с № 171, том II, дело 326 от 16.05.2014г. на нотариус Мария Динева – нотариус с район на действие района на РС-гр. Харманли, вписан под №419 в Регистъра на Нотариалната камара, вписан в Служба по вписванията към РС – Харманли, с дв. вх. рег. № 1448 от 16.05.2014г, представляващ: НИВА с площ 9.500 дка /девет декара и петстотин кв.м./ в землището на с.Свирково, общ.Симеоновград, ЕКАТТЕ 65721, категория ЧЕТВЪРТА, в местността „МУСЛУКА", съставляваща имот №135002 /сто тридесет и пет хиляди и два/, при граници: имот №135006, Нива на Господин Тодоров Куманов, имот №135005, Нива на „Адванс терафонд-АДСИЦ", имот №135004, Нива на „Адванс терафонд-АДСИЦ", Нива на Пенка Господинова Димитрова, имот №000414, полски път на община Симеоновград (полски пътища), имот №135003, Нива на „Толалт" ЕООД, имот №000415, полски път на община Симеоновград (полски пътища);

254.**Поземлеи нмот с идеитификатор 65721.136.8** (шестдесет и пет хиляди седемстотин двадесет и едно, точка, сто тридесет и шест, точка, осем), по кадастралната карта и кадастралните регистри на **с. Свирково**, общ. Симеоновград, област Хасково одобрена със Заповед № РД-18-1467/09.08.2018г. на ИЗПЪЛНИТЕЛЕН ДИРЕКТОР НА АГКК, Последно изменение на кадастралната карта и кадастралните регистри, засягащо поземления имот е от 27.04.2020г., адрес на поземления имот: с. Свирково, местност "МУРАТ ЕГРЕК", с площ от 6599 (шест хиляди петстотин деветдесет и девет) кв.м. с трайно предназначение на територията: Земеделска, начин на трайно ползване: Нива, категория на земята: 4 (четвърта) категория, стар идентификатор: няма, номер по предходен план: **136008**, съседи 65721.136.2, 65721.136.3, 65721.136.9, 65721.137.415, 65721.136.7 и по документ за собственост -

нотариален акт за покупко продажба на недвижими имоти с № 171, том II, дело 326 от 16.05.2014г. на нотариус Мария Динева – нотариус с район на действие района на РС-гр. Харманли, вписан под №419 в Регистъра на Нотариалната камара, вписан в Служба по вписванията към РС – Харманли, с дв. вх. рег. № 1448 от 16.05.2014г, представляващ: НИВА с площ 6.600 дка /шест декара и шестстотин кв.м./ в землището на с.Свирково, общ.Симеоновград, ЕКАТТЕ 65721, категория ЧЕТВЪРТА, в местността „МУРАТ ЕГРЕК", съставляваща имот №136008 /сто тридесет и шест хиляди и осем/, при граници: имот №136009, Нива на Сидер Христов Добчев, имот №136006, Нива на Пена Лозева Иванова, имот №136002, Нива на Янчо Лозев Илчев, имот №136007, Нива на Георги Бойчев Брацов, имот №000415, полски път на община Симеоновград (полски пътища);

255.**Поземлеи имот с идентификатор 65721.137.13** (шестдесет и пет хиляди седемстотин двадесет и едно, точка, сто тридесет и седем, точка, тринадесет), по кадастралната карта и кадастралните регистри на **с. Свирково**, общ. Симеоновград, област Хасково одобрена със Заповед № РД-18-1467/09.08.2018г. на ИЗПЪЛНИТЕЛЕН ДИРЕКТОР НА АГКК, Последно изменение на кадастралната карта и кадастралните регистри, засягащо поземления имот е от 27.04.2020г., адрес на поземления имот: с. Свирково, местност "МУРАТ ЕГРЕК", с площ от 900 (деветстотин) кв.м. с трайно предназначение на територията: Земеделска, начин на трайно ползване: Нива, категория на земята: 4 (четвърта) категория, стар идентификатор: няма, номер по предходен план: **137013**, съседи 65721.137.14, 65721.137.12, 65721.137.415, 65721.137.6 и по документ за собственост - нотариален акт за покупко продажба на недвижими имоти с № 171, том II, дело 326 от 16.05.2014г. на нотариус Мария Динева – нотариус с район на действие района на РС-гр. Харманли, вписан под №419 в Регистъра на Нотариалната камара, вписан в Служба по вписванията към РС – Харманли, с дв. вх. рег. № 1448 от 16.05.2014г, представляващ: НИВА с площ 0.900 дка /нула декара и деветстотин кв.м./ в землището на с.Свирково, общ.Симеоновград, ЕКАТТЕ 65721, категория ЧЕТВЪРТА, в местността „МУРАТ ЕГРЕК", съставляваща имот №137013 /сто тридесет и седем хиляди и тринадесет/, при граници: имот №137014, Нива на „Стив-Агрофинанс" ЕООД, имот №137006, Нива на насл. на Тодин Иванов Казаков и др., имот №000415, полски път на община Симеоновград (полски пътища);

256.**Поземлеи имот с идентификатор 65721.138.3** (шестдесет и пет хиляди седемстотин двадесет и едно, точка, сто тридесет и осем, точка, три), по кадастралната карта и кадастралните регистри на **с. Свирково**, общ. Симеоновград, област Хасково одобрена със Заповед № РД-18-1467/09.08.2018г. на ИЗПЪЛНИТЕЛЕН ДИРЕКТОР НА АГКК, Последно изменение на кадастралната карта и кадастралните регистри, засягащо поземления имот е от 27.04.2020г., адрес на поземления имот: с. Свирково, местност "МУРАТ ЕГРЕК", с площ от 8000 (осем хиляди) кв.м. с трайно предназначение на територията: Земеделска, начин на трайно ползване: Нива, категория на земята: 4 (четвърта) категория, стар идентификатор: няма, номер по предходен план: **138003**, съседи 65721.138.415, 65721.138.4, 65721.138.8, 65721.138.7, 65721.138.2 и по документ за собственост - нотариален акт за покупко продажба на недвижими имоти с № 171, том II, дело 326 от 16.05.2014г. на нотариус Мария Динева – нотариус с район на действие района на РС-гр. Харманли, вписан под №419 в Регистъра на Нотариалната камара, вписан в Служба по вписванията към РС – Харманли, с дв. вх. рег. № 1448 от 16.05.2014г, представляващ: НИВА с площ 8.000 дка /осем декара/ в землището на с.Свирково, общ.Симеоновград, ЕКАТТЕ 65721, категория ЧЕТВЪРТА, в местността „МУРАТ ЕГРЕК", съставляваща имот №138003 /сто тридесет и осем хиляди и три/, при граници: имот №138002, Нива на „Адванс Терафонд-АДСИЦ", имот №138007, Нива на Димитър Тенчев Стайков, имот №138004, Нива на Иван Пейков Иванов, имот №000415, полски път на община Симеоновград (полски пътища);

257. **Поземлеи имот с идентификатор 65721.138.8** (шестдесет и пет хиляди седемстотин двадесет и едно, точка, сто тридесет и осем, точка, осем), по кадастралната карта и кадастралните регистри на **с. Свирково**, общ. Симеоновград, област Хасково одобрена със Заповед № РД-18-1467/09.08.2018г. на ИЗПЪЛНИТЕЛЕН ДИРЕКТОР НА АГКК, Последно изменение на кадастралната карта и кадастралните регистри, засягащо поземления имот е от 27.04.2020г., адрес на поземления имот: с. Свирково, местност "МУРАТ ЕГРЕК", с площ от 8000 (осем хиляди) кв.м. с трайно предназначение на територията: Земеделска, начин на

трайно ползване: Нива, категория на земята: 4 (четвърта) категория, стар идентификатор: няма, номер по предходен план: **138008**, съседи 65721.138.4, 65721.138.5, 65721.138.16, 65721.138.12, 65721.138.498, 65721.138.7, 65721.138.3 и по документ за собственост - нотариален акт за покупко продажба на недвижими имоти с № 171, том II, дело 326 от 16.05.2014г. на нотариус Мария Динева – нотариус с район на действие района на РС-гр. Харманли, вписан под №419 в Регистъра на Нотариалната камара, вписан в Служба по вписванията към РС – Харманли, с дв. вх. рег. № 1448 от 16.05.2014г, представляващ: НИВА с площ 8.000 дка /осем декара/ в землището на с.Свирково, общ.Симеоновград, ЕКАТТЕ 65721, категория ЧЕТВЪРТА, в местността „МУРАТ ЕГРЕК", съставляваща имот №138008 /сто тридесет и осем хиляди и осем/, при граници: имот №138007, Нива на Димитър Тенчев Стайков, имот №138003, Нива на „Толалт" ЕООД, имот №138004, Нива на Иван Пейков Иванов, имот №138005, Нива на „Агроенерджи инвест" АДСИЦ, имот №138016, Нива, Земи по чл.19 от ЗСПЗЗ, Имот №138016, Нива на Иван Лечев Кавлаков, имот №000498, полски път на община Симеоновград (полски пътища);

258.**Поземлен имот с идентификатор 65721.140.11** (шестдесет и пет хиляди седемстотин двадесет и едно, точка, сто и четиридесет, точка, единадесет), по кадастралната карта и кадастралните регистри на **с. Свирково**, общ. Симеоновград, област Хасково одобрена със Заповед № РД-18-1467/09.08.2018г. на ИЗПЪЛНИТЕЛЕН ДИРЕКТОР НА АГКК, Последно изменение на кадастралната карта и кадастралните регистри, засягащо поземления имот е от 27.04.2020г., адрес на поземления имот: с. Свирково, местност "МУРАТ ЕГРЕК", с площ от 3700 (три хиляди и седемстотин) кв.м. с трайно предназначение на територията: Земеделска, начин на трайно ползване: Нива, категория на земята: 4 (четвърта) категория, стар идентификатор: няма, номер по предходен план: **140011**, съседи 65721.140.10, 65721.140.497, 65721.140.12, 65721.140.7 и по документ за собственост - нотариален акт за покупко продажба на недвижими имоти с № 171, том II, дело 326 от 16.05.2014г. на нотариус Мария Динева – нотариус с район на действие района на РС-гр. Харманли, вписан под №419 в Регистъра на Нотариалната камара, вписан в Служба по вписванията към РС – Харманли, с дв. вх. рег. № 1448 от 16.05.2014г, представляващ: НИВА с площ 3.700 дка /три декара и седемстотин кв.м./ в землището на с.Свирково, общ.Симеоновград, ЕКАТТЕ 65721, категория ЧЕТВЪРТА, в местността „МУРАТ ЕГРЕК", съставляваща имот №140011 /сто четиридесет хиляди и единадесет/, при граници: имот №140010, Нива на Жельо Бонев Петков, имот №140007, Нива на Пеньо Иванов Ламбов, имот №140012, Нива на Петко Колев Стратиев, имот №000497, полски път на община Симеоновград (полски пътища);

259.**Поземлеи имот с идентнфикатор 65721.141.3** (шестдесет и пет хиляди седемстотин двадесет и едно, точка, сто четиридесет и едно, точка, три), по кадастралната карта и кадастралните регистри на **с. Свирково**, общ. Симеоновград, област Хасково одобрена със Заповед № РД-18-1467/09.08.2018г. на ИЗПЪЛНИТЕЛЕН ДИРЕКТОР НА АГКК, адрес на поземления имот: с. Свирково, местност "МУРАТ ЕГРЕК", с площ от 12699 (дванадесет хиляди шестстотин деветдесет и девет) кв.м. с трайно предназначение на територията: Земеделска, начин на трайно ползване: Нива, категория на земята: 4 (четвърта) категория, стар идентификатор: няма, номер по предходен план: **141003**, съседи 65721.141.2, 65721.141.425, 65721.141.4, 65721.140.497 и по документ за собственост - нотариален акт за покупко продажба на недвижими имоти с № 171, том II, дело 326 от 16.05.2014г. на нотариус Мария Динева – нотариус с район на действие района на РС-гр. Харманли, вписан под №419 в Регистъра на Нотариалната камара, вписан в Служба по вписванията към РС – Харманли, с дв. вх. рег. № 1448 от 16.05.2014г, представляващ: НИВА с площ 12.699 дка /дванадесет декара и шестстотин деветдесет и девет кв.м./ в землището на с.Свирково, общ.Симеоновград, ЕКАТТЕ 65721, категория ЧЕТВЪРТА, в местността „МУРАТ ЕГРЕК", съставляваща имот №141003 /сто четиридесет и една хиляди и три/, при граници: имот №141004, Нива на „Стив-Агрофинанс" ЕООД, имот №000497, полски път на община Симеоновград (полски пътища), имот №141002, Нива на „Адванс терафонд-АДСИЦ", имот №000425, полски път на община Симеоновград (полски пътища);

260.**Поземлен имот с идентификатор 65721.142.4** (шестдесет и пет хиляди седемстотин двадесет и едно, точка, сто четиридесет и две, точка, четири), по кадастралната карта и кадастралните регистри на **с. Свирково**, общ. Симеоновград, област Хасково

одобрена със Заповед № РД-18-1467/09.08.2018г. на ИЗПЪЛНИТЕЛЕН ДИРЕКТОР НА АГКК, Последно изменение на кадастралната карта и кадастралните регистри, засягащо поземления имот е от 27.04.2020г., адрес на поземления имот: с. Свирково, местност "ДЮЗЧАНЛЪКА", с площ от 7999 (седем хиляди деветстотин деветдесет и девет) кв.м. с трайно предназначение на територията: Земеделска, начин на трайно ползване: Нива, категория на земята: 5 (пета) категория, стар идентификатор: няма, номер по предходен план: **142004**, съседи 65721.142.2, 65721.142.428, 65721.142.5, 65721.141.425 и по документ за собственост - нотариален акт за покупко продажба на недвижими имоти с № 171, том II, дело 326 от 16.05.2014г. на нотариус Мария Динева – нотариус с район на действие района на РС-гр. Харманли, вписан под №419 в Регистъра на Нотариалната камара, вписан в Служба по вписванията към РС – Харманли, с дв. вх. рег. № 1448 от 16.05.2014г, представляващ: НИВА с площ 8.000 дка /осем декара и нула кв.м./ в землището на с.Свирково, общ.Симеоновград, ЕКАТТЕ 65721, категория ПЕТА, в местността „ДЮЗЧАНЛЪКА", съставляваща имот №142004 /сто четиридесет и две хиляди и четири/, при граници: имот №142002, Нива на „Адванс терафонд-АДСИЦ", имот №142005, Нива на Пеньо Сталев Колев, имот №000425, полски път на община Симеоновград (полски пътища);

261. **Поземлен имот с идентификатор 65721.142.21** (шестдесет и пет хиляди седемстотин двадесет и едно, точка, сто четиридесет и две, точка, двадесет и едно), по кадастралната карта и кадастралните регистри на **с. Свирково**, общ. Симеоновград, област Хасково одобрена със Заповед № РД-18-1467/09.08.2018г. на ИЗПЪЛНИТЕЛЕН ДИРЕКТОР НА АГКК, Последно изменение на кадастралната карта и кадастралните регистри, засягащо поземления имот е от 27.04.2020г., адрес на поземления имот: с. Свирково, местност "ДЮЗЧАНЛЪКА", с площ от 3000 (три хиляди) кв.м. с трайно предназначение на територията: Земеделска, начин на трайно ползване: Нива, категория на земята: 5 (пета) категория, стар идентификатор: няма, номер по предходен план: **142021**, съседи 65721.142.428, 65721.142.18, 65721.142.22, 65721.145.431 и по документ за собственост - нотариален акт за покупко продажба на недвижими имоти с № 171, том II, дело 326 от 16.05.2014г. на нотариус Мария Динева – нотариус с район на действие района на РС-гр. Харманли, вписан под №419 в Регистъра на Нотариалната камара, вписан в Служба по вписванията към РС – Харманли, с дв. вх. рег. № 1448 от 16.05.2014г, представляващ: НИВА с площ 3.000 дка /три декара и нула кв.м./ в землището на с.Свирково, общ.Симеоновград, ЕКАТТЕ 65721, категория ПЕТА, в местността „ДЮЗЧАНЛЪКА", съставляваща имот №142021 /сто четиридесет и две хиляди и двадесет и едно/, при граници: имот №142022, Нива на „Толалт" ЕООД, имот №142005, Нива на Господин Тодоров Куманов, имот №000428, полски път на община Симеоновград (полски пътища), имот №000431, полски път на община Симеоновград (полски пътища);

262.**Поземлен имот с идентификатор 65721.142.22** (шестдесет и пет хиляди седемстотин двадесет и едно, точка, сто четиридесет и две, точка, двадесет и две), по кадастралната карта и кадастралните регистри на **с. Свирково**, общ. Симеоновград, област Хасково одобрена със Заповед № РД-18-1467/09.08.2018г. на ИЗПЪЛНИТЕЛЕН ДИРЕКТОР НА АГКК, Последно изменение на кадастралната карта и кадастралните регистри, засягащо поземления имот е от 27.04.2020г., адрес на поземления имот: с. Свирково, местност "ДЮЗЧАНЛЪКА", с площ от 3000 (три хиляди) кв.м. с трайно предназначение на територията: Земеделска, начин на трайно ползване: Нива, категория на земята: 5 (пета) категория, стар идентификатор: няма, номер по предходен план: **142022**, съседи 65721.142.20, 65721.142.23, 65721.145.431, 65721.142.21, 65721.142.18 и по документ за собственост - нотариален акт за покупко продажба на недвижими имоти с № 171, том II, дело 326 от 16.05.2014г. на нотариус Мария Динева – нотариус с район на действие района на РС-гр. Харманли, вписан под №419 в Регистъра на Нотариалната камара, вписан в Служба по вписванията към РС – Харманли, с дв. вх. рег. № 1448 от 16.05.2014г, представляващ: НИВА с площ 3.000 дка /три декара и нула кв.м./ в землището на с.Свирково, общ.Симеоновград, ЕКАТТЕ 65721, категория ПЕТА, в местността „ДЮЗЧАНЛЪКА", съставляваща имот №142022 /сто четиридесет и две хиляди и двадесет и две/, при граници: имот №000431, полски път на община Симеоновград (полски пътища), имот №142023, Нива на Господин

Тодоров Куманов, имот №142020, Нива на „Адванс терафонд-АДСИЦ“, имот №142018, Нива на Господин Тодоров Куманов, имот №142021, Нива на „Толалт“ ЕООД;

263.**Поземлен имот с идентификатор 65721.142.24** (шестдесет и пет хиляди седемстотин двадесет и едно, точка, сто четиридесет и две, точка, двадесет и четири), по кадастралната карта и кадастралните регистри на **с. Свирково**, общ. Симеоновград, област Хасково одобрена със Заповед № РД-18-1467/09.08.2018г. на ИЗПЪЛНИТЕЛЕН ДИРЕКТОР НА АГКК, Последно изменение на кадастралната карта и кадастралните регистри, засягащо поземления имот е от 27.04.2020г., адрес на поземления имот: с. Свирково, местност “ДЮЗЧАНЛЪКА”, с площ от 3950 (три хиляди деветстотин и петдесет) кв.м. с трайно предназначение на територията: Земеделска, начин на трайно ползване: Нива, категория на земята: 5 (пета) категория, стар идентификатор: няма, номер по предходен план: **142024**, съседи 65721.142.428, 65721.145.431, 65721.142.10, 65721.142.6 и по документ за собственост - нотариален акт за покупко продажба на недвижими имоти с № 171, том II, дело 326 от 16.05.2014г. на нотариус Мария Динева – нотариус с район на действие района на РС-гр. Харманли, вписан под №419 в Регистъра на Нотариалната камара, вписан в Служба по вписванията към РС – Харманли, с дв. вх. рег. № 1448 от 16.05.2014г, представляващ: НИВА с площ 3.950 дка /три декара и деветстотин и петдесет кв.м./ в землището на с.Свирково, общ.Симеоновград, ЕКАТТЕ 65721, категория ПЕТА, в местността „ДЮЗЧАНЛЪКА”, съставляваща имот №142024 /сто четиридесет и две хиляди и двадесет и четири/, при граници: имот №142010, Нива на Делчо Желев Генев, имот №000431, полски път на община Симеоновград (полски пътища), имот №000428, полски път на община Симеоновград (полски пътища), имот №142006, Нива на Емил Метев Метев;

264.**Поземлен имот с идентификатор 65721.145.6** (шестдесет и пет хиляди седемстотин двадесет и едно, точка, сто четиридесет и пет, точка, шест), по кадастралната карта и кадастралните регистри на **с. Свирково**, общ. Симеоновград, област Хасково одобрена със Заповед № РД-18-1467/09.08.2018г. на ИЗПЪЛНИТЕЛЕН ДИРЕКТОР НА АГКК, Последно изменение на кадастралната карта и кадастралните регистри, засягащо поземления имот е от 27.04.2020г., адрес на поземления имот: с. Свирково, местност “ДЮЗЧАНЛЪКА”, с площ от 1601 (хиляда шестстотин и един) кв.м. с трайно предназначенне на територията: Земеделска, начин на трайно ползване: Нива, категория на земята: 5 (пета) категория, стар идентификатор: няма, номер по предходен план: **145006**, съседи 65721.145.14, 65721.145.7, 65721.145.266, 65721.145.5 и по документ за собственост - нотариален акт за покупко продажба на недвижими имоти с № 171, том II, дело 326 от 16.05.2014г. на нотариус Мария Динева – нотариус с район на действие района на РС-гр. Харманли, вписан под №419 в Регистъра на Нотариалната камара, вписан в Служба по вписванията към РС – Харманли, с дв. вх. рег. № 1448 от 16.05.2014г, представляващ: НИВА с площ 1.601 дка /един декар и шестстотин и един кв.м./ в землището на с.Свирково, общ.Симеоновград, ЕКАТТЕ 65721, категория ПЕТА, в местността „ДЮЗЧАНЛЪКА”, съставляваща имот №145006 /сто четиридесет и пет хиляди и пет/, при граници: имот №145014, Нива на насл.на Гочо Шаранов и Мара Белчева и др., имот №145007, Нива на „Адванс терафонд-АДСИЦ“, имот №000266, полски път на община Симеоновград (полски пътища), имот №145005, Нива на Марина Тошева Колева;

265.**Поземлен имот с идентнфикатор 65721.145.8** (шестдесет и пет хиляди седемстотин двадесет и едно, точка, сто четиридесет и пет, точка, осем), по кадастралната карта и кадастралните регистри на **с. Свирково**, общ. Симеоновград, област Хасково одобрена със Заповед № РД-18-1467/09.08.2018г. на ИЗПЪЛНИТЕЛЕН ДИРЕКТОР НА АГКК, Последно изменение на кадастралната карта и кадастралните регистри, засягащо поземления имот е от 27.04.2020г., адрес на поземления имот: с. Свирково, местност “ДЮЗЧАНЛЪКА”, с площ от 8670 (осем хиляди шестстотин и седемдесет) кв.м. с трайно предназначение на територията: Земеделска, начин на трайно ползване: Нива, категория на земята: 5 (пета) категория, стар идентификатор: няма, номер по предходен план: **145008**, съседи 65721.145.432, 65721.145.9, 65721.145.2, 65721.145.1, 65721.145.431 и по документ за собственост - нотариален акт за покупко продажба на недвижими имоти с № 171, том II, дело 326 от 16.05.2014г. на нотариус Мария Динева – нотариус с район на действие района на РС-гр. Харманли, вписан под №419 в Регистъра на Нотариалната камара, вписан в Служба по вписванията към РС – Харманли, с дв. вх. рег. № 1448 от 16.05.2014г, представляващ: НИВА с

площ 8.670 дка /осем декара и шестстотин и седемдесет кв.м./ в землището на с.Свирково, общ.Симеоновград, ЕКАТТЕ 65721, категория ПЕТА, в местността „ДЮЗЧАНЛЪКА", съставляваща имот №145008 /сто четиридесет и пет хиляди и осем/, при граници: имот №000432, полски път на община Симеоновград (полски пътища), имот №145009, Нива на Жеко Тонев Сидеров, имот №145002, Нива на Невенка Иванова Сталева, имот №145001, Нива на Тошко Иванов Топалов, имот №000431, полски път на община Симеоновград (полски пътища);

266.**Поземлен имот с идентификатор 65721.145.24** (шестдесет и пет хиляди седемстотин двадесет и едно, точка, сто четиридесет и пет, точка, двадесет и четири), по кадастралната карта и кадастралните регистри на **с. Свирково**, общ. Симеоновград, област Хасково одобрена със Заповед № РД-18-1467/09.08.2018г. на ИЗПЪЛНИТЕЛЕН ДИРЕКТОР НА АГКК, Последно изменение на кадастралната карта и кадастралните регистри, засягащо поземления имот е от 27.04.2020г., адрес на поземления имот: с. Свирково, местност "ДЮЗЧАНЛЪКА", с площ от 3000 (три хиляди) кв.м. с трайно предназначение на територията: Земеделска, начин на трайно ползване: Нива, категория на земята: 5 (пета) категория, стар идентификатор: няма, номер по предходен план: **145024**, съседи 65721.145.433, 65721.145.143, 65721.145.22, 65721.145.23 и по документ за собственост нотариален акт за покупко продажба на недвижими имоти с № 171, том II, дело 326 от 16.05.2014г. на нотариус Мария Динева – нотариус с район на действие района на РС-гр. Харманли, вписан под №419 в Регистъра на Нотариалната камара, вписан в Служба по вписванията към РС – Харманли, с дв. вх. рег. № 1448 от 16.05.2014г, представляващ: НИВА с площ 3.000 дка /три декара и нула кв.м./ в землището на с.Свирково, общ.Симеоновград, ЕКАТТЕ 65721, категория ПЕТА, в местността „ДЮЗЧАНЛЪКА", съставляваща имот №145024 /сто четиридесет и пет хиляди и двадесет и четири/, при граници: имот №145023, Нива на Галентин Живков Делев, имот №145022, Нива на Тодор Стоев Златев, имот №000143, полски път на община Симеоновград (полски пътища), имот №000433, полски път на община Симеоновград (полски пътища);

267.**Поземлен имот с идентификатор 65721.145.30** (шестдесет и пет хиляди седемстотин двадесет и едно, точка, сто четиридесет и пет, точка, тридесет), по кадастралната карта и кадастралните регистри на **с. Свирково**, общ. Симеоновград, област Хасково одобрена със Заповед № РД-18-1467/09.08.2018г. на ИЗПЪЛНИТЕЛЕН ДИРЕКТОР НА АГКК, Последно изменение на кадастралната карта и кадастралните регистри, засягащо поземления имот е от 27.04.2020г., адрес на поземления имот: с. Свирково, местност "ДЮЗЧАНЛЪКА", с площ от 1100 (хиляда и сто) кв.м. с трайно предназначение на територията: Земеделска, начин на трайно ползване: Нива, категория на земята: 5 (пета) категория, стар идентификатор: няма, номер по предходен план: **145030**, съседи 65721.145.29, 65721.145.31, 65721.145.143, 65721.145.433 и по документ за собственост - нотариален акт за покупко продажба на недвижими имоти с № 171, том II, дело 326 от 16.05.2014г. на нотариус Мария Динева – нотариус с район на действие района на РС-гр. Харманли, вписан под №419 в Регистъра на Нотариалната камара, вписан в Служба по вписванията към РС – Харманли, с дв. вх. рег. № 1448 от 16.05.2014г, представляващ: НИВА с площ 1.100 дка /един декар и сто кв.метра/ в землището на с.Свирково, общ.Симеоновград, ЕКАТТЕ 65721, категория ПЕТА, в местността „ДЮЗЧАНЛЪКА", съставляваща имот №145030 /сто четиридесет и пет хиляди и тридесет/, при граници: имот №145031, Нива на Стефан Иванов Жеков, имот №145029, Нива на „Стив-Агрофинанс" ЕООД, имот №000433, полски път на община Симеоновград (полски пътища), имот №000143, полски път на община Симеоновград (полски пътища);

268.**Поземлен имот с идентификатор 65721.146.8** (шестдесет и пет хиляди седемстотин двадесет и едно, точка, сто четиридесет и шест, точка, осем), по кадастралната карта и кадастралните регистри на **с. Свирково**, общ. Симеоновград, област Хасково одобрена със Заповед № РД-18-1467/09.08.2018г. на ИЗПЪЛНИТЕЛЕН ДИРЕКТОР НА АГКК, Последно изменение на кадастралната карта и кадастралните регистри, засягащо поземления имот е от 27.04.2020г., адрес на поземления имот: с. Свирково, местност "ДЮЗЧАНЛЪКА", с площ от 1900 (хиляда и деветстотин) кв.м. с трайно предназначение на територията: Земеделска, начин на трайно ползване: Нива, категория на земята: 5 (пета) категория, стар идентификатор: няма, номер по предходен план: **146008**, съседи 65721.146.24, 65721.146.25, 65721.146.9,

65721.145.430, 65721.146.7 и по документ за собственост - нотариален акт за покупко продажба на недвижими имоти с № 171, том II, дело 326 от 16.05.2014г. на нотариус Мария Динева – нотариус с район на действие района на РС-гр. Харманли, вписан под №419 в Регистъра на Нотариалната камара, вписан в Служба по вписванията към РС – Харманли, с дв. вх. рег. № 1448 от 16.05.2014г, представляващ: НИВА с площ 1.900 дка /един декар и деветстотин кв.метра/ в землището на с.Свирково, общ.Симеоновград, ЕКАТТЕ 65721, категория ПЕТА, в местността „ДЮЗЧАНЛЪКА", съставляваща имот №146008 /сто четиридесет и шест хиляди и осем/, при граници: имот №146007, Нива на Лозка Стратиева Кирилова, имот №000430, полски път на община Симеоновград (полски пътища), имот №146009, Нива на „Агроенерджи инвест"АДСИЦ, имот №146025,Нива иа Бъна Пенева Колева, имот №146024, Нива на Митьо Добрев Добрев;

269.**Поземлен имот с идентификатор 65721.146.34** (шестдесет и пет хиляди седемстотин двадесет и едно, точка, сто четиридесет и шест, точка, тридесет и четири), по кадастралната карта и кадастралните регистри на **с. Свирково**, общ. Симеоновград, област Хасково одобрена със Заповед № РД-18-1467/09.08.2018г. на ИЗПЪЛНИТЕЛЕН ДИРЕКТОР НА АГКК, Последно изменение на кадастралната карта и кадастралните регистри, засягащо поземления имот е от 27.04.2020г., адрес на поземления имот: с. Свирково, местност "ДЮЗЧАНЛЪКА", с площ от 5001 (пет хиляди и един) кв.м. с трайно предназначение на територията: Земеделска, начин на трайно ползване: Нива, категория на земята: 5 (пета) категория, стар идентификатор: няма, номер по предходен план: **146034**, съседи 65721.146.21, 65721.146.6, 65721.145.430, 65721.146.5 и по документ за собственост - нотариален акт за покупко продажба на недвижими имоти с № 171, том II, дело 326 от 16.05.2014г. на нотариус Мария Динева – нотариус с район на действие района на РС-гр. Харманли, вписан под №419 в Регистъра на Нотариалната камара, вписан в Служба по вписванията към РС – Харманли, с дв. вх. рег. № 1448 от 16.05.2014г, представляващ: НИВА с площ 5.000 дка /пет декара и нула кв.м./ в землището на с.Свирково, общ.Симеоновград, ЕКАТТЕ 65721, категория ПЕТА, в местността „ДЮЗЧАНЛЪКА", съставляваща имот №146034 /сто четиридесет и шест хиляди и тридесет и четири/, при граници: имот №146005, Нива на Райна Пенева Пенева, имот №000430, полски път на община Симеоновград (полски пътища), имот №146006, Нива на Лозка Стратиева Кирилова, имот №146021, Нива на Петър Георгиев Генев и др.;

270.**Поземлен имот с идентификатор 65721.148.10** (шестдесет и пет хиляди седемстотин двадесет и едно, точка, сто четиридесет и осем, точка, десет), по кадастралната карта и кадастралните регистри на **с. Свирково**, общ. Симеоновград, област Хасково одобрена със Заповед № РД-18-1467/09.08.2018г. на ИЗПЪЛНИТЕЛЕН ДИРЕКТОР НА АГКК, Последно изменение на кадастралната карта и кадастралните регистри, засягащо поземления имот е от 27.04.2020г., адрес на поземления имот: с. Свирково, местност "БОЙЛУКА", с площ от 3700 (три хиляди и седемстотин) кв.м. с трайно предназначение на територията: Земеделска, начин на трайно ползване: Нива, категория на земята: 5 (пета) категория, стар идентификатор: няма, номер по предходен план: **148010**, съседи 65721.45.198, 65721.148.6, 65721.148.9, 65721.148.495 и по документ за собственост - нотариален акт за покупко продажба на недвижими имоти с № 171, том II, дело 326 от 16.05.2014г. на нотариус Мария Динева – нотариус с район на действие района на РС-гр. Харманли, вписан под №419 в Регистъра на Нотариалната камара, вписан в Служба по вписванията към РС – Харманли, с дв. вх. рег. № 1448 от 16.05.2014г, представляващ: НИВА с площ 3.700 дка /три декара и седемстотин кв.метра/ в землището на с.Свирково, общ.Симеоновград, ЕКАТТЕ 65721, категория ПЕТА, в местността „БОЙЛУКА", съставляваща имот №148010 /сто четиридесет и осем хиляди и десет/, при граници: имот №148006, Нива на Марин Гочев Желев, имот №148009, Нива на „Стив-Агрофинанс" ЕООД, имот №000495, полски път на община Симеоновград (полски пътища), имот №000198, полски път на община Симеоновград (полски пътища);

271.**Поземлен имот с идентификатор 65721.149.6** (шестдесет и пет хиляди седемстотин двадесет и едно, точка, сто четиридесет и девет, точка, шест), по кадастралната карта и кадастралните регистри на **с. Свирково**, общ. Симеоновград, област Хасково одобрена със Заповед № РД-18-1467/09.08.2018г. на ИЗПЪЛНИТЕЛЕН ДИРЕКТОР НА АГКК, Последно изменение на кадастралната карта и кадастралните регистри, засягащо поземления имот е от

27.04.2020г., адрес на поземления имот: с. Свирково, местност "ГОРНИЯ БАИР", с площ от 6000 (шест хиляди) кв.м. с трайно предназначение на територията: Земеделска, начин на трайно ползване: ИЗОСТАВЕНА ОРНА ЗЕМЯ, категория на земята: 6 (шеста) категория, стар идентификатор: няма, номер по предходен план: **149006**, съседи 65721.149.15, 65721.149.16, 65721.149.7, 65721.149.5, 65721.149.261 и по документ за собственост - нотариален акт за покупко продажба на недвижими имоти с № 171, том II, дело 326 от 16.05.2014г. на нотариус Мария Динева – нотариус с район на действие района на РС-гр. Харманли, вписан под №419 в Регистъра на Нотариалната камара, вписан в Служба по вписванията към РС – Харманли, с дв. вх. рег. № 1448 от 16.05.2014г, представляващ: ИЗОСТАВЕНА НИВА с площ 6.000 дка /шест декара и нула кв.м./ в землището на с.Свирково, общ.Симеоновград, ЕКАТТЕ 65721, категория ШЕСТА, в местността „ГОРНИЯ БАИР", съставляваща имот №149006 /сто четиридесет и девет хиляди и шест/, като част от имота с площ от 5,675 дка попада в широколистна гора, при граници: имот №1490067, Изоставена нива на „Агроенерджи инвест" АДСИЦ, имот №149016, Изоставена нива на „Адванс терафонд-АДСИЦ", имот №149015, Изоставена нива на Дончо Славов Арабаджиев, имот №149005, Изоставена нива на насл.на Стальо Василев Сталев и др., имот №000261, полски път на община Симеоновград (полски пътища);

272.**Поземлен имот с идентификатор 65721.151.2** (шестдесет и пет хиляди седемстотин двадесет и едно, точка, сто петдесет и едно, точка, две), по кадастралната карта и кадастралните регистри на **с. Свирково**, общ. Симеоновград, област Хасково одобрена със Заповед № РД-18-1467/09.08.2018г. на ИЗПЪЛНИТЕЛЕН ДИРЕКТОР НА АГКК, Последно изменение на кадастралната карта и кадастралните регистри, засягащо поземления имот е от 27.04.2020г., адрес на поземления имот: с. Свирково, местност "ЕСКИБАЙЛЪКА", с площ от 1000 (хиляда) кв.м. с трайно предназначение на територията: Земеделска, начин на трайно ползване: ИЗОСТАВЕНА ОРНА ЗЕМЯ, категория на земята: 4 (четвърта) категория, стар идентификатор: няма, номер по предходен план: **151002**, съседи 65721.151.3, 65721.151.69, 65721.25.70, 65721.25.14 и по документ за собственост - нотариален акт за покупко продажба на недвижими имоти с № 171, том II, дело 326 от 16.05.2014г. на нотариус Мария Динева – нотариус с район на действие района на РС-гр. Харманли, вписан под №419 в Регистъра на Нотариалната камара, вписан в Служба по вписванията към РС – Харманли, с дв. вх. рег. № 1448 от 16.05.2014г, представляващ: ИЗОСТАВЕНА НИВА с площ 1.000 дка /един декар/ в землището на с.Свирково, общ.Симеоновград, ЕКАТТЕ 65721, категория ЧЕТВЪРТА, в местността „ЕСКИБАЙЛЪКА", съставляваща имот №151002 /сто петдесет и една хиляди и две/, при граници: имот №000070, полски път на община Симеоновград (полски пътища), имот №000069, полски път на община Симеоновград (полски пътища), имот №151003, Изоставена нива на „Агроенерджи инвест" АДСИЦ, имот №025014, лозе, земи по чл.19 от ЗСПЗЗ;

273.**Поземлен имот с ндентификатор 65721.152.2** (шестдесет и пет хиляди седемстотин двадесет и едно, точка, сто петдесет и две, точка, две), по кадастралната карта и кадастралните регистри на **с. Свирково**, общ. Симеоновград, област Хасково одобрена със Заповед № РД-18-1467/09.08.2018г. на ИЗПЪЛНИТЕЛЕН ДИРЕКТОР НА АГКК, Последно изменение на кадастралната карта и кадастралните регистри, засягащо поземления имот е от 27.04.2020г., адрес на поземления имот: с. Свирково, местност "КОШУБОРУМ", с площ от 1100 (хиляда и сто) кв.м. с трайно предназначение на територията: Земеделска, начин на трайно ползване: Нива, категория на земята: 6 (шеста) категория, стар идентификатор: няма, номер по предходен план: **152002**, съседи 65721.145.382, 65721.152.3, 65721.108.11, 65721.152.1 и по документ за собственост - нотариален акт за покупко продажба на недвижими имоти с № 171, том II, дело 326 от 16.05.2014г. на нотариус Мария Динева – нотариус с район на действие района на РС-гр. Харманли, вписан под №419 в Регистъра на Нотариалната камара, вписан в Служба по вписванията към РС – Харманли, с дв. вх. рег. № 1448 от 16.05.2014г, представляващ: НИВА с площ 1,100 дка /един декар и сто кв.м./ в землището на с.Свирково, общ.Симеоновград, ЕКАТТЕ 65721, категория ШЕСТА, в местността „КОШУБОРУМ", съставляваща имот №152002 /сто петдесет и две хиляди и две/, при граници: имот №152001 – пасище с храсти на ЗЕМИ по чл.19 от ЗСПЗЗ; имот №000011 –

дере на Община Симеоновград/дерета/; имот №152003 – пасище с храсти на ЗЕМИ по чл.19 от ЗСПЗЗ;

274.**Поземлен имот с идентификатор 65721.153.1** (шестдесет и пет хиляди седемстотин двадесет и едно, точка, сто петдесет и три, точка, едно), по кадастралната карта и кадастралните регистри на **с. Свирково**, общ. Симеоновград, област Хасково одобрена със Заповед № РД-18-1467/09.08.2018г. на ИЗПЪЛНИТЕЛЕН ДИРЕКТОР НА АГКК, Последно изменение на кадастралната карта и кадастралните регистри, засягащо поземления имот е от 27.04.2020г., адрес на поземления имот: с. Свирково, местност "КОЛВАР ДЕРЕ", с площ от 3999 (три хиляди деветстотин деветдесет и девет) кв.м. с трайно предназначение на територията: Земеделска, начин на трайно ползване: ИЗОСТАВЕНА ОРНА ЗЕМЯ, категория на земята: 6 (шеста) категория, стар идентификатор: няма, номер по предходен план: **153001**, съседи 65721.153.2, 65721.153.485, 65721.506.484 и по документ за собственост - нотариален акт за покупко продажба на недвижими имоти с № 171, том II, дело 326 от 16.05.2014г. на нотариус Мария Динева – нотариус с район на действие района на РС-гр. Харманли, вписан под №419 в Регистъра на Нотариалната камара, вписан в Служба по вписванията към РС – Харманли, с дв. вх. рег. № 1448 от 16.05.2014г, представляващ: ИЗОСТАВЕНА НИВА с площ 4,000 дка /четири декара и нула кв.м./ в землището на с.Свирково, общ.Симеоновград, ЕКАТТЕ 65721, категория ШЕСТА, в местността „КОЛВАР ДЕРЕ", съставляваща имот №153001 /сто петдесет и три хиляди и едно/, при граници: имот №153002 – изоставена нива на Георги Кирилов Бояджиев; имот №000484 – полски път на Община Симеоновград/полски пътища/; имот №000485 – полски път на Община Симеоновград/полски пътища;

275.**Поземлен имот с идентификатор 65721.153.17** (шестдесет и пет хиляди седемстотин двадесет и едно, точка, сто петдесет и три, точка, седемнадесет), по кадастралната карта и кадастралните регистри на **с. Свирково**, общ. Симеоновград, област Хасково одобрена със Заповед № РД-18-1467/09.08.2018г. на ИЗПЪЛНИТЕЛЕН ДИРЕКТОР НА АГКК, Последно изменение на кадастралната карта и кадастралните регистри, засягащо поземления имот е от 27.04.2020г., адрес на поземления имот: с. Свирково, местност "КОЛВАР ДЕРЕ", с площ от 1200 (хиляда и двеста) кв.м. с трайно предназначение на територията: Земеделска, начин на трайно ползване: ИЗОСТАВЕНА ОРНА ЗЕМЯ, категория на земята: 6 (шеста) категория, стар идентификатор: няма, номер по предходен план: **153017**, съседи 65721.506.484, 65721.153.16, 65721.153.5, 65721.153.18 и по документ за собственост - нотариален акт за покупко продажба на недвижими имоти с № 171, том II, дело 326 от 16.05.2014г. на нотариус Мария Динева – нотариус с район на действие района на РС-гр. Харманли, вписан под №419 в Регистъра на Нотариалната камара, вписан в Служба по вписванията към РС – Харманли, с дв. вх. рег. № 1448 от 16.05.2014г, представляващ: ИЗОСТАВЕНА НИВА с площ 1,200 дка /един декар и двеста кв.м./ в землището на с.Свирково, общ.Симеоновград, ЕКАТТЕ 65721, категория ШЕСТА, в местността „КОЛВАР ДЕРЕ", съставляваща имот №153017 /сто петдесет и три хиляди и седемнадесет/, при граници: имот №153016 – изоставена нива насл. на Гочо Делев Дойков; имот №000484 – полски път на Община Симеоновград /полски пътища/; имот №153018 – изоставена нива насл. на Теню Делев Дойков; имот №153005 – изоставена нива на ЗЕМИ по чл.19 от ЗСПЗЗ;

276.**Поземлен имот с идентификатор 65721.155.2** (шестдесет и пет хиляди седемстотин двадесет и едно, точка, сто петдесет и пет, точка, две), по кадастралната карта и кадастралните регистри на **с. Свирково**, общ. Симеоновград, област Хасково одобрена със Заповед № РД-18-1467/09.08.2018г. на ИЗПЪЛНИТЕЛЕН ДИРЕКТОР НА АГКК, Последно изменение на кадастралната карта и кадастралните регистри, засягащо поземления имот е от 27.04.2020г., адрес на поземления имот: с. Свирково, местност "ЧИТАКА", с площ от 2000 (две хиляди) кв.м. с трайно предназначение на територията: Земеделска, начин на трайно ползване: ИЗОСТАВЕНА ОРНА ЗЕМЯ, категория на земята: 6 (шеста) категория, стар идентификатор: няма, номер по предходен план: **155002**, съседи 65721.155.1, 65721.155.5, 65721.155.3, 65721.98.441 и по документ за собственост - нотариален акт за покупко продажба на недвижими имоти с № 171, том II, дело 326 от 16.05.2014г. на нотариус Мария Динева – нотариус с район на действие района на РС-гр. Харманли, вписан под №419 в Регистъра на Нотариалната камара, вписан в Служба по вписванията към РС – Харманли, с дв. вх. рег. № 1448 от 16.05.2014г, представляващ: ИЗОСТАВЕНА НИВА с площ 2,000 дка /два декара и

нула кв.м./ в землището на с.Свирково, общ.Симеоновград, ЕКАТТЕ 65721, категория ШЕСТА, в местността „ЧИТАКА", съставляваща имот №155002 /сто петдесет и пет хиляди и две/, при граници: имот №155001 – изоставена нива на „Адванс Терафонд-АДСИЦ"; имот №000441 – полски път на Община Симеоновград /полски пътища/; имот №155003 – изоставена нива на Валинка Георгиева Шишманова; имот №155005 – изоставена нива на Иванка Василева Делева;

277.**Поземлен имот с идентификатор 65721.155.18** (шестдесет и пет хиляди седемстотин двадесет и едно, точка, сто петдесет и пет, точка, осемнадесет), по кадастралната карта и кадастралните регистри на **с. Свирково**, общ. Симеоновград, област Хасково одобрена със Заповед № РД-18-1467/09.08.2018г. на ИЗПЪЛНИТЕЛЕН ДИРЕКТОР НА АГКК, Последно изменение на кадастралната карта и кадастралните регистри, засягащо поземления имот е от 27.04.2020г., адрес на поземления имот: с. Свирково, местност "ЧИТАКА", с площ от 6000 (шест хиляди) кв.м. с трайно предназначение на територията: Земеделска, начин на трайно ползване: ИЗОСТАВЕНА ОРНА ЗЕМЯ, категория на земята: 6 (шеста) категория, стар идентификатор: няма, номер по предходен план: **155018**, съседи 65721.155.7, 65721.155.8, 65721.155.486, 65721.155.19, 65721.155.17, 65721.155.16, 65721.155.15 и по документ за собственост - нотариален акт за покупко продажба на недвижими имоти с № 171, том II, дело 326 от 16.05.2014г. на нотариус Мария Динева – нотариус с район на действие района на РС-гр. Харманли, вписан под №419 в Регистъра на Нотариалната камара, вписан в Служба по вписванията към РС – Харманли, с дв. вх. рег. № 1448 от 16.05.2014г, представляващ: ИЗОСТАВЕНА НИВА с площ 6,001 дка /шест декара и един кв.м./ в землището на с.Свирково, общ.Симеоновград, ЕКАТТЕ 65721, категория ШЕСТА, в местността „ЧИТАКА", съставляваща имот №155018 /сто петдесет и пет хиляди и осемнадесет/, при граници: имот №155019 – изоставена нива на Христо Желязков Чолаков; имот №000486 – полски път на Община Симеоновград /полски пътища/; имот №155017 – изоставена нива на Валентин Василев Добчев и др.; имот №155016 – изоставена нива на Кольо Иванов Колев; имот №155015 – изоставена нива на Стана Стоева Делчева; имот №155007 – изоставена нива на Димо Христов Колев; имот №155008 – изоставена нива на „Адванс Терафонд-АДСИЦ";

278.**Поземлен имот с идентификатор 65721.155.24** (шестдесет и пет хиляди седемстотин двадесет и едно, точка, сто петдесет и пет, точка, двадесет и четири), по кадастралната карта и кадастралните регистри на **с. Свирково**, общ. Симеоновград, област Хасково одобрена със Заповед № РД-18-1467/09.08.2018г. на ИЗПЪЛНИТЕЛЕН ДИРЕКТОР НА АГКК, Последно изменение на кадастралната карта и кадастралните регистри, засягащо поземления имот е от 27.04.2020г., адрес на поземления имот: с. Свирково, местност "ЧИТАКА", с площ от 7699 (седем хиляди шестстотин деветдесет и девет) кв.м. с трайно предназначение на територията: Земеделска, начин на трайно ползване: ИЗОСТАВЕНА ОРНА ЗЕМЯ, категория на земята: 6 (шеста) категория, стар идентификатор: няма, номер по предходен план: **155024**, съседи 65721.155.50, 65721.155.22, 65721.155.486, 65721.155.23 и по документ за собственост - нотариален акт за покупко продажба на недвижими имоти с № 171, том II, дело 326 от 16.05.2014г. на нотариус Мария Динева – нотариус с район на действие района на РС-гр. Харманли, вписан под №419 в Регистъра на Нотариалната камара, вписан в Служба по вписванията към РС – Харманли, с дв. вх. рег. № 1448 от 16.05.2014г, представляващ: ИЗОСТАВЕНА НИВА с площ 7,700 дка /седем декара и седемстотин кв.м./ в землището на с.Свирково, общ.Симеоновград, ЕКАТТЕ 65721, категория ШЕСТА, в местността „ЧИТАКА", съставляваща имот №155024 /сто петдесет и пет хиляди и двадесет и четири/, при граници: имот №155022 – изоставена нива на Добра Костадинова Арабаджиева; имот №000486 – полски път на Община Симеоновград/полски пътища/; имот №155050 – изоставена нива на Христо Динчев Арабаджиев; имот №000486 – полски път на Община Симеоновград/полски пътища/; имот №155023 – изоставена нива „Агроенерджи Инвест"АДСИЦ;

279.**Поземлен имот с идентификатор 65721.155.33** (шестдесет и пет хиляди седемстотин двадесет и едно, точка, сто петдесет и пет, точка, тридесет и три), по кадастралната карта и кадастралните регистри на **с. Свирково**, общ. Симеоновград, област Хасково одобрена със Заповед № РД-18-1467/09.08.2018г. на ИЗПЪЛНИТЕЛЕН ДИРЕКТОР

НА АГКК, Последно изменение на кадастралната карта и кадастралните регистри, засягащо поземления имот е от 27.04.2020г., адрес на поземления имот: с. Свирково, местност "ЧИТАКА", с площ от 5500 (пет хиляди и петстотин) кв.м. с трайно предназначение на територията: Земеделска, начин на трайно ползване: ИЗОСТАВЕНА ОРНА ЗЕМЯ, категория на земята: 6 (шеста) категория, стар идентификатор: няма, номер по предходен план: **155033**, съседи 65721.155.486, 65721.155.34, 65721.155.48, 65721.155.32 и по документ за собственост - нотариален акт за покупко продажба на недвижими имоти с № 171, том II, дело 326 от 16.05.2014г. на нотариус Мария Динева – нотариус с район на действие района на РС-гр. Харманли, вписан под №419 в Регистъра на Нотариалната камара, вписан в Служба по вписванията към РС – Харманли, с дв. вх. рег. № 1448 от 16.05.2014г, представляващ: ИЗОСТАВЕНА НИВА с площ 5,501 дка /пет декара и петстотин и един кв.м./ в землището на с.Свирково, общ.Симеоновград, ЕКАТТЕ 65721, категория ШЕСТА, в местността „ЧИТАКА", съставляваща имот №155033 /сто петдесет и пет хиляди и тридесет и три/, при граници: имот №155034 – изоставена нива на Тодор Гочев Дечев; имот №155048 – изоставена нива насл. на Иван Колев Стайков; имот №155032 – изоставена нива „Адванс Терафонд-АДСИЦ"; имот №000486 – полски път на Община Симеоновград/полски пътища/;

280.**Поземлен имот с идентификатор 65721.156.14** (шестдесет и пет хиляди седемстотин двадесет и едно, точка, сто петдесет и шест, точка, четиринадесет), по кадастралната карта и кадастралните регистри на **с. Свирково**, общ. Симеоновград, област Хасково одобрена със Заповед № РД-18-1467/09.08.2018г. на ИЗПЪЛНИТЕЛЕН ДИРЕКТОР НА АГКК, Последно изменение на кадастралната карта и кадастралните регистри, засягащо поземления имот е от 27.04.2020г., адрес на поземления имот: с. Свирково, местност "ЧИТАКА", с площ от 4546 (четири хиляди петстотин четиридесет и шест) кв.м. с трайно предназначение на територията: Земеделска, начин на трайно ползване: ИЗОСТАВЕНА ОРНА ЗЕМЯ, категория на земята: 6 (шеста) категория, стар идентификатор: няма, номер по предходен план: **156014**, съседи 65721.156.32, 65721.156.26, 65721.156.486, 65721.156.12 и по документ за собственост - нотариален акт за покупко продажба на недвижими имоти с № 171, том II, дело 326 от 16.05.2014г. на нотариус Мария Динева – нотариус с район на действие района на РС-гр. Харманли, вписан под №419 в Регистъра на Нотариалната камара, вписан в Служба по вписванията към РС – Харманли, с дв. вх. рег. № 1448 от 16.05.2014г, представляващ: ИЗОСТАВЕНА НИВА с площ 4,546 дка /четири декара и петстотин четиридесет и шест кв.м./ в землището на с.Свирково, общ.Симеоновград, ЕКАТТЕ 65721, категория ШЕСТА, в местността „ЧИТАКА", съставляваща имот №156014 /сто петдесет и шест хиляди и четиринадесет/, при граници: имот №156032 – изоставена нива на ЗЕМИ по чл.19 от ЗСПЗЗ; имот №156026 – изоставена нива на ЗЕМИ по чл.19 от ЗСПЗЗ; имот №156012 – изоставена нива насл. на Геньо Иванов Топалов; имот №000486 – полски път на Община Симеоновград/полски пътища/;

281.**Поземлен имот с идентификатор 65721.156.15** (шестдесет и пет хиляди седемстотин двадесет и едно, точка, сто петдесет и шест, точка, петнадесет), по кадастралната карта и кадастралните регистри на **с. Свирково**, общ. Симеоновград, област Хасково одобрена със Заповед № РД-18-1467/09.08.2018г. на ИЗПЪЛНИТЕЛЕН ДИРЕКТОР НА АГКК, Последно изменение на кадастралната карта и кадастралните регистри, засягащо поземления имот е от 27.04.2020г., адрес на поземления имот: с. Свирково, местност "ЧИТАКА", с площ от 3200 (три хиляди и двеста) кв.м. с трайно предназначение на територията: Земеделска, начин на трайно ползване: ИЗОСТАВЕНА ОРНА ЗЕМЯ, категория на земята: 6 (шеста) категория, стар идентификатор: няма, номер по предходен план: **156015**, съседи 65721.156.4, 65721.156.5, 65721.156.18, 65721.156.16, 65721.505.445, 65721.156.3 и по документ за собственост - нотариален акт за покупко продажба на недвижими имоти с № 171, том II, дело 326 от 16.05.2014г. на нотариус Мария Динева – нотариус с район на действие района на РС-гр. Харманли, вписан под №419 в Регистъра на Нотариалната камара, вписан в Служба по вписванията към РС – Харманли, с дв. вх. рег. № 1448 от 16.05.2014г, представляващ: ИЗОСТАВЕНА НИВА с площ 3,200 дка /три дка и двеста кв.м./ в землището на с.Свирково, общ.Симеоновград, ЕКАТТЕ 65721, категория ШЕСТА, в местността „ЧИТАКА", съставляваща имот №156015 /сто петдесет и шест хиляди и петнадест/, при граници: имот №156016 – изоставена нива на „Агроенерджи Инвест"АДСИЦ; имот №156018

– изоставена нива на Иванка Стратиева Тилева; имот №156005 – изоставена нива на „Адванс Терафонд-АДСИЦ"; имот №156004 – изоставена нива насл. на Гочо Пенев Сталев; имот №156003 – изоставена нива на Александър Пенев Сталев; имот №000445 – полски път на Община Симеоновград/полски пътища;

282.**Поземлен имот с идентификатор 65721.156.19** (шестдесет и пет хиляди седемстотин двадесет и едно, точка, сто петдесет и шест, точка, деветнадесет), по кадастралната карта и кадастралните регистри на **с. Свирково**, общ. Симеоновград, област Хасково одобрена със Заповед № РД-18-1467/09.08.2018г. на ИЗПЪЛНИТЕЛЕН ДИРЕКТОР НА АГКК, Последно изменение на кадастралната карта и кадастралните регистри, засягащо поземления имот е от 27.04.2020г., адрес на поземления имот: с. Свирково, местност "ЧИТАКА", с площ от 6700 (шест хиляди и седемстотин) кв.м. с трайно предназначение на територията: Земеделска, начин на трайно ползване: ИЗОСТАВЕНА ОРНА ЗЕМЯ, категория на земята: 6 (шеста) категория, стар идентификатор: няма, номер по предходен план: **156019**, съседи 65721.156.5, 65721.156.6, 65721.156.7, 65721.156.20, 65721.94.487, 65721.156.18 и по документ за собственост - нотариален акт за покупко продажба на недвижими имоти с № 171, том II, дело 326 от 16.05.2014г. на нотариус Мария Динева – нотариус с район на действие района на РС-гр. Харманли, вписан под №419 в Регистъра на Нотариалната камара, вписан в Служба по вписванията към РС – Харманли, с дв. вх. рег. № 1448 от 16.05.2014г, представляващ: ИЗОСТАВЕНА НИВА с площ 6,700 дка /шест декраа и седемстотин кв.м./ в землището на с.Свирково, общ.Симеоновград, ЕКАТТЕ 65721, категория ШЕСТА, в местността „ЧИТАКА", съставляваща имот №156019 /сто петдесет и шест хиляди и деветнадесет/, при граници: имот №156020 – изоставена нива на „Адванс Терафонд-АДСИЦ"; имот №156007 – изоставена нива на Димана Димова Тодорова; имот №156006 – изоставена нива на „Стив-Агрофинанс"ЕООД; имот №156005 – изоставена нива на „Адванс Терафонд-АДСИЦ"; имот №156018 – изоставена нива на Иванка Стратиева Тилева; имот №000487 – полски път на Община Симеоновград/полски пътища/;

283.**Поземлен имот с идентификатор 73821.2.76** (седемдесет и три хиляди осемстотин двадесет и едно, точка, две, точка, седемдесет и шест), по кадастралната карта и кадастралните регистри на **с. Тянево**, общ. Симеоновград, област Хасково одобрена със Заповед № РД-18-1470/09.08.2018г. на ИЗПЪЛНИТЕЛЕН ДИРЕКТОР НА АГКК, Последно изменение на кадастралната карта и кадастралните регистри, засягащо поземления имот е от 27.04.2020г., адрес на поземления имот: с. Тянево, местност "БАДЪКОВИ", с площ от 895 (осемстотин деветдесет и пет) кв.м. с трайно предназначение на територията: Земеделска, начин на трайно ползване: Нива, категория на земята: 6 (шеста) категория, стар идентификатор: няма, номер по предходен план: **002076**, съседи 73821.2.781, 73821.2.77, 73821.2.146, 73821.2.967, 73821.2.71, 73821.2.74, 73821.2.73, 73821.2.128 и по документ за собственост - нотариален акт за покупко продажба на недвижими имоти с № 171, том II, дело 326 от 16.05.2014г. на нотариус Мария Динева – нотариус с район на действие района на РС-гр. Харманли, вписан под №419 в Регистъра на Нотариалната камара, вписан в Служба по вписванията към РС – Харманли, с дв. вх. рег. № 1448 от 16.05.2014г, представляващ: НИВА с площ 0,895 дка (нула декара осемстотин деветдесет и пет кв.метра) в землището на с.Тянево, общ. Симеоновград, с ЕКАТТЕ 73821, категория: ШЕСТА, местността "БАДЪКОВИ", съставляваща имот номер 002076 (две хиляди и седемдесет и шест), при граници: имот №000781, полски път на община Симеоновград (полски път), имот №002077, Нива на „Толалт" ЕООД, имот №002128, Нива на „Витивинея" ООД, имот №002074, Нива-земи по чл.19 от ЗСПЗЗ, имот №002071, Нива на насл. на Киро Христов Пенков, имот №002967, Нива на насл. на Иван Пенков Желев;

284.**Поземлен имот с идентификатор 73821.2.77** (седемдесет и три хиляди осемстотин двадесет и едно, точка, две, точка, седемдесет и седем), по кадастралната карта и кадастралните регистри на **с. Тянево**, общ. Симеоновград, област Хасково одобрена със Заповед № РД-18-1470/09.08.2018г. на ИЗПЪЛНИТЕЛЕН ДИРЕКТОР НА АГКК, Последно изменение на кадастралната карта и кадастралните регистри, засягащо поземления имот е от 27.04.2020г., адрес на поземления имот: с. Тянево, местност "БАДЪКОВИ", с площ от 530 (петстотин и тридесет) кв.м. с трайно предназначение на територията: Земеделска, начин на трайно ползване: Нива, категория на земята: 6 (шеста) категория, стар идентификатор: няма,

номер по предходен план: **002077**, съседи 73821.2.781, 73821.2.78, 73821.2.76, 73821.2.128 и по документ за собственост - нотариален акт за покупко продажба на недвижими имоти с № 171, том II, дело 326 от 16.05.2014г. на нотариус Мария Динева – нотариус с район на действие района на РС-гр. Харманли, вписан под №419 в Регистъра на Нотариалната камара, вписан в Служба по вписванията към РС – Харманли, с дв. вх. рег. № 1448 от 16.05.2014г, представляващ: НИВА с площ 0,530дка (нула декара и петстотин и тридесет кв.метра), в землището на с.Тянево, общ. Симеоновград, с ЕКАТТЕ 73821, категория: ШЕСТА, местността "БАДЪКОВИ", съставляваща имот №002077 (две хиляди и седемдесет и седем), при граници: имот №000781, Полски път на община Симеоновград (полски път), имот №002078, Нива на насл. на Вълчан Колев Динев, имот №002128, Нива на „Витивинея" ООД, имот №002076, Нива на „Толалт" ЕООД;

285. **Поземлен имот с идентификатор 73821.12.7** (седемдесет и три хиляди осемстотин двадесет и едно, точка, дванадесет, точка, седем), по кадастралната карта и кадастралните регистри на **с. Тянево**, общ. Симеоновград, област Хасково одобрена със Заповед № РД-18-1470/09.08.2018г. на ИЗПЪЛНИТЕЛЕН ДИРЕКТОР НА АГКК, Последно изменение на кадастралната карта и кадастралните регистри, засягащо поземления имот е от 27.04.2020г., адрес на поземления имот: с. Тянево, местност "ПЕЙКОВИ ЧЕИРИ", с площ от 1135 (хиляда сто тридесет и пет) кв.м. с трайно предназначение на територията: Земеделска, начин на трайно ползване: Нива, категория на земята: 6 (шеста) категория, стар идентификатор: няма, номер по предходен план: **012007**, съседи 73821.12.5, 73821.12.8, 73821.12.182, 73821.12.6 и по документ за собственост - нотариален акт за покупко продажба на недвижими имоти с № 171, том II, дело 326 от 16.05.2014г. на нотариус Мария Динева – нотариус с район на действие района на РС-гр. Харманли, вписан под №419 в Регистъра на Нотариалната камара, вписан в Служба по вписванията към РС – Харманли, с дв. вх. рег. № 1448 от 16.05.2014г, представляващ: НИВА с площ 1,135 дка (един декар сто тридесет и пет кв.метра), в землището на с.Тянево, общ. Симеоновград, с ЕКАТТЕ 73821, категория: ШЕСТА, местността "ПЕЙКОВИ ЧЕИРИ" съставляваща имот №012007 (нула, дванадесет хиляди и седем), при граници и съседи: имот №012006, Нива на „Витивинея" ООД, имот №000182, полски път на община Симеоновград (полски път), имот №012008, Нива на насл. на Добри Вълчанов Динев, имот №012005, Нива на „Витивинея" ООД, имот №002076, Нива насл. на Кольо Вълчанов Бонев;

286.**Поземлен имот с идентификатор 73821.34.5** (седемдесет и три хиляди осемстотин двадесет и едно, точка, тридесет и четири, точка, пет), по кадастралната карта и кадастралните регистри на **с. Тянево**, общ. Симеоновград, област Хасково одобрена със Заповед № РД-18-1470/09.08.2018г. на ИЗПЪЛНИТЕЛЕН ДИРЕКТОР НА АГКК, Последно изменение на кадастралната карта и кадастралните регистри, засягащо поземления имот е от 27.04.2020г., адрес на поземления имот: с. Тянево, местност "ГАБРАКА", с площ от 3999 (три хиляди деветстотин деветдесет и девет) кв.м. с трайно предназначение на територията: Земеделска, начин на трайно ползване: Нива, категория на земята: 6 (шеста) категория, стар идентификатор: няма, номер по предходен план: **034005**, съседи 73821.34.6, 73821.34.636, 73821.34.673, 73821.34.4 и по документ за собственост - нотариален акт за покупко продажба на недвижими имоти с № 171, том II, дело 326 от 16.05.2014г. на нотариус Мария Динева – нотариус с район на действие района на РС-гр. Харманли, вписан под №419 в Регистъра на Нотариалната камара, вписан в Служба по вписванията към РС – Харманли, с дв. вх. рег. № 1448 от 16.05.2014г, представляващ: НИВА с площ 3,999дка (три декара и деветстотин деветдесет и девет кв.метра), в землището на с.Тянево, общ. Симеоновград, с ЕКАТТЕ 73821, категория: ШЕСТА, местността "ГАБРАКА", съставляваща имот №034005 (тридесет и четири хиляди и пет), при граници: имот №034004, Нива на Станка Генева Маркова, имот № 000673, Полски път на община Симеоновград (полски път), имот №000636, Полски път на община Симеоновград (полски път), имот №034006, Нива на „Адванс Терафонд-АДСИЦ";

287. **Поземлен имот с идентификатор 73821.41.2** (седемдесет и три хиляди осемстотин двадесет и едно, точка, четиридесет и едно, точка, две), по кадастралната карта и кадастралните регистри на **с. Тянево**, общ. Симеоновград, област Хасково одобрена със Заповед № РД-18-1470/09.08.2018г. на ИЗПЪЛНИТЕЛЕН ДИРЕКТОР НА АГКК, Последно изменение на кадастралната карта и кадастралните регистри, засягащо поземления имот е от

27.04.2020г., адрес на поземления имот: с. Тянево, местност "АТИКОВ КАРЯК", с площ от 5723 (пет хиляди седемстотин двадесет и три) кв.м. с трайно предназначение на територията: Земеделска, начин на трайно ползване: Нива, категория на земята: 6 (шеста) категория, стар идентификатор: няма, номер по предходен план: **041002**, съседи 73821.41.3, 73821.41.677, 73821.41.4, 73821.41.5, 73821.41.1 и по документ за собственост - нотариален акт за покупко продажба на недвижими имоти с № 171, том II, дело 326 от 16.05.2014г. на нотариус Мария Динева – нотариус с район на действие района на РС-гр. Харманли, вписан под №419 в Регистъра на Нотариалната камара, вписан в Служба по вписванията към РС – Харманли, с дв. вх. рег. № 1448 от 16.05.2014г, представляващ: НИВА с площ 5,723дка (пет декара и седемстотин двадесет и три кв.метра), в землището на с.Тянево, общ. Симеоновград, с ЕКАТТЕ 73821, категория: ШЕСТА, местността "АТИКОВ КАРЯК", съставляваща имот №041002 (четиридесет и една хиляди и две), при граници: имот №041001, Нива на „Адванс Терафонд-АДСИЦ", имот №000677, полски път на община Симеоновград (полски път), имот №041003, Нива на „Росагрофонд" ООД, имот №041005-Нива на „Алфа консулт 2000" ЕООД;

288. **Поземлен имот с идентификатор 73821.44.5** (седемдесет и три хиляди осемстотин двадесет и едно, точка, четиридесет и четири, точка, пет), по кадастралната карта и кадастралните регистри на **с. Тянево**, общ. Симеоновград, област Хасково одобрена със Заповед № РД-18-1470/09.08.2018г. на ИЗПЪЛНИТЕЛЕН ДИРЕКТОР НА АГКК, Последно изменение на кадастралната карта и кадастралните регистри, засягащо поземления имот е от 27.04.2020г., адрес на поземления имот: с. Тянево, местност "КАРА СЛАВОВ ЧАРДАК", с площ от 4033 (четири хиляди тридесет и три) кв.м. с трайно предназначение на територията: Земеделска, начин на трайно ползване: Нива, категория на земята: 4 (четвърта) категория, стар идентификатор: няма, номер по предходен план: **044005**, съседи 73821.43.644, 73821.44.7, 73821.44.6, 73821.44.15 и по документ за собственост - нотариален акт за покупко продажба на недвижими имоти с № 171, том II, дело 326 от 16.05.2014г. на нотариус Мария Динева – нотариус с район на действие района на РС-гр. Харманли, вписан под №419 в Регистъра на Нотариалната камара, вписан в Служба по вписванията към РС – Харманли, с дв. вх. рег. № 1448 от 16.05.2014г, представляващ: НИВА с площ 4,033дка (четири декара и тридесет и три кв.метра) в землището на с.Тянево, общ. Симеоновград, с ЕКАТТЕ 73821, категория: ШЕСТА – 0.806 и четвърта-3.227, местността "КАРА СЛАВОВОВ ЧАРДАК", съставляваща имот №044005 (четиридесет и четири хиляди и пет), при граници: имот №044007, Нива на Еленка Георгиева Тошева, имот №000644,полски път на община Симеоновград (полски път), имот №044015, Нива на Желязко Динев Динев, имот №044006, Нива на Станка Генева Маркова;

289. **Поземлен имот с идентификатор 73821.50.9** (седемдесет и три хиляди осемстотин двадесет и едно, точка, петдесет, точка, девет), по кадастралната карта и кадастралните регистри на **с. Тянево**, общ. Симеоновград, област Хасково одобрена със Заповед № РД-18-1470/09.08.2018г. на ИЗПЪЛНИТЕЛЕН ДИРЕКТОР НА АГКК, Последно изменение на кадастралната карта и кадастралните регистри, засягащо поземления имот е от 27.04.2020г., адрес на поземления имот: с. Тянево, местност "ДРЯНОВСКИ БЛОК", с площ от 7899 (седем хиляди осемстотин деветдесет и девет) кв.м. с трайно предназначение на територията: Земеделска, начин на трайно ползване: Изоставена орна земя, категория на земята: 6 (шеста) категория, стар идентификатор: няма, номер по предходен план: **050009**, съседи 73821.50.8, 73821.53.611, 73821.50.16, 73821.50.11, 73821.50.18 и по документ за собственост - нотариален акт за покупко продажба на недвижими имоти с № 171, том II, дело 326 от 16.05.2014г. на нотариус Мария Динева – нотариус с район на действие района на РС-гр. Харманли, вписан под №419 в Регистъра на Нотариалната камара, вписан в Служба по вписванията към РС – Харманли, с дв. вх. рег. № 1448 от 16.05.2014г, представляващ: НИВА с площ 7,899 дка (седем декара и осемстотин деветдесет и девет кв.метра) в землището на с.Тянево, общ. Симеоновград, с ЕКАТТЕ 73821, категория: ШЕСТА, местността "ДРЯНОВСКИ БЛОК", съставляваща имот №050009 (петдесет хиляди и девет), при граници: имот №000611, полски път на община Симеоновград (полски път), имот №050016, Изоставена нива на „Адванс Терафонд-АДСИЦ", имот №050011, Изоставена нива-Земи по чл.19 от ЗСПЗЗ, имот №050018, Изоставена нива на „Адванс Терафонд-АДСИЦ", имот №050008, Изоставена нива-Земи по чл.19 от ЗСПЗЗ;

290. **Поземлен имот с идентификатор 73821.69.12** (седемдесет и три хиляди осемстотин двадесет и едно, точка, шестдесет и девет, точка, дванадесет), по кадастралната карта и кадастралните регистри на **с. Тянево**, общ. Симеоновград, област Хасково одобрена със Заповед № РД-18-1470/09.08.2018г. на ИЗПЪЛНИТЕЛЕН ДИРЕКТОР НА АГКК, Последно изменение на кадастралната карта и кадастралните регистри, засягащо поземления имот е от 27.04.2020г., адрес на поземления имот: с. Тянево, местност "ЧЕРГАНЛИ", с площ от 15706 (петнадесет хиляди седемстотин и шест) кв.м. с трайно предназначение на територията: Земеделска, начин на трайно ползване: Нива, категория на земята: 4 (четвърта) категория, стар идентификатор: няма, номер по предходен план: **069012**, съседи 73821.69.13, 73821.69.15, 73821.69.617, 73821.69.11, 73821.68.12, 73821.68.13, 73821.68.16 и по документ за собственост - нотариален акт за покупко продажба на недвижими имоти с № 171, том II, дело 326 от 16.05.2014г. на нотариус Мария Динева – нотариус с район на действие района на РС-гр. Харманли, вписан под №419 в Регистъра на Нотариалната камара, вписан в Служба по вписванията към РС – Харманли, с дв. вх. рег. № 1448 от 16.05.2014г, представляващ: НИВА с площ 15,707дка (петнадесет декара и седемстотин и седем кв.метра) в землището на с.Тянево, общ. Симеоновград, с ЕКАТТЕ 73821, категория: ЧЕТВЪРТА, местността "ЧЕРГАНИ", съставляваща имот №069012 (шестдесет и девет хиляди и дванадесет), при съседи: имот №000617, Полски път на община Симеоновград (полски път), имот №069015, Нива на „Алфа консулт 2000" ЕООД, имот №068016, Нива на „Адванс Терафонд-АДСИЦ", имот №068016, Нива на „Алфа консулт 2000" ЕООД, имот №068013, Нива на Камелия Владимирова Минева, имот №068012, Нива на Яна Кирева Карабалиева, имот №069011 Нива на Гочо Димов Михайлов;

291.**Поземлен имот с идентификатор 73821.70.3** (седемдесет и три хиляди осемстотин двадесет и едно, точка, седемдесет, точка, три), по кадастралната карта и кадастралните регистри на **с. Тянево**, общ. Симеоновград, област Хасково одобрена със Заповед № РД-18-1470/09.08.2018г. на ИЗПЪЛНИТЕЛЕН ДИРЕКТОР НА АГКК, Последно изменение на кадастралната карта и кадастралните регистри, засягащо поземления имот е от 27.04.2020г., адрес на поземления имот: с. Тянево, местност "ХАДЖИ ХАСАНСКИ АЛЧАК", с площ от 512 (петстотин и дванадесет) кв.м. с трайно предназначение на територията: Земеделска, начин на трайно ползване: Ливада, категория на земята: 4 (четвърта) категория, стар идентификатор: няма, номер по предходен план: **070003**, съседи 73821.70.7, 73821.70.4, 73821.72.619, 73821.70.2, 73821.70.1, 73821.70.13 и по документ за собственост - нотариален акт за покупко продажба на недвижими имоти с № 171, том II, дело 326 от 16.05.2014г. на нотариус Мария Динева – нотариус с район на действие района на РС-гр. Харманли, вписан под №419 в Регистъра на Нотариалната камара, вписан в Служба по вписванията към РС – Харманли, с дв. вх. рег. № 1448 от 16.05.2014г, представляващ: НИВА с площ 0,512дка (нула декара петстотин и дванадесет кв.метра), в землището на с.Тянево, общ. Симеоновград, с ЕКАТТЕ 73821, категория: ЧЕТВЪРТА, местността "ХАДЖИ ХАСАНСКИ АЛЧАК", съставляваща имот №070003 (нула, седемдесет хиляди и три), при граници: имот №000619, полски път на община Симеоновград (полски път), имот №070002, Използв. ливада на „Алфа консулт 2000" ЕООД, имот №070001, Изоставена нива на Николай Славов Георгиев, имот №070013, Изоставена нива на Радка Минова Тенева, имот №070007, Изоставена нива на „Алфа консулт 2000" ЕООД, имот №070004,Използв.ливада на „Росагрофонд" ООД;

292.**Поземлен имот с идентификатор 73821.72.7** (седемдесет и три хиляди осемстотин двадесет и едно, точка, седемдесет и две, точка, седем), по кадастралната карта и кадастралните регистри на **с. Тянево**, общ. Симеоновград, област Хасково одобрена със Заповед № РД-18-1470/09.08.2018г. на ИЗПЪЛНИТЕЛЕН ДИРЕКТОР НА АГКК, Последно изменение на кадастралната карта и кадастралните регистри, засягащо поземления имот е от 27.04.2020г., адрес на поземления имот: с. Тянево, местност "ЧЕРГАНЛИ", с площ от 5998 (пет хиляди деветстотин деветдесет и осем) кв.м. с трайно предназначение на територията: Земеделска, начин на трайно ползване: Нива, категория на земята: 4 (четвърта) категория, стар идентификатор: няма, номер по предходен план: **072007**, съседи 73821.72.619, 73821.72.8, 73821.72.20, 73821.72.21, 73821.72.6 и по документ за собственост - нотариален акт за покупко продажба на недвижими имоти с № 171, том II, дело 326 от 16.05.2014г. на нотариус Мария Динева – нотариус с район на действие района на РС-гр. Харманли, вписан под №419 в

Регистъра на Нотариалната камара, вписан в Служба по вписванията към РС – Харманли, с дв. вх. рег. № 1448 от 16.05.2014г, представляващ: НИВА с площ 5,999 дка (пет декара деветстотин деветдесет и девет кв.метра) в землището на с.Тянево, общ. Симеоновград, с ЕКАТТЕ 73821, категория: ЧЕТВЪРТА, местността "ЧЕРГАНЛИ", съставляваща имот №072007 (нула, седемдесет и две хиляди и седем), при граници: имот №000619, полски път на община Симеоновград (полски път), имот №072006, Нива на „Адванс Терафонд-АДСИЦ", имот №072020, Нива на Господин Тенев Талеов, имот №072008, Нива на насл.на Ильо Минов Колев;

293. **Поземлен имот с идентификатор 73821.100.8** (седемдесет и три хиляди осемстотин двадесет и едно, точка, сто, точка, осем), по кадастралната карта и кадастралните регистри на **с. Тянево**, общ. Симеоновград, област Хасково одобрена със Заповед № РД-18-1470/09.08.2018г. на ИЗПЪЛНИТЕЛЕН ДИРЕКТОР НА АГКК, Последно изменение на кадастралната карта и кадастралните регистри, засягащо поземления имот е от 27.04.2020г., адрес на поземления имот: с. Тянево, местност "ДО ГРОБЕТО", с площ от 11903 (единадесет хиляди деветстотин и три)кв.м. с трайно предназначение на територията: Земеделска, начин на трайно ползване: Нива, категория на земята: 4 (четвърта) категория, стар идентификатор: няма, номер по предходен план: **100008**, съседи 73821.101.701, 73821.100.9, 73821.100.7, 73821.100.175, 73821.300.640 и по документ за собственост - нотариален акт за покупко продажба на недвижими имоти с № 171, том II, дело 326 от 16.05.2014г. на нотариус Мария Динева – нотариус с район на действие района на РС-гр. Харманли, вписан под №419 в Регистъра на Нотариалната камара, вписан в Служба по вписванията към РС – Харманли, с дв. вх. рег. № 1448 от 16.05.2014г, представляващ: НИВА с площ 11,904 дка (единадесет декара и деветстотин и четири кв.метра) в землището на с.Тянево, общ. Симеоновград, с ЕКАТТЕ 73821, категория: ЧЕТВЪРТА-10,713дка /десет декара и седемстотин и тринадесет кв.м./ и категория ПЕТА-1,191дка /един декар сто деветдесет и един кв.м./, местността "ДО ГРОБЕТО", съставляваща имот номер 100008 (сто хиляди и осем), при граници: имот №100007, Нива на насл.на Диньо Вълчанов Динев, имот №000175, Пасище с храсти-Земи по чл.19 от ЗСПЗЗ, имот №000640, полски път на община Симеоновград (полски път), имот №000701, полски път на община Симеоновград (полски път), имот №100009, Нива на „Адванс Терафонд-АДСИЦ;

294. **Поземлен имот с идентификатор 73821.108.2** (седемдесет и три хиляди осемстотин двадесет и едно, точка, сто и осем, точка, две), по кадастралната карта и кадастралните регистри на **с. Тяиево**, общ. Симеоновград, област Хасково одобрена със Заповед № РД-18-1470/09.08.2018г. на ИЗПЪЛНИТЕЛЕН ДИРЕКТОР НА АГКК, Последно изменение на кадастралната карта и кадастралните регистри, засягащо поземления имот е от 27.04.2020г., адрес на поземления имот: с. Тянево, местност "ДАМАЗ ГЬОЛ", с площ от 3502 (три хиляди петстотин и два) кв.м. с трайно предназначение на територията: Земеделска, начин на трайно ползване: Нива, категория на земята: 4 (четвърта) категория, стар идентификатор: няма, номер по предходен план: **108002**, съседи 73821.108.818, 73821.108.13, 73821.108.3, 73821.108.691, 73821.108.1 и по документ за собственост - нотариален акт за покупко продажба на недвижими имоти с № 171, том II, дело 326 от 16.05.2014г. на нотариус Мария Динева – нотариус с район на действие района на РС-гр. Харманли, вписан под №419 в Регистъра на Нотариалната камара, вписан в Служба по вписванията към РС – Харманли, с дв. вх. рег. № 1448 от 16.05.2014г, представляващ: НИВА с площ 3,502 дка (три декара и петстотин и два кв.метра) в землището на с.Тянево, общ. Симеоновград, с ЕКАТТЕ 73821, категория: ЧЕТВЪРТА, местността "ДАМАЗ ГЬОЛ", съставляваща имот номер №108002 (сто и осем хиляди и две), при граници: №108013, Нива на Калин Гочев Тянев, №000818, полски път на община Симеоновград (полски път), имот №108001, Изоставена нива- Земи по чл.19 от ЗСПЗЗ, имот №000691, полски път на община Симеоновград (полски път), имот №108003, Нива на Вълчан Илчев Камбуров;

295.**Поземлен имот с идентификатор 73821.108.7** (седемдесет и три хиляди осемстотин двадесет и едно, точка, сто и осем, точка, седем), по кадастралната карта и кадастралните регистри на **с. Тянево**, общ. Симеоновград, област Хасково одобрена със Заповед № РД-18-1470/09.08.2018г. на ИЗПЪЛНИТЕЛЕН ДИРЕКТОР НА АГКК, Последно изменение на кадастралната карта и кадастралните регистри, засягащо поземления имот е от

27.04.2020г., адрес на поземления имот: с. Тянево, местност "ДАМАЗ ГЬОЛ", с площ от 3308 (три хиляди триста и осем) кв.м. с трайно предназначение на територията: Земеделска, начин на трайно ползване: Нива, категория на земята: 4 (четвърта) категория, стар идентификатор: няма, номер по предходен план: **108007**, съседи 73821.108.6, 73821.108.10, 73821.108.8, 73821.108.691 и по документ за собственост - нотариален акт за покупко продажба на недвижими имоти с № 171, том II, дело 326 от 16.05.2014г. на нотариус Мария Динева – нотариус с район на действие района на РС-гр. Харманли, вписан под №419 в Регистъра на Нотариалната камара, вписан в Служба по вписванията към РС – Харманли, с дв. вх. рег. № 1448 от 16.05.2014г, представляващ: НИВА с площ 3,308 дка (три декара и триста и осем кв.метра) в землището на с.Тянево, общ. Симеоновград, с ЕКАТТЕ 73821, категория: ЧЕТВЪРТА, местността "ДАМАЗ ГЬОЛ", съставляваща имот №108007 (сто и осем хиляди и седем), при граници: имот №108010, Нива на Пенка Славова Кючукова, имот №108006, Нива на насл.на Костадин Дичев Марков, имот №000691, полски път на община Симеоновград (полски път), имот №108008, Нива на Желязко Динев Динев;

296.**Поземлен имот с идентификатор 73821.109.23** (седемдесет и три хиляди осемстотин двадесет и едно, точка, сто и девет, точка, двадесет и три), по кадастралната карта и кадастралните регистри на **с. Тянево**, общ. Симеоновград, област Хасково одобрена със Заповед № РД-18-1470/09.08.2018г. на ИЗПЪЛНИТЕЛЕН ДИРЕКТОР НА АГКК, Последно изменение на кадастралната карта и кадастралните регистри, засягащо поземления имот е от 27.04.2020г., адрес на поземления имот: с. Тянево, местност "САРА ГЬОЛ", с площ от 3001 (три хиляди и един) кв.м. с трайно предназначение на територията: Земеделска, начин на трайно ползване: Нива, категория на земята: 4 (четвърта) категория, стар идентификатор: няма, номер по предходен план: **109023**, съседи 73821.109.21, 73821.109.24, 73821.108.818, 73821.109.22 и по документ за собственост - нотариален акт за покупко продажба на недвижими имоти с № 171, том II, дело 326 от 16.05.2014г. на нотариус Мария Динева – нотариус с район на действие района на РС-гр. Харманли, вписан под №419 в Регистъра на Нотариалната камара, вписан в Служба по вписванията към РС – Харманли, с дв. вх. рег. № 1448 от 16.05.2014г, представляващ: НИВА с площ 3,001дка (три декара и един кв.метър) в землището на с.Тянево, общ. Симеоновград, с ЕКАТТЕ 73821, категория: ЧЕТВЪРТА, местността "САРА ГЬОЛ", съставляваща имот с номер 109023 (сто и девет хиляди и двадесет и три), при граници: имот №000818-полски път на община Симеоновград (полски път), имот №109024, Нива на „Алфа консулт 2000" ЕООД, имот №109021, Нива на Дина Драгиева Бонева, имот №109022, Нива на Красимира Нанкова Ангелова;

297.**Поземлен имот с ндентификатор 73821.113.7** (седемдесет и три хиляди осемстотин двадесет и едно, точка, сто и тринадесет, точка, седем), по кадастралната карта и кадастралните регистри на **с. Тянево**, общ. Симеоновград, област Хасково одобрена със Заповед № РД-18-1470/09.08.2018г. на ИЗПЪЛНИТЕЛЕН ДИРЕКТОР НА АГКК, Последно изменение на кадастралната карта и кадастралните регистри, засягащо поземления имот е от 27.04.2020г., адрес на поземления имот: с. Тянево, местност "ГАРАГАШКАТА", с площ от 11001 (единадесет хиляди и един) кв.м. с трайно предназначение на територията: Земеделска, начин на трайно ползване: Нива, категория на земята: 6 (шеста) категория, стар идентификатор: няма, номер по предходен план: **113007**, съседи 73821.113.6, 73821.113.812, 73821.1I3.820, 73821.113.8, 73821.112.11, 73821.112.10, 73821.112.9 и по документ за собственост - нотариален акт за покупко продажба на недвижими имоти с № 171, том II, дело 326 от 16.05.2014г. на нотариус Мария Динева – нотариус с район на действие района на РС-гр. Харманли, вписан под №419 в Регистъра на Нотариалната камара, вписан в Служба по вписванията към РС – Харманли, с дв. вх. рег. № 1448 от 16.05.2014г, представляващ: НИВА с площ 11,002 дка (единадесет декара и два кв. метра) в землището на с. Тянево, общ. Симеоновград, с ЕКАТТЕ 73821, категория: ШЕСТА, местността"ГАРАГАШКАТА", съставляваща имот номер 113007 (сто и тринадесет хиляди и седем), при граници: имот №112009, Нива на „Алфа консулт 2000" ЕООД, имот №112010, Нива на насл.на Добри Колев Динев, имот №112011, Нива на „Адванс терафонд- АДСИЦ", имот №113008, Нива на „Веро България" ЕООД, имот №000820, полски път на община Симеоновград (полски път), имот №000812, полски път на община Симеоновград (полски път), имот №113006, Нива на Слави Кирев Люцканов;

298.**Поземлен имот с идентификатор 73821.117.14** (седемдесет и три хиляди осемстотин двадесет и едно, точка, сто и седемнадесет, точка, четиринадесет), по кадастралната карта и кадастралните регистри на **с. Тянево**, общ. Симеоновград, област Хасково одобрена със Заповед № РД-18-1470/09.08.2018г. на ИЗПЪЛНИТЕЛЕН ДИРЕКТОР НА АГКК, Последно изменение на кадастралната карта и кадастралните регистри, засягащо поземления имот е от 27.04.2020г., адрес на поземления имот: с. Тянево, местност "ВЪЛКОВ КЛАДЕНЕЦ", с площ от 5994 (пет хиляди деветстотин деветдесет и четири) кв.м. с трайно предназначение на територията: Земеделска, начин на трайно ползване: Нива, категория на земята: 6 (шеста) категория, стар идентификатор: няма, номер по предходен план: **117014**, съседи 73821.118.846, 73821.119.761, 73821.117.15, 73821.117.21, 73821.117.13 и по документ за собственост - нотариален акт за покупко продажба на недвижими имоти с № 171, том II, дело 326 от 16.05.2014г. на нотариус Мария Динева – нотариус с район на действие района на РС-гр. Харманли, вписан под №419 в Регистъра на Нотариалната камара, вписан в Служба по вписванията към РС – Харманли, с дв. вх. рег. № 1448 от 16.05.2014г, представляващ: НИВА с площ 5,995дка (пет декара и деветстотин деветдесет и пет кв.метра) в землището на с.Тянево, общ. Симеоновград, с ЕКАТТЕ 73821, категория: ШЕСТА, местността "ВЪЛКОВ КЛАДЕНЕЦ", съставляваща имот №117014 (сто и седемнадесет хиляди и четиринадесет), при граници: имот №117021, Нива на Митьо Гочев Петков, имот №117015, Нива на „Адванс терафонд- АДСИЦ", имот №000761, полски път на община Симеоновград (полски път), имот №117013, Нива на „Адванс терафонд- АДСИЦ";

299.**Поземлен имот с идентификатор 73821.132.3** (седемдесет и три хиляди осемстотин двадесет и едно, точка, сто тридесет и две, точка, три), по кадастралната карта и кадастралните регистри на **с. Тянево**, общ. Симеоновград, област Хасково одобрена със Заповед № РД-18-1470/09.08.2018г. на ИЗПЪЛНИТЕЛЕН ДИРЕКТОР НА АГКК, Последно изменение на кадастралната карта и кадастралните регистри, засягащо поземления имот е от 27.04.2020г., адрес на поземления имот: с. Тянево, местност "КАПИНАТА", с площ от 1961 (хиляда деветстотин шестдесет и един) кв.м. с трайно предназначение на територията: Земеделска, начин на трайно ползване: Изоставена орна земя, категория на земята: 6 (шеста) категория, стар идентификатор: няма, номер по предходен план: **132003**, съседи 73821.132.2, 73821.132.4,73821.132.840 и по документ за собственост - нотариален акт за покупко продажба на недвижими имоти с № 171, том II, дело 326 от 16.05.2014г. на нотариус Мария Динева – нотариус с район на действие района на РС-гр. Харманли, вписан под №419 в Регистъра на Нотариалната камара, вписан в Служба по вписванията към РС – Харманли, с дв. вх. рег. № 1448 от 16.05.2014г, представляващ: ИЗОСТАВЕНА НИВА с площ 1,961 дка (един декар и деветстотин шестдесет и един кв.метра) в землището на с.Тянево, общ. Симеоновград, с ЕКАТТЕ 73821, категория: ШЕСТА, местността "КАПИНАТА", съставляваща имот с номер 132003 (сто и тридесет и две хиляди и три), при граници: имот №132002, Нива на Дина Михайлова Куртева, имот №132004, Нива на „Веро България" ЕООД, имот №000840, полски път на община Симеоновград (полски път);

300.**Поземлен имот с идентификатор 73821.148.9** (седемдесет и три хиляди осемстотин двадесет и едно, точка, сто четиридесет и осем, точка, девет), по кадастралната карта и кадастралните регистри на **с. Тянево**, общ. Симеоновград, област Хасково одобрена със Заповед № РД-18-1470/09.08.2018г. на ИЗПЪЛНИТЕЛЕН ДИРЕКТОР НА АГКК, Последно изменение на кадастралната карта и кадастралните регистри, засягащо поземления имот е от 27.04.2020г., адрес на поземления имот: с. Тянево, местност "ХАДЖИ ХАСАНСКИ ЛОЗЯ", с площ от 1005 (хиляда и пет) кв.м. с трайно предназначение на територията: Земеделска, начин на трайно ползване: Изоставена орна земя, категория на земята: 6 (шеста) категория, стар идентификатор: няма, номер по предходен план: **148009**, съседи 73821.148.7, 73821.148.168, 73821.148.5, 73821.148.4 и по документ за собственост - нотариален акт за покупко продажба на недвижими имоти с № 171, том II, дело 326 от 16.05.2014г. на нотариус Мария Динева – нотариус с район на действие района на РС-гр. Харманли, вписан под №419 в Регистъра на Нотариалната камара, вписан в Служба по вписванията към РС – Харманли, с дв. вх. рег. № 1448 от 16.05.2014г, представляващ:

ИЗОСТАВЕНА НИВА с площ 1,005 дка (един декар и пет кв.метра) в землището на с.Тянево, общ. Симеоновград, с ЕКАТТЕ 73821, категория: ШЕСТА, местността "ХАДЖИ ХАСАНСКИ ЛОЗЯ", съставляваща имот номер 148009 (сто и четиридесет и осем хиляди и девет), при граници: имот №148005, Изоставена нива на насл.на Дойка Гочева Дииева, имот №000168, Пасище, мера-Земи по чл.19 от ЗСПЗЗ, имот №148004, Изоставена нива на „Адванс терафонд- АДСИЦ";

301.**Поземлен имот с идентификатор 73821.180.8** (седемдесет и три хиляди осемстотин двадесет и едно, точка, сто и осемдесет, точка, осем), по кадастралната карта и кадастралните регистри на **с. Тяиево**, общ. Симеоновград, област Хасково одобрена със Заповед № РД-18-1470/09.08.2018г. на ИЗПЪЛНИТЕЛЕН ДИРЕКТОР НА АГКК, Последно изменение на кадастралната карта и кадастралните регистри, засягащо поземления имот е от 27.04.2020г., адрес на поземления имот: с. Тянево, местност "КЪСЪМОВ ЧАИР", с площ от 999 (деветстотин деветдесет и девет) кв.м. с трайно предназначение на територията: Земеделска, начин на трайно ползване: Ливада, категория на земята: 6 (шеста) категория, стар идентификатор: няма, номер по предходен план: **180008**, съседи 73821.180.7, 73821.179.795, 73821.180.9, 73821.181.7, 73821.181.6 и по документ за собственост - нотариален акт за покупко продажба на недвижими имоти с № 171, том II, дело 326 от 16.05.2014г. на нотариус Мария Динева – нотариус с район на действие района на РС-гр. Харманли, вписан под №419 в Регистъра на Нотариалната камара, вписан в Служба по вписванията към РС – Харманли, с дв. вх. рег. № 1448 от 16.05.2014г, представляващ: ИЗПОЛЗВАЕМА ЛИВАДА с площ 0,999 дка (нула декара и деветстотин деветдесет и девет кв.метра) в землището на с.Тянево, общ. Симеоновград, с ЕКАТТЕ 73821, категория: ШЕСТА, местността "КЪСЪМОВ ЧАИР", съставляваща имот номер 180008 (сто и осемдесет хиляди и осем), при граници: имот №181006-Нива на „Витивинея" ООД, имот №181007, Нива на насл. на Диньо Вълчанов Динев, имот №180009, Изполэв.ливада на Дойка Жекова Каранейчева, имот №000795, Полски път на Община Симеоновград (полски път), имот №180007, Изполэв.ливада на Петко Желязков Караславов;

302.**Поземлен имот с идентификатор 73821.184.11** (седемдесет и три хиляди осемстотин двадесет и едно, точка, сто осемдесет и четири, точка, единадесет), по кадастралната карта и кадастралните регистри на **с. Тянево**, общ. Симеоновград, област Хасково одобрена със Заповед № РД-18-1470/09.08.2018г. на ИЗПЪЛНИТЕЛЕН ДИРЕКТОР НА АГКК, Последно изменение на кадастралната карта и кадастралните регистри, засягащо поземления имот е от 27.04.2020г., адрес на поземления имот: с. Тянево, местност "ЮРТЛУКА", с площ от 2982 (две хиляди деветстотин осемдесет и два) кв.м. с трайно предназначение на територията: Земеделска, начин на трайно ползване: Нива, категория на земята: 6 (шеста) категория, стар идентификатор: няма, номер по предходен план: **184011**, съседи 73821.166.774, 73821.168.781, 73821.184.10, 73821.184.17 и по документ за собственост - нотариален акт за покупко продажба на недвижими имоти с № 171, том II, дело 326 от 16.05.2014г. на нотариус Мария Динева – нотариус с район на действие района на РС-гр. Харманли, вписан под №419 в Регистъра на Нотариалната камара, вписан в Служба по вписванията към РС – Харманли, с дв. вх. рег. № 1448 от 16.05.2014г, представляващ: НИВА с площ 2,982 дка (два декара и деветстотин осемдесет и два кв.метра) в землището на с.Тянево, общ. Симеоновград, с ЕКАТТЕ 73821, категория: ШЕСТА, местността "ЮРТЛУКА", съставляваща имот номер 184011 (сто осемдесет и четири хиляди и единадесет), при граници: имот №184017, Нива на „Витивинея" ООД, имот №000774, Полски път на Община Симеоновград (полски път), имот №000781, Полски път на Община Симеоновград (полски път), имот №184010, Нива на „Витивинея" ООД;

303.**Поземлен имот с идентификатор 73821.187.7** (седемдесет и три хиляди осемстотин двадесет и едно, точка, сто осемдесет и седем, точка, седем), по кадастралната карта и кадастралните регистри на **с. Тянево**, общ. Симеоновград, област Хасково одобрена със Заповед № РД-18-1470/09.08.2018г. на ИЗПЪЛНИТЕЛЕН ДИРЕКТОР НА АГКК, Последно изменение на кадастралната карта и кадастралните регистри, засягащо поземления имот е от 27.04.2020г., адрес на поземления имот: с. Тянево, местност "ЮРТЛУКА", с площ от 6703 (шест хиляди седемстотин и три) кв.м. с трайно предназначение на територията: Земеделска, начин на трайно ползване: Нива, категория на земята: 6 (шеста) категория, стар

идентификатор: няма, номер по предходен план: **187007**, съседи 73821.187.8, 73821.187.6, 73821.187.1, 73821.188.730 и по документ за собственост - нотариален акт за покупко продажба на недвижими имоти с № 171, том II, дело 326 от 16.05.2014г. на нотариус Мария Динева – нотариус с район на действие района на РС-гр. Харманли, вписан под №419 в Регистъра на Нотариалната камара, вписан в Служба по вписванията към РС – Харманли, с дв. вх. рег. № 1448 от 16.05.2014г, представляващ: НИВА с площ 6,703 дка (шест декара и седемстотин и три кв.метра) в землището на с.Тянево, общ. Симеоновград, с ЕКАТТЕ 73821, категория: ШЕСТА, местността "ЮРТЛУКА", съставляваща имот номер 187007 (сто осемдесет и седем хиляди и седем), при граници: имот №000730, Полски път на Община Симеоновград (полски път), имот №187008, Нива на „С.И.Г." ООД, имот №187006, Нива на Слави Кирев Люцканов, имот №187001, Нива на „Рофарм компани" ООД;

304.**Поземлен имот с идентификатор 73821.196.3** (седемдесет и три хиляди осемстотин двадесет и едно, точка, сто деветдесет и шест, точка, три), по кадастралната карта и кадастралните регистри на **с. Тянево**, общ. Симеоновград, област Хасково одобрена със Заповед № РД-18-1470/09.08.2018г. на ИЗПЪЛНИТЕЛЕН ДИРЕКТОР НА АГКК, Последно изменение на кадастралната карта и кадастралните регистри, засягащо поземления имот е от 27.04.2020г., адрес на поземления имот: с. Тянево, местност "КАТЪРОВА ЧЕШМА", с площ от 10008 (десет хиляди и осем) кв.м. с трайно предназначение на територията: Земеделска, начин на трайно ползване: Нива, категория на земята: 6 (шеста) категория, стар идентификатор: няма, номер по предходен план: **196003**, съседи 73821.196.714, 73821.196.8, 73821.196.7, 73821.196.6, 73821.196.2 и по документ за собственост - нотариален акт за покупко продажба на недвижими имоти с № 171, том II, дело 326 от 16.05.2014г. на нотариус Мария Динева – нотариус с район на действие района на РС-гр. Харманли, вписан под №419 в Регистъра на Нотариалната камара, вписан в Служба по вписванията към РС – Харманли, с дв. вх. рег. № 1448 от 16.05.2014г, представляващ: НИВА с площ 10,008 дка (десет декара и осем кв.метра) в землището на с.Тянево, общ. Симеоновград, с ЕКАТТЕ 73821, категория: ШЕСТА, местността "КАТЪРОВА ЧЕШМА", съставляваща имот номер 196003 (сто деветдесет и шест хиляди и три), при граници: имот №000714-Полски път на Община Симеоновград (полски път), имот №196002, Нива на „Алфа консулт 2000" ЕООД, имот №196006, Нива на Боньо Желязков Куртев, имот №196007, Нива на Емил Метев Метев, имот №196008, Нива на „ННН" ЕООД;

305. **Поземлен имот с идентификатор 73821.207.10** (седемдесет и три хиляди осемстотин двадесет и едно, точка, двеста и седем, точка, десет), по кадастралната карта и кадастралните регистри на **с. Тяиево**, общ. Симеоновград, област Хасково одобрена със Заповед № РД-18-1470/09.08.2018г. на ИЗПЪЛНИТЕЛЕН ДИРЕКТОР НА АГКК, Последно изменение на кадастралната карта и кадастралните регистри, засягащо поземления имот е от 27.04.2020г., адрес на поземления имот: с. Тянево, местност "ДО СТОПАНСКИ ДВОР", с площ от 3011 (три хиляди и единадесет) кв.м. с трайно предназначение на територията: Земеделска, начин на трайно ползване: Нива, категория на земята: 6 (шеста) категория, стар идентификатор: няма, номер по предходен план: **207010**, съседи 73821.207.9, 73821.207.669, 73821.207.6 и по документ за собственост - нотариален акт за покупко продажба на недвижими имоти с № 171, том II, дело 326 от 16.05.2014г. на нотариус Мария Динева – нотариус с район на действие района на РС-гр. Харманли, вписан под №419 в Регистъра на Нотариалната камара, вписан в Служба по вписванията към РС – Харманли, с дв. вх. рег. № 1448 от 16.05.2014г, представляващ: НИВА с площ 3,011 дка (три декара и единадесет кв.метра) в землището на с.Тянево, общ. Симеоновград, с ЕКАТТЕ 73821, категория: ШЕСТА, местността "ДО СТОПАНСКИ ДВОР", съставляваща имот номер 207010 (двеста и седем хиляди и десет), при граници: имот №207009-Нива на Емил Метев Метев, имот №000669, Полски път на Община Симеоновград (полски път), имот №207006, Нива на „Адванс Терафонд- АДСИЦ";

306.**Поземлен нмот с идентификатор 73821.208.8** (седемдесет и три хиляди осемстотин двадесет и едно, точка, двеста и осем, точка, осем), по кадастралната карта и кадастралните регистри на **с. Тянево**, общ. Симеоновград, област Хасково одобрена със Заповед № РД-18-1470/09.08.2018г. на ИЗПЪЛНИТЕЛЕН ДИРЕКТОР НА АГКК, Последно изменение на кадастралната карта и кадастралните регистри, засягащо поземления имот е от 27.04.2020г.,

адрес на поземления имот: с. Тянево, местност "ДО СТОПАНСКИ ДВОР", с площ от 300 (триста) кв.м. с трайно предназначение на територията: Земеделска, начин на трайно ползване: Ливада, категория на земята: 5 (пета) категория, стар идентификатор: няма, номер по предходен план: **208008**, съседи 73821.208.727, 72821.208.9, 73821.208.722, 73821.208.1 и по документ за собственост - нотариален акт за покупко продажба на недвижими имоти с № 171, том 1I, дело 326 от 16.05.2014г. на нотариус Мария Динева – нотариус с район на действие района на РС-гр. Харманли, вписан под №419 в Регистъра на Нотариалната камара, вписан в Служба по вписванията към РС – Харманли, с дв. вх. рег. № 1448 от 16.05.2014г, представляващ: НИВА с площ 0,300 дка (нула декара и триста кв.метра) в землището на с.Тянево, общ. Симеоновград, с ЕКАТТЕ 73821, категория: ПЕТА, местността "ДО СТОПАНСКИ ДВОР", съставляваща имот номер 208008 (двеста и осем хиляди и осем), при граници: имот №000727-Полски път на Община Симеоновград (полски път), имот №208009, Използв.ливада на Петра Георгиева Димитрова, имот №208001, Нива на „Алфа консулт 2000" ЕООД, имот №000722,Полски път на Община Симеоновград (полски път);

307. **Поземлен имот с идентификатор 73821.235.2** (седемдесет и три хиляди осемстотин двадесет и едно, точка, двеста тридесет и пет, точка, две), по кадастралната карта и кадастралните регистри на **с. Тяниво**, общ. Симеоновград, област Хасково одобрена със Заповед № РД-18-1470/09.08.2018г. на ИЗПЪЛНИТЕЛЕН ДИРЕКТОР НА АГКК, Последно изменение на кадастралната карта и кадастралните регистри, засягащо поземления имот е от 27.04.2020г., адрес на поземления имот: с. Тянево, местност "ЧОЛАКОВ ГЬОЛ", с площ от 9028 (девет хиляди двадесет и осем) кв.м. с трайно предназначение на територията: Земеделска, начин на трайно ползване: Изоставена орна земя, категория на земята: 6 (шеста) категория, стар идентификатор: няма, номер по предходен план: **235002**, съседи 73821.235.5, 73821.36.48, 73821.294.1, 73821.294.633, 73821.235.633, 73821.235.1, 73821.235.3 и по документ за собственост - нотариален акт за покупко продажба на недвижими имоти с № 171, том II, дело 326 от 16.05.2014г. на нотариус Мария Динева – нотариус с район на действие района на РС-гр. Харманли, вписан под №419 в Регистъра на Нотариалната камара, вписан в Служба по вписванията към РС – Харманли, с дв. вх. рег. № 1448 от 16.05.2014г, представляващ: ИЗОСТАВЕНА НИВА с площ 9,029 дка (девет декара и двадесет и девет кв.метра) в землището на с.Тянево, общ. Симеоновград, с ЕКАТТЕ 73821, категория: ШЕСТА, местността "ЧОЛАКОВ ГЬОЛ", съставляваща имот номер 235002 (двеста тридесет и пет хиляди и две), при граници: имот №235005-Изоставена нива на Мария Петрова Денева, имот №235001, Изоставена нива на Желью Бонев Куртев, имот №000633, Полски път на Община Симеоновград (полски път), имот №294001, Пасище, мера на Соня Колева Господинова, имот №000048, Пасище, мера на Държавен поземлен фонд.

308. **Поземлен нмот с идентификатор 04128.34.732** (нула четири хиляди сто двадесет и осем, точка, тридесет и четири, точка, седемстотин тридесет и две), по кадастралната карта и кадастралните регистри на **с. Бисер**, общ. Харманли, област Хасково одобрена Заповед за одобрение на КККР № 300-5-62/01.09.2004г. на ИЗПЪЛНИТЕЛНИЯ ДИРЕКТОР НА АК, Последно изменение на кадастралната карта и кадастралните регистри, засягащо поземления имот е от 27.04.2020г., адрес на поземления имот: с. Бисер, местност "ОВАКЪР", с площ от 4527 (четири хиляди петстотин двадесет и седем) кв.м. с трайно предназначение на територията: Земеделска, начин на трайно ползване: Друг вид нива, категория на земята: 4 (четвърта) категория, стар идентификатор: 04128.34.25, номер по предходен план: **034025**, съседи 04128.34.761, 04128.34.734, 04128.90.141, 04128.34.730 и по документ за собственост - нотариален акт за покупко продажба на недвижими имоти с № 171, том II, дело 326 от 16.05.2014г. на нотариус Мария Динева – нотариус с район на действие района на РС-гр. Харманли, вписан под №419 в Регистъра на Нотариалната камара, вписан в Служба по вписванията към РС – Харманли, с дв. вх. рег. № 1448 от 16.05.2014г, представляващ: Посевна площ с площ 5,001 дка /пет декара и един кв.м./ в землището на с. Бисер, общ. Харманли, ЕКАТТЕ 04128, категория ЧЕТВЪРТА, в местността „Овакър", съставляваща имот №034025/ тридесет и четири хиляди двадесет и пет/, при граници имот №034024- посевна площ наследници на Иван Банков Гочев, имот №034026- посевна площ наследници на Ангел Демирев Тодоров, имот №000680 – ж.л Транспорт на Мин. Транс – НК Ж. Имот №002-041-

полски път на Община Харманли; "; - 0.473 /нула декара и четиристотин седемдесет и три кв. м./ - отчуждени с Решение № 857 от 30 декември 2008г. на Министерски съвет на Р. България за отчуждаване на имоти и части от имоти – частна собственост, за държавна нужда за изграждане на национален инфраструктурен обект "реконструкция и електрификация на жп линията пловдив – свиленград – турска/гръцка граница и оптимизиране на трасето за скорост 160 км/ч" на територията на община Харманли, област Хасково, на основание чл. 34а, ал. 1 във връзка с чл. 34б и § 1 от Допълнителните разпоредби на Закона за държавната собственост.

309.**Поземлен имот с идентификатор 04128.25.18** (нула четири хиляди сто двадесет и осем, точка, двадесет и пет, точка, осемнадесет), по кадастралната карта и кадастралните регистри на **с. Бисер**, общ. Харманли, област Хасково одобрена Заповед за одобрение на КККР № РД-18-536/22.02.2018г. на ИЗПЪЛНИТЕЛЕН ДИРЕКТОР НА АГКК, Последно изменение на кадастралната карта и кадастралните регистри, засягащо поземления имот е от 27.04.2020г., адрес на поземления имот: с. Бисер, местност "КЮШЕТО", с площ от 4911 (четири хиляди деветстотин и единадесет) кв.м. с трайно предназначение на територията: Земеделска, начин на трайно ползване: Друг вид нива, категория на земята: 4 (четвърта) категория, стар идентификатор: няма, номер по предходен план: **025018**, съседи 04128.25.30, 04128.25.29, 04128.25.19, 04128.25.127, 04128.25.519 и по документ за собственост - нотариален акт за покупко продажба на недвижими имоти с № 171, том II, дело 326 от 16.05.2014г. на нотариус Мария Динева – нотариус с район на действие района на РС-гр. Харманли, вписан под №419 в Регистъра на Нотариалната камара, вписан в Служба по вписванията към РС – Харманли, с дв. вх. рег. № 1448 от 16.05.2014г, представляващ: Посевна площ с площ 4,911 дка /четири декара деветстотин и единадесет кв.м./ в землището на с. Бисер, общ. Харманли, ЕКАТТЕ 04128, категория ЧЕТВЪРТА, в местността „Кюшето", съставляваща имот №025018 /двадесет и пет хиляди и осемнадесет/, при граници имот №025019- посевна площ на наследници на Грюдю Милков Грудев, имот №025029- посевна площ на Павел Костаинов Павлов, имот №025030- посевна площ наследници на Ангел Гочев Милков, имот №000519 и №002027- полски път на Община Харманли,

310. **Поземлен имот с идеитификатор 04128.24.187** (нула четири хиляди сто двадесет и осем, точка, двадесет и четири, точка, сто осемдесет и седем), по кадастралната карта и кадастралните регистри на **с. Бисер**, общ. Харманли, област Хасково одобрена Заповед за одобрение на КККР № РД-18-536/22.02.2018 г. на ИЗПЪЛНИТЕЛЕН ДИРЕКТОР НА АГКК, Последно изменение на кадастралната карта и кадастралните регистри, засягащо поземления имот е от 27.04.2020г., адрес на поземления имот: с. Бисер, местност "КЮШЕТО", с площ от 809 (осемстотин и девет) кв.м. с трайно предназначение на територията: Земеделска, начин на трайно ползване: Овощна градина, категория на земята: 4 (четвърта) категория, стар идентификатор: няма, номер по предходен план: **024187**, съседи 04128.24.186, 04128.71.515, 04128.24.242, 04128.24.515 и по документ за собственост - нотариален акт за покупко продажба на недвижими имоти с № 171, том II, дело 326 от 16.05.2014г. на нотариус Мария Динева – нотариус с район на действие района на РС-гр. Харманли, вписан под №419 в Регистъра на Нотариалната камара, вписан в Служба по вписванията към РС – Харманли, с дв. вх. рег. № 1448 от 16.05.2014г, представляващ: Овощна градина с площ 0,809 дка /нула декара осемстотин и девет кв.м./ в землището на с. Бисер, общ. Харманли, ЕКАТТЕ 04128, категория ЧЕТВЪРТА, в местността „Кюшето", съставляваща имот №024187 /двадесет и четири хиляди сто осемдесет и седем/, при граници имот №024186- овощна градина на Маргарит Георгиев Димитров, имот №024024- овощна градина на Генчо Марков Генев, имот 000515- полски път на Община Харманли;

311. **1/2 /една втора/ идеалнн части от Поземлен имот с идентифнкатор 62832.40.1** (шестдесет и две хиляди осемстотин тридесет и две, точка, четиридесет, точка, едно), по кадастралната карта и кадастралните регистри на **с. Рогозиново**, общ. Харманли, обл. Хасково, одобрена със Заповед № РД-18-537/22.02.2018 г. на ИЗПЪЛНИТЕЛЕН ДИРЕКТОР НА АГКК, последно изменение на кадастралната карта и кадастралните регистри, засягащо поземления имот е от 27.04.2020 г., адрес на поземления имот: с. Рогозиново, местност "КИСЬОВИЯ ЯМАЧ", с площ от 2822 (две хиляди осемстотин двадесет и два) кв.м., с трайно предназначение на територията: Земеделска, начин на трайно ползване: Изоставена орна земя,

категория на земята: 5 (пета) категория, стар идентификатор: няма, номер по предходен план: **040001**, съседи: 62832.40.7, 62832.40.2, 62832.47.11, 62832.40.8, 62832.40.3 и по документ за собственост - нотариален акт за замяна на недвижими имоти срещу движими вещи с № 174, том II, дело 329 от 16.05.2014г. на нотариус Мария Динева – нотариус с район на действие района на РС-гр. Харманли, вписан под №419 в Регистъра на Нотариалната камара, вписан в Служба по вписванията към РС – Харманли, с дв. вх. рег. № 1451 от 16.05.2014г. представляващ: Изоставена нива с площ от 2,823 дка. /два декара и осемстотин двадесет и три кв.м./ в землището на с. Рогозиново, общ. Харманли, ЕКАТТЕ 62832, категория ПЕТА, в местността "КИСЬОВИЯ ЕМАЧ", съставляваща имот №040001 /четиридесет хиляди и едно/, при граници: имот № 040003, Изоставена нива на държавен поземлен фонд; имот №040007, Пасище, мера на Земи по чл.19 от ЗСПЗЗ; имот №040002, Изоставена нива насл. На Геню Тенев Сидеров и др.; имот №040080, Пасище, мера на Земи по чл.19 от ЗСПЗЗ имот №000308, Път IV кл. На Община Харманли;

312. **1/2 /една втора/ идеални части от Поземлен имот с идентификатор 62832.111.34** (шестдесет и две хиляди осемстотин тридесет и две, точка, сто и единадесет, точка, тридесет и четири), по кадастралната карта и кадастралните регистри на **с. Рогозиново**, общ. Харманли, обл. Хасково, одобрена със Заповед № РД-18-537/22.02.2018 г. на ИЗПЪЛНИТЕЛЕН ДИРЕКТОР НА АГКК, адрес на поземления имот: с. Рогозиново, местност "БЮКЯ", с площ от 18300 (осемнадесет хиляди и триста) кв.м., с трайно предназначение на територията: Земеделска, начин на трайно ползване: Нива, категория на земята: 7 (седма) категория, стар идентификатор: няма, номер по предходен план: **111034**, съседи: 62832.111.18, 62832.111.19, 62832.111.20, 62832.111.33, 62832.110.33, 62832.111.35, 62832.111.17 и по документ за собственост - нотариален акт за замяна на недвижими имоти срещу движими вещи с № 174, том II, дело 329 от 16.05.2014г. на нотариус Мария Динева – нотариус с район на действие района на РС-гр. Харманли, вписан под №419 в Регистъра на Нотариалната камара, вписан в Служба по вписванията към РС – Харманли, с дв. вх. рег. № 1451 от 16.05.2014г. представляващ: Нива с площ от 18,300 дка. /осемнадесет декара и триста кв.м./ в землището на с. Рогозиново, общ. Харманли, ЕКАТТЕ 62832, категория СЕДМА, в местността "БЮКЯ", съставляваща имот № 111034 /сто и единадесет хиляди и тридесет и четири/, при граници: имот № 111035, Нива насл. На Георги Желев Георгиев; имот №000401, Полски път на Община Харманли; имот №111033, Нива. насл. На Господин Петров Христов; имот №111020, Нива насл. На Димитър Христозов Виделов; имот №111019, Нива насл. На Станко Марков Михов; имот №111018, нива насл. На Вълка Димитрова Колева; имот №111017, нива насл. На Яню Василев Добрев;

313. **1/2 /една втора/ идеални части от Поземлен имот с идентифнкатор 62832.111.55** (шестдесет и две хиляди осемстотин тридесет и две, точка, сто и единадесет, точка, петдесет и пет), по кадастралната карта и кадастралните регистри на **с. Рогозиново**, общ. Харманли, обл. Хасково, одобрена със Заповед № РД-18-537/22.02.2018 г. на ИЗПЪЛНИТЕЛЕН ДИРЕКТОР НА АГКК, адрес на поземления имот: с. Рогозиново, местност "БЮКЯ", с площ от 3337 (три хиляди триста тридесет и седем) кв.м., с трайно предназначение на територията: Земеделска, начин на трайно ползване: Нива, категория на земята: 7 (седма) категория, стар идентификатор: няма, номер по предходен план: **111055**, съседи: 62832.111.3, 62832.111.47, 62832.30.8, 62832.111.54, 62832.111.2 и по документ за собственост - нотариален акт за замяна на недвижими имоти срещу движими вещи с № 174, том II, дело 329 от 16.05.2014г. на нотариус Мария Динева – нотариус с район на действие района на РС-гр. Харманли, вписан под №419 в Регистъра на Нотариалната камара, вписан в Служба по вписванията към РС – Харманли, с дв. вх. рег. № 1451 от 16.05.2014г. представляващ: Нива с площ от 3.337 дка. /три хиляди и триста тридесет и седем кв.м./ в землището на с. Рогозиново, общ. Харманли, ЕКАТТЕ 62832, категория СЕДМА, в местността "БЮКЯ", съставляваща имот № 111055 /сто и единадесет хиляди и петдесет и пет/, при граници: имот № 111054, Нива насл. На Славейко Николов Славов и др.; имот №000047, Полски път на Община Харманли; имот №111047, Нива на Дялка Иванова Сакалова; имот №111003, Нива на Денка Русева Вълкова; имот №111002, Нива насл. На Христоз Желязков Добрев;

314. **1/2 /една втора/ идеални части от Поземлен имот с идентификатор 62832.112.21** (шестдесет и две хиляди осемстотин тридесет и две, точка, сто и дванадесет, точка, двадесет и

едно), по кадастралната карта и кадастралните регистри на **с. Рогозииово**, общ. Харманли, обл. Хасково, одобрена със Заповед № РД-18-537/22.02.2018 г. на ИЗПЪЛНИТЕЛЕН ДИРЕКТОР НА АГКК, адрес на поземления имот: с. Рогозиново, местност "БЮКЯ", с площ от 2200 (две хиляди и двеста) кв.м. с, трайно предназначение на територията: Земеделска, начин на трайно ползване: Нива, категория на земята: 7 (седма) категория, стар идентификатор: няма, номер по предходен план: **112021**, съседи 62832.112.22, 62832.112.23, 62832.112.52, 62832.35.44, 62832.112.20 и по документ за собственост - нотариален акт за замяна на недвижими имоти срещу движими вещи с № 174, том II, дело 329 от 16.05.2014г. на нотариус Мария Динева – нотариус с район на действие района на РС-гр. Харманли, вписан под №419 в Регистъра на Нотариалната камара, вписан в Служба по вписванията към РС – Харманли, с дв. вх. рег. № 1451 от 16.05.2014г. представляващ: Нива с площ от 2.200 дка. /два декара и двеста кв.м./ в землището на с. Рогозиново, общ. Харманли, ЕКАТТЕ 62832, категория Седма, в местността "БЮКЯ", съставляваща имот № 112021 /сто и дванадесет хиляди и двадесет и едно/, при граници: имот № 112022, Нива насл. На Георги Димов Сураджиев; имот №112023, Нива на Станислав Антонов Манолов; имот №112052, Нива на Господин Славов Марков; имот №112020, Нива насл. На Тодор Христозов Тасев; имот №000402, Полски път на Община Харманли;

315. **1/2 /една втора/ идеални части от Поземлен имот с идентификатор 62832.119.11** (шестдесет и две хиляди осемстотин тридесет и две, точка, сто и деветнадесет, точка, единадесет), по кадастралната карта и кадастралните регистри на **с. Рогозиново**, общ. Харманли, обл. Хасково, одобрена със Заповед № РД-18-537/22.02.2018 г. на ИЗПЪЛНИТЕЛЕН ДИРЕКТОР НА АГКК, адрес на поземления имот: с. Рогозиново, местност "ДОЛНИТЕ БЕЛОВИНИ", с площ от 2069 (две хиляди и шестдесет и девет) кв.м., с трайно предназначение на територията: Земеделска, начин на трайно ползване: Нива, категория на земята: 4 (четвърта) категория, стар идентификатор: няма, номер по предходен план: **119011**, съседи 62832.119.12, 62832.119.19, 62832.119.10, 62832.120.20 и по документ за собственост - нотариален акт за замяна на недвижими имоти срещу движими вещи с № 174, том II, дело 329 от 16.05.2014г. на нотариус Мария Динева – нотариус с район на действие района на РС-гр. Харманли, вписан под №419 в Регистъра на Нотариалната камара, вписан в Служба по вписванията към РС – Харманли, с дв. вх. рег. № 1451 от 16.05.2014г. представляващ: Нива с площ от 2.069 дка. /два декара и шестдесет и девет кв.м./ в землището на с. Рогозиново, общ. Харманли, ЕКАТТЕ 62832, категория ЧЕТВЪРТА, в местността "ДОЛНИТЕ БЕЛОВИНИ", съставляваща имот № 119011 /сто и деветнадесет хиляди и единадесет/, при граници: имот №119012, Нива на Цвета Господинова Матева; имот №000397, Дере, овраг, яма на Община Харманли; имот №119010, Нива на Василка Стратиева Димитрова; имот №000398, Полски път на Община Харманли;

316. **1/2 /една втора/ идеални части от Поземлен имот с идентнфикатор 62832.167.5** (шестдесет и две хиляди осемстотин тридесет и две, точка, сто шестдесет и седем, точка, пет), по кадастралната карта и кадастралните регистри на **с. Рогознново**, общ. Харманли, обл. Хасково, одобрена със Заповед № РД-18-537/22.02.2018 г. на ИЗПЪЛНИТЕЛЕН ДИРЕКТОР НА АГКК, последно изменение на кадастралната карта и кадастралните регистри, засягащо поземления имот е от 27.04.2020 г., адрес на поземления имот: с. Рогозиново, местност "УВАТА", с площ от 2610 (две хиляди шестстотин и десет) кв.м., с трайно предназначение на територията: Земеделска, начин на трайно ползване: Нива, категория на земята: 7 (седма) категория, стар идентификатор: няма, номер по предходен план: **167005**, съседи 62832.167.6, 62832.167.23, 62832.169.5, 62832.167.4, 62832.166.26 и по документ за собственост - нотариален акт за замяна на недвижими имоти срещу движими вещи с № 174, том II, дело 329 от 16.05.2014г. на нотариус Мария Динева – нотариус с район на действие района на РС-гр. Харманли, вписан под №419 в Регистъра на Нотариалната камара, вписан в Служба по вписванията към РС – Харманли, с дв. вх. рег. № 1451 от 16.05.2014г. представляващ: Нива с площ от 2.610 дка. /два декара и шестстотин и десет кв.м./ в землището на с. Рогозиново, общ. Харманли, ЕКАТТЕ 62832, категория СЕДМА, в местността "УВАТА", съставляваща имот №167005 /сто шестдесет и седем хиляди и пет/, при граници: имот №167005, Нива насл. На Стефан Георгиев Тилев; имот №000260, Полски път на Община Харманли; имот №167004,

(четвърта) категория, стар идентификатор: няма, номер по предходен план: **024208**, съседи 04128.24.499, 04128.24.514, 04128.24.222 и по документ за собственост - нотариален акт за замяна на недвижими имоти срещу движими вещи с № 174, том II, дело 329 от 16.05.2014г. на нотариус Мария Динева – нотариус с район на действие района на РС-гр. Харманли, вписан под №419 в Регистъра на Нотариалната камара, вписан в Служба по вписванията към РС – Харманли, с дв. вх. рег. № 1451 от 16.05.2014г. представляващ: Овощна градина с площ от 13.971 дка. /тринадесет декара и деветстотин седемдесет и един кв.м./ в землището на с. Бисер, общ. Харманли, ЕКАТТЕ 04128, категория ЧЕТВЪРТА, в местността "КЮШЕТО", съставляваща имот №024208 /двадесет и четири хиляди двеста и осем/, при граници на имота: имот №000514, полски път на Община Харманли; имот №024222, овощна градина на „Толалт" ООД; имот №000499, полски път на Община Харманли;

323. **1/2 /една втора/ идеалнн частн от Поземлен имот с идентнфикатор 04128.26.2** (нула четири хиляди сто двадесет и осем, точка, двадесет и шест, точка, две), по кадастралната карта и кадастралните регистри на **с. Бисер**, общ. Харманли, обл. Хасково, одобрена със Заповед № РД-18-536/22.02.2018 г. на ИЗПЪЛНИТЕЛЕН ДИРЕКТОР НА АГКК, последно изменение на кадастралната карта и кадастралните регистри, засягащо поземления имот е от 27.04.2020 г., адрес на поземления имот: с. Бисер, местност "КЮШЕТО", с площ от 6599 (шест хиляди петстотин деветдесет и девет) кв.м. с трайно предназначение на територията: Земеделска, начин на трайно ползване: Друг вид нива, категория на земята: 4 (четвърта) категория, стар идентификатор: няма, номер по предходен план: **026002**, съседи 04128.26.3, 04128.26.125, 04128.26.76, 04128.26.75, 04128.26.26, 04128.26.1, 04128.26.63, 04128.26.66, 04128.26.30, 04128.26.67 и по документ за собственост - нотариален акт за замяна на недвижими имоти срещу движими вещи с № 174, том II, дело 329 от 16.05.2014г. на нотариус Мария Динева – нотариус с район на действие района на РС-гр. Харманли, вписан под №419 в Регистъра на Нотариалната камара, вписан в Служба по вписванията към РС – Харманли, с дв. вх. рег. № 1451 от 16.05.2014г. представляващ: Посевна площ с площ от 6.600 дка. /шест дка и шестстотин кв.м./ в землището на с. Бисер, общ. Харманли, ЕКАТТЕ 04128, категория Четвърта, в местността "КЮШЕТО", съставляваща имот №026002 /двадесет и шест хиляди и две/, при граници на имота: имот №026067 – посевна площ Иван Колев Чаушев; имот №026030 – посевна площ на Тръндю Ников Ников, имот №026066- посевна площ Маргарита Димитрова Табакова; имот №026063- посевна площ на земи по чл.19 от ЗСПЗЗ, имот №026001- посевна площ наследници на Лилиян Анастасов Филипов; имот №026026- посевна площ на Петър Кирилов Митев, имот №026075- посевна площ на Павел Костадинов Павлов; имот №026076- посевна площ на Георги Павлов Иванов; имот №026003- посевна площ на „БГ Агропроект" ЕООД; имот №002025- полски път на Община Харманли;

324. **1/2 /една втора/ идеални части от Поземлен имот с идентнфикатор 04128.32.23** (нула четири хиляди сто двадесет и осем, точка, тридесет и две, точка, двадесет и три), по кадастралната карта и кадастралните регистри на **с. Бисер**, общ. Харманли, одобрена със Заповед № РД-18-536/22.02.2018 г. на ИЗПЪЛНИТЕЛЕН ДИРЕКТОР НА АГКК, последно изменение на кадастралната карта и кадастралните регистри, засягащо поземления имот е от 27.04.2020 г., адрес на поземления имот: с. Бисер, местност "ОВАКЪР", с площ от 5900 (пет хиляди и деветстотин) кв.м. с трайно предназначение на територията: Земеделска, начин на трайно ползване: Друг вид нива, категория на земята: 4 (четвърта) категория, стар идентификатор: няма, номер по предходен план: **032023**, съседи 04128.32.22, 04128.32.127, 04128.32.15, 04128.32.14, 04128.32.47 и по документ за собственост - нотариален акт за замяна на недвижими имоти срещу движими вещи с № 174, том II, дело 329 от 16.05.2014г. на нотариус Мария Динева – нотариус с район на действие района на РС-гр. Харманли, вписан под №419 в Регистъра на Нотариалната камара, вписан в Служба по вписванията към РС – Харманли, с дв. вх. рег. № 1451 от 16.05.2014г. представляващ: Посевна площ с площ от 5.900 дка. /пет дка и деветстотин кв.м./ в землището на с. Бнсер, общ. Харманли, ЕКАТТЕ 04128, категория ЧЕТВЪРТА, в местността "ОВАКЪР", съставляваща имот №032023 /тридесет и две хиляди и двадесет и три/, при граници на имота: имот №032024 – посевна площ наследници на Георги Митев Зайчев, нмот №032014 – посевна площ на Добринка Спасова Карафезиева; имот №032015 – посевна площ наследници на Трендафил Георгиев Ефендев; имот №032022 – посевна площ на „Земляци-М" ООД; имот №000053 – полски път на Община Харманли;

325. **1/2 /една втора/ идеални части от Поземлен имот с идентнфнкатор 04128.39.28** (нула четири хиляди сто двадесет и осем, точка, тридесет и девет, точка, двадесет и осем), по кадастралната карта и кадастралните регистри на **с. Бисер**, общ. Харманли, обл. Хасково, одобрена със Заповед № РД-18-536/22.02.2018 г. на ИЗПЪЛНИТЕЛЕН ДИРЕКТОР НА АГКК, последно изменение на кадастралната карта и кадастралните регистри, засягащо поземления имот е от 27.04.2020 г., адрес на поземления имот: с. Бисер, местност "ОВАКЪР", с площ от 7499 (седем хиляди четиристотин деветдесет и девет) кв.м., с трайно предназначение на територията: Земеделска, начин на трайно ползване: Друг вид нива, категория на земята: 4 (четвърта) категория, стар идентификатор: няма, номер по предходен план: **039028**, съседи 04128.39.300, 04128.39.27, 04128.39.53, 04128.39.29 и по документ за собственост - нотариален акт за замяна на недвижими имоти срещу движими вещи с № 174, том II, дело 329 от 16.05.2014г. на нотариус Мария Динева – нотариус с район на действие района на РС-гр. Харманли, вписан под №419 в Регистъра на Нотариалната камара, вписан в Служба по вписванията към РС – Харманли, с дв. вх. рег. № 1451 от 16.05.2014г. представляващ: Посевна площ с площ от 7.500 дка. /седем дка и петстотин кв.м./ в землището на с. Бисер, общ. Харманли, ЕКАТТЕ 04128, категория ЧЕТВЪРТА, в местността "ОВАКЪР", съставляваща имот №039028 /тридесет и девет хиляди и двадесет и осем/, при граници на имота: имот № 039029 – посевна площ Маргарита Георгиева Николова, имот №002053-полски път на Община Харманли; имот №03027 – посевна площ на Димитър Георгиев Димитров и др; имот №000200- напоителен канал на МЗГ-ХМС;

326. **1/2 /една втора/ идеални части от Поземлен имот с идентификатор 04128.43.43** (нула четири хиляди сто двадесет и осем, точка, четиридесет и три, точка, четиридесет и три), по кадастралната карта и кадастралните регистри на **с. Бисер**, общ. Харманли, обл. Хасково, одобрена със Заповед № РД-18-536/22.02.2018 г. на ИЗПЪЛНИТЕЛЕН ДИРЕКТОР НА АГКК, последно изменение на кадастралната карта и кадастралните регистри, засягащо поземления имот е от 27.04.2020 г., адрес на поземления имот: с. Бисер, местност "ДОЛЕН ДЖИВИЗЛИК", с площ от 5199 (пет хиляди сто деветдесет и девет) кв.м., с трайно предназначение на територията: Земеделска, начин на трайно ползване: Друг вид нива, категория на земята: 7 (седма) категория, стар идентификатор: няма, номер по предходен план: **043043**, съседи 04128.43.42, 04128.43.206, 04128.43.3, 04128.43.2, 04128.43.1, 04128.43.44 и по документ за собственост - нотариален акт за замяна на недвижими имоти срещу движими вещи с № 174, том II, дело 329 от 16.05.2014г. на нотариус Мария Динева – нотариус с район на действие района на РС-гр. Харманли, вписан под №419 в Регистъра на Нотариалната камара, вписан в Служба по вписванията към РС – Харманли, с дв. вх. рег. № 1451 от 16.05.2014г. представляващ: Посевна площ с площ от 5.200 дка. /пет дка и двеста кв.м./ в землището на с. Бисер, общ. Харманли, ЕКАТТЕ 04128, категория СЕДМА, в местността "ДОЛЕН ДЖИВИЗЛИК", съставляваща имот №043043 /четиридесет и три хиляди и четиридесет и три/, при граници на имота: имот №043044 – посевна площ наследници на Славо Ников Ников; имот №043001- посевна площ наследници на Трендафил Вангелов Трендафилов; имот №043002- посевна площ на Атанас Динев Атанасов; имот №043003 – посевна площ на „БГ Агропроект" ЕООД; имот №043042 – посевна площ на Елена Трендафилова Богоева; имот №000206 – полски път на Община Харманли;

327. **1/3 /една трета/ идеалии части от Поземлен имот с идентификатор 23011.113.16** (двадесет и три хиляди и единадесет, точка, сто и тринадесет, точка, шестнадесет), по кадастралната карта и кадастралните регистри на **с. Доситеево**, общ. Харманли, обл. Хасково, одобрена със Заповед № РД-18-337/06.02.2018 г. на ИЗПЪЛНИТЕЛЕН ДИРЕКТОР НА АГКК, последно изменение на кадастралната карта и кадастралните регистри, засягащо поземления имот е от 27.04.2020 г., адрес на поземления имот: с. Доситеево, местност "САРЪМИШЕ", с площ от 2000 (две хиляди) кв.м., с трайно предназначение на територията: Земеделска, начин на трайно ползване: Нива, категория на земята: 8 (осма) категория, стар идентификатор: няма, номер по предходен план: **113016**, съседи 23011.113.15, 23011.113.25, 23011.113.17, 23011.113.4 и по документ за собственост - нотариален акт за замяна на недвижими имоти срещу движими вещи с № 174, том II, дело 329 от 16.05.2014г. на нотариус Мария Динева – нотариус с район на действие района на РС-гр. Харманли, вписан под №419 в Регистъра на Нотариалната камара, вписан в Служба по вписванията към РС – Харманли, с дв. вх. рег. №

нива на Грудю Лозев Грудев; имот №000249, Полски път на Община Харманли; имот №167023, Нива насл. На Димитър Лозев Иванов;

317. **1/2 /една втора/ идеални части от Поземлен имот с идентификатор 62832.175.28** (шестдесет и две хиляди осемстотин тридесет и две, точка, сто седемдесет и пет, точка, двадесет и осем), по кадастралната карта и кадастралните регистри на **с. Рогозиново**, общ. Харманли, обл. Хасково, одобрена със Заповед № РД-18-537/22.02.2018г. на ИЗПЪЛНИТЕЛЕН ДИРЕКТОР НА АГКК, адрес на поземления имот: с. Рогозиново, местност "КАРАМАНОВИЯТ ДОЛАП", с площ от 3600 (три хиляди и шестстотин) кв.м., с трайно предназначение на територията: Земеделска, начин на трайно ползване: Нива, категория на земята: 5 (пета) категория, стар идентификатор: няма, номер по предходен план: **175028**, съседи: 62832.175.32, 62832.175.31, 62832.180.34, 62832.175.27, 62832.175.33 и по документ за собственост - нотариален акт за замяна на недвижими имоти срещу движими вещи с № 174, том II, дело 329 от 16.05.2014г. на нотариус Мария Динева – нотариус с район на действие района на РС-гр. Харманли, вписан под №419 в Регистъра на Нотариалната камара, вписан в Служба по вписванията към РС – Харманли, с дв. вх. рег. № 1451 от 16.05.2014г. представляващ: Нива с площ от 3.600 дка. /три декара и шестстотин кв.м./ в землището на с. Рогозиново, общ. Харманли, ЕКАТТЕ 62832, категория ПЕТА, в местността "КАРАМАНОВИЯ ДОЛАП", съставляваща имот № 175028 /сто седемдесет и пет хиляди и двадесет и осем/, при граници: имот №175027, Нива насл. На Тоню Тенев Гочев; имот №175001, Нива на Тенчо Георгиев Дулев; имот №000350, полски път на Община Харманли; имот №000361, полски път на Община Харманли;

318. **1/2 /една втора/ идеални части от Поземлен имот с идентификатор 62832.180.20** (шестдесет и две хиляди осемстотин тридесет и две, точка, сто и осемдесет, точка, двадесет), по кадастралната карта и кадастралните регистри на **с. Рогозиново**, общ. Харманли, обл. Хасково, одобрена със Заповед № РД-18-537/22.02.2018 г. на ИЗПЪЛНИТЕЛЕН ДИРЕКТОР НА АГКК, последно изменение на кадастралната карта и кадастралните регистри, засягащо поземления имот е от 27.04.2020 г., адрес на поземления имот: с. Рогозиново, местност "ЧЕРНИЦАТА БЕЛОВИНА", с площ от 3601 (три хиляди шестстотин и един) кв.м., с трайно предназначение на територията: Земеделска, начин на трайно ползване: Нива, категория на земята: 5 (пета) категория, стар идентификатор: няма, номер по предходен план: **180020**, съседи 62832.180.19, 62832.180.26, 62832.180.13, 62832.180.12, 62832.180.21 и по документ за собственост - нотариален акт за замяна на недвижими имоти срещу движими вещи с № 174, том II, дело 329 от 16.05.2014г. на нотариус Мария Динева – нотариус с район на действие района на РС-гр. Харманли, вписан под №419 в Регистъра на Нотариалната камара, вписан в Служба по вписванията към РС – Харманли, с дв. вх. рег. № 1451 от 16.05.2014г. представляващ: Нива с площ от 3.601 дка. /три декара и шестстотин и един кв.м./ в землището на с. Рогозиново, общ. Харманли, ЕКАТТЕ 62832, категория ПЕТА, в местността "ЧЕРНИЦАТА БЕЛОВИНА", съставляваща имот №180020 /сто и осемдесет хиляди и двадесет/, при граници: имот №180021, Нива на Георги Василев Стратиев и др.; имот №000356, Полски път на Община Харманли, имот №180019, Нива на Ангел Сидеров Станков; имот №180013, Нива на Васил Георгиев Василев; имот №180012, нива насл. На Мара Димитрова Димитрова;

319. **1/2 /една втора/ идеални части от Поземлен имот с идентификатор 62832.184.7** (шестдесет и две хиляди осемстотин тридесет и две, точка, сто осемдесет и четири, точка, седем), по кадастралната карта и кадастралните регистри на **с. Рогозиново**, общ. Харманли, обл. Хасково, одобрена със Заповед № РД-18-537/22.02.2018 г. на ИЗПЪЛНИТЕЛЕН ДИРЕКТОР НА АГКК, последно изменение на кадастралната карта и кадастралните регистри, засягащо поземления имот е от 27.04.2020 г., адрес на поземления имот: с. Рогозиново, местност "ИВАН ГОЧОВИТЕ ВЪРБИ", с площ от 3150 (три хиляди сто и петдесет) кв.м., с трайно предназначение на територията: Земеделска, начин на трайно ползване: Нива, категория на земята: 5 (пета) категория, стар идентификатор: няма, номер по предходен план: **184007**, съседи 62832.184.21, 62832.184.9, 62832.184.8, 62832.184.26, 62832.184.6 и по документ за собственост - нотариален акт за замяна на недвижими имоти срещу движими вещи с № 174, том II, дело 329 от 16.05.2014г. на нотариус Мария Динева – нотариус с район на действие района на РС-гр. Харманли, вписан под №419 в Регистъра на Нотариалната

камара, вписан в Служба по вписванията към РС – Харманли, с дв. вх. рег. № 1451 от 16.05.2014г. представляващ: Нива с площ от 3.150 дка. /три декара и сто и петдесет кв.м./ в землището на с. Рогозиново, общ. Харманли, ЕКАТТЕ 62832, категория ПЕТА, в местността "ИВАН ГОЧОВИТЕ ВЪРБИ", съставляваща имот №184007 /сто осемдесет и четири хиляди и седем/, при граници: имот №184008, Нива на Кирил Георгиев Георгиев; имот №000346, Полски път на Община Харманли; имот №184006, Нива насл. На Гира Тенева Тилева; имот №184009; Нива насл. На Димо Стратиев Грозев;

320. **1/2 /една втора/ идеални части от Поземлен имот с идентификатор 04128.24.157** (нула четири хиляди сто двадесет и осем, точка, двадесет и четири, точка, сто петдесет и седем), по кадастралната карта и кадастралните регистри на **с. Бисер**, общ. Харманли, обл. Хасково, одобрена със Заповед № РД-18-536/22.02.2018 г. на ИЗПЪЛНИТЕЛЕН ДИРЕКТОР НА АГКК, последно изменение на кадастралната карта и кадастралните регистри, засягащо поземления имот е от 27.04.2020 г., адрес на поземления имот: с. Бисер, местност "КЮШЕТО", с площ от 4097 (четири хиляди деветдесет и седем) кв.м., с трайно предназначение на територията: Земеделска, начин на трайно ползване: Овощна градина, категория на земята: 4 (четвърта) категория, стар идентификатор: няма, номер по предходен план: **024157**, съседи 04128.24.318, 04128.24.501, 04128.24.158, 04128.24.206 и по документ за собственост - нотариален акт за замяна на недвижими имоти срещу движими вещи с № 174, том II, дело 329 от 16.05.2014г. на нотариус Мария Динева – нотариус с район на действие района на РС-гр. Харманли, вписан под №419 в Регистъра на Нотариалната камара, вписан в Служба по вписванията към РС – Харманли, с дв. вх. рег. № 1451 от 16.05.2014г. представляващ: Овощна градина с площ от 4,097 дка. /четири декара и деветдесет и седем кв.м./ в землището на с. Бисер, общ. Харманли, ЕКАТТЕ 04128, категория ЧЕТВЪРТА, в местността "КЮШЕТО", съставляваща имот №024157 /двадесет и четири хиляди сто петдесет и седем/, при граници на имота: имот №024206, Овощна градина насл. На Гълъб Севин Делчев; имот №000100, Полски път на Община Харманли; имот №024158, Овощна градина насл. На Сево Димитров Узунов; имот №000501, Полски път на Община Харманли;

321. **1/2 /една втора/ идеални части от Поземлен имот с идентификатор 04128.24.207** (нула четири хиляди сто двадесет и осем, точка, двадесет и четири, точка, двеста и седем), по кадастралната карта и кадастралните регистри на **с. Бисер**, общ. Харманли, обл. Хасково, одобрена със Заповед № РД-18-536/22.02.2018 г. на ИЗПЪЛНИТЕЛЕН ДИРЕКТОР НА АГКК, последно изменение на кадастралната карта и кадастралните регистри, засягащо поземления имот е от 27.04.2020 г., адрес на поземления имот: с. Бисер, местност "КЮШЕТО", с площ от 13231 (тринадесет хиляди двеста тридесет и един) кв.м., с трайно предназначение на територията: Земеделска, начин на трайно ползване: Овощна градина, категория на земята: 4 (четвърта) категория, стар идентификатор: няма, номер по предходен план: **024207**, съседи 04128.24.212, 04128.71.515, 04128.24.499, 04128.24.514 и по документ за собственост нотариален акт за замяна на недвижими имоти срещу движими вещи с № 174, том II, дело 329 от 16.05.2014г. на нотариус Мария Динева – нотариус с район на действие района на РС-гр. Харманли, вписан под №419 в Регистъра на Нотариалната камара, вписан в Служба по вписванията към РС – Харманли, с дв. вх. рег. № 1451 от 16.05.2014г. представляващ: Овощна градина с площ от 13.231 дка. /тринадесет декара и двеста тридесет и един кв.м./ в землището на с. Бисер, общ. Харманли, ЕКАТТЕ 04128, категория ЧЕТВЪРТА, в местността "КЮШЕТО", съставляваща имот №024207 /двадесет и четири хиляди двеста и седем/, при граници на имота: имот №024212, Овощна градина насл. На Кръстю Маринчев Мирчев; имот №000499, полски път на Община Харманли; имот №000515, полски път на Община Харманли; имот №000514, полски път на Община Харманли;

322. **1/2 /една втора/ идеални части от Поземлен имот с идентификатор 04128.24.208** (нула четири хиляди сто двадесет и осем, точка, двадесет и четири, точка, двеста и осем), по кадастралната карта и кадастралните регистри на **с. Бисер**, общ. Харманли, обл. Хасково, одобрена със Заповед № РД-18-536/22.02.2018 г. на ИЗПЪЛНИТЕЛЕН ДИРЕКТОР НА АГКК, последно изменение на кадастралната карта и кадастралните регистри, засягащо поземления имот е от 27.04.2020 г., адрес на поземления имот: с. Бисер, местност "КЮШЕТО", с площ от 13970 (тринадесет хиляди деветстотин и седемдесет) кв.м., с трайно предназначение на територията: Земеделска, начин на трайно ползване: Овощна градина, категория на земята: 4

1451 от 16.05.2014г. представляващ: Нива с площ от 2.000 дка. /два декара и нула кв.м./ в землището на с. Доситеево, общ. Харманли, ЕКАТТЕ 23011, категория ОСМА, в местността "САРЪМИШЕ", съставляваща имот № 113016 /сто и тринадесет хиляди и шестнадесет/, при граници на имота: имот №113017, Нива на Колю Стратиев Станков и др., имот №113004, Нива на Георги Плунов Димов; имот №113015, Нива на Георги Янков Панайотов; имот №000055 – Полски път на Община Харманли;

328. **1/3 /една трета/ идеални части от Поземлен имот с идентификатор 23011.201.23** (двадесет и три хиляди и единадесет, точка, двеста и едно, точка, двадесет и три), по кадастралната карта и кадастралните регистри на **с. Доситеево**, общ. Харманли, одобрена със Заповед № РД-18-337/06.02.2018 г. на ИЗПЪЛНИТЕЛЕН ДИРЕКТОР НА АГКК, последно изменение на кадастралната карта и кадастралните регистри, засягащо поземления имот е от 26.06.2020 г., адрес на поземления имот: с. Доситеево, местност "ЧИТАЧКИ БЕЛАМ", с площ от 16698 (шестнадесет хиляди шестстотин деветдесет и осем) кв.м., с трайно предназначение на територията: Земеделска, начин на трайно ползване: Нива, категория на земята: 5 (пета) категория, стар идентификатор: няма, номер по предходен план: **201023**, съседи: 23011.204.647, 23011.201.45, 23011.201.54, 23011.201.53, 23011.201.52, 23011.201.51, 23011.201.26, 23011.201.13, 23011.201.22 и по документ за собственост - нотариален акт за замяна на недвижими имоти срещу движими вещи с № 174, том II, дело 329 от 16.05.2014г. на нотариус Мария Динева – нотариус с район на действие района на РС-гр. Харманли, вписан под №419 в Регистъра на Нотариалната камара, вписан в Служба по вписванията към РС – Харманли, с дв. вх. рег. № 1451 от 16.05.2014г. представляващ: Нива с площ от 16.698 дка. /шестнадесет декара и шестстотин деветдесет и осем кв.м./ в землището на с. Доситеево, общ. Харманли, ЕКАТТЕ 23011, категория ПЕТА, в местността "ЧИТКАМ БЕЛАМ", съставляваща имот №201023 /двеста и една хиляди и двадесет и три/, при граници на имота: имот № 201022, Нива наследници на Георги Боцев Марков, имот №201013- нива баследници на Иван Тончев Тенев; имот №201026- нива на Колю Димов Сакалов; имот №201051- нива на Елена Янкова Атанасова; имот №201052- нива на Снежа Вълкова Йорданова; имот №201053- нива на „Толалт" ЕООД, имот № 201054- нива на „Стил С" ООД; имот № 201045- Нива на „Толалт" ЕООД; имот №000647- полски път на Община Харманли;

329. **1/3 /една трета/ идеалии части от Поземлен имот с идентификатор 23011.203.9** (двадесет и три хиляди и единадесет, точка, двеста и три, точка, девет), по кадастралната карта и кадастралните регистри на **с. Доситеево**, общ. Харманли, обл. Хасково, одобрена със Заповед № РД-18-337/06.02.2018 г. на ИЗПЪЛНИТЕЛЕН ДИРЕКТОР НА АГКК, адрес на поземления имот: с. Доситеево, местност "БЕЛАМА", с площ от 4200 (четири хиляди и двеста) кв.м., с трайно предназначение на територията: Земеделска, начин на трайно ползване: Нива, категория на земята: 5 (пета) категория, стар идентификатор: няма, номер по предходен план: **203009**, съседи 23011.203.647, 23011.203.10, 23011.203.28, 23011.203.25 и по документ за собственост - нотариален акт за замяна на недвижими имоти срещу движими вещи с № 174, том II, дело 329 от 16.05.2014г. на нотариус Мария Динева – нотариус с район на действие района на РС-гр. Харманли, вписан под №419 в Регистъра на Нотариалната камара, вписан в Служба по вписванията към РС – Харманли, с дв. вх. рег. № 1451 от 16.05.2014г. представляващ: Нива с площ от 4,200 дка. /четири дка и двеста кв.м./ в землището на с. Доситеево, общ. Харманли, ЕКАТТЕ 23011, категория ПЕТА, в местността "БЕЛАМА", съставляваща имот №203009 /двеста и три хиляди и девет/, при граници на имота: имот № 203010, нива наследници на Митко Митев Каналиев, имот №203028- нива на Любка Гинева Христозова; имот №203025 – нива на Грозю Хубенов Тодев; имот №000647 – полски път на Община Харманли;

330. **1/3 /една трета/ идеалии части от Поземлен имот с идентификатор 23011.210.27** (двадесет и три хиляди и единадесет, точка, двеста и десет, точка, двадесет и седем), по кадастралната карта и кадастралните регистри на **с. Доситеево**, общ. Харманли, одобрена със Заповед № РД-18-337/06.02.2018 г. на ИЗПЪЛНИТЕЛЕН ДИРЕКТОР НА АГКК, адрес на поземления имот: с. Доситеево, местност "УВАТА", с площ от 3000 (три хиляди) кв.м. с трайно предназначение на територията: Земеделска, начин на трайно ползване: Нива, категория на земята: 7 (седма) категория, стар идентификатор: няма, номер по предходен план: **210027**, съседи 23011.210.15, 23011.210.17, 23011.210.26, 23011.210.43, 23011.210.28 и

по документ за собственост - нотариален акт за замяна на недвижими имоти срещу движими вещи с № 174, том II, дело 329 от 16.05.2014г. на нотариус Мария Динева – нотариус с район на действие района на РС-гр. Харманли, вписан под №419 в Регистъра на Нотариалната камара, вписан в Служба по вписванията към РС – Харманли, с дв. вх. рег. № 1451 от 16.05.2014г. представляващ: Нива с площ от 3,000 дка. /три дка и нула кв.м./ в землището на с. Доситеево, общ. Харманли, ЕКАТТЕ 23011, категория СЕДМА, в местността "УВАТА", съставляваща имот № 210027 /двеста и десет хиляди и двадесет и седем/, при граници на имота: имот № 210028, нива на Силвия Иванова Сакалова, имот №210015 – нива наследници на Георги Делчев Сталев и др.; имот №210017 – нива на Колю Димов Сакалов, имот №210026 – нива на Колю Димов Сакалов; имот №000729- полски път на Община Харманли;

331. **1/3 /една трета/ идеални части от Поземлен имот с идентификатор 04128.24.68** (нула четири хиляди сто двадесет и осем, точка, двадесет и четири, точка, шестдесет и осем), по кадастралната карта и кадастралните регистри на **с. Бисер**, общ. Харманли, обл. Хасково, одобрена със Заповед № РД-18-536/22.02.2018 г. на ИЗПЪЛНИТЕЛЕН ДИРЕКТОР НА АГКК, последно изменение на кадастралната карта и кадастралните регистри, засягащо поземления имот е от 27.04.2020 г., адрес на поземления имот: с. Бисер, местност "КЮШЕТО", с площ от 1633 (хиляда шестстотин тридесет и три) кв.м. с трайно предназначение на територията: Земеделска, начин на трайно ползване Овощна градина, категория на земята: 4 (четвърта) категория, стар идентификатор: няма, номер по предходен план: **024068**, съседи 04128.24.501, 04128.24.67, 04128.24.318 и по документ за собственост - нотариален акт за замяна на недвижими имоти срещу движими вещи с № 174, том II, дело 329 от 16.05.2014г. на нотариус Мария Динева – нотариус с район на действие района на РС-гр. Харманли, вписан под №419 в Регистъра на Нотариалната камара, вписан в Служба по вписванията към РС – Харманли, с дв. вх. рег. № 1451 от 16.05.2014г. представляващ: Овощна градина с площ от 1,633 дка. /един дка и шестстотин тридесет и три кв.м./ в землището на с. Бисер, общ. Харманли, ЕКАТТЕ 04128, категория ЧЕТВЪРТА, в местността "КЮШЕТО", съставляваща имот №024068 /двадесет и четири хиляди и шестдесет и осем/, при граници на имота: имот №000100 – полски път на Община Харманли; имот №024067- овощна градина наследници на Гергана Тодорова Димитрова: имот №000501 – Полски път на Община Харманли;

332. **1/3 /една трета/ идеални части от Поземлен имот с идентификатор 04128.25.23** (нула четири хиляди сто двадесет и осем, точка, двадесет и пет, точка, двадесет и три), по кадастралната карта и кадастралните регистри на **с. Бисер**, общ. Харманли, обл. Хасково, одобрена със Заповед № РД-18-536/22.02.2018 г. на ИЗПЪЛНИТЕЛЕН ДИРЕКТОР НА АГКК, последно изменение на кадастралната карта и кадастралните регистри, засягащо поземления имот е от 27.04.2020 г., адрес на поземления имот: с. Бисер, местност "КЮШЕТО", с площ от 1460 (хиляда четиристотин и шестдесет) кв.м. с трайно предназначение на територията: Земеделска, начин на трайно ползване: Друг вид нива, категория на земята: 4 (четвърта) категория, стар идентификатор: няма, номер по предходен план: **025023**, съседи 04128.25.41, 04128.25.24, 04128.26.125, 04128.25.127, 04128.25.22 и по документ за собственост - нотариален акт за замяна на недвижими имоти срещу движими вещи с № 174, том II, дело 329 от 16.05.2014г. на нотариус Мария Динева – нотариус с район на действие района на РС-гр. Харманли, вписан под №419 в Регистъра на Нотариалната камара, вписан в Служба по вписванията към РС – Харманли, с дв. вх. рег. № 1451 от 16.05.2014г. представляващ: Посевна площ с площ от 1,460 дка. /един декар и четиристотин и шестдесет кв.м./ в землището на с. Бисер, общ. Харманли, ЕКАТТЕ 04128, категория ЧЕТВЪРТА, в местността "КЮШЕТО", съставляваща имот № 025023 /двадесет и пет хиляди и двадесет и три/, при граници на имота: имот №025022 – овощна градина на Тихомир Стоилов Русинов; имот №002025- полски път на Община Харманли; имот №025024- посевна площ на Петра Павлова Гиндова; имот №025041- посевна площ наследници на Георги Николов Петров;

333. **1/3 /една трета/ идеални части от Поземлен имот с идентификатор 04128.31.9** (нула четири хиляди сто двадесет и осем, точка, тридесет и едно, точка, девет), по кадастралната карта и кадастралните регистри на **с. Бисер**, общ. Харманли, обл. Хасково, одобрена със Заповед № РД-18-536/22.02.2018 г. на ИЗПЪЛНИТЕЛЕН ДИРЕКТОР НА АГКК, адрес на поземления имот: с. Бисер, местност "ОВАКЪР", с площ от 2999 (две хиляди деветстотин деветдесет и девет) кв.м. с трайно предназначение на територията: Земеделска,

начин на трайно ползване: Друг вид нива, категория на земята: 5 (пета) категория, стар идентификатор: няма, номер по предходен план: **031009**, съседи 04128.31.36, 04128.31.35, 04128.31.10, 04128.31.127, 04128.31.8 и по документ за собственост - нотариален акт за замяна на недвижими имоти срещу движими вещи с № 174, том II, дело 329 от 16.05.2014г. на нотариус Мария Динева – нотариус с район на действие района на РС-гр. Харманли, вписан под №419 в Регистъра на Нотариалната камара, вписан в Служба по вписванията към РС – Харманли, с дв. вх. рег. № 1451 от 16.05.2014г. представляващ: Посевна площ с площ от 3,000 дка. /три дка и нула кв.м./ в землището на с. Бисер, общ. Харманли, ЕКАТТЕ 04128, категория ПЕТА- 2.278 дка/два декара двеста седемдесет и осем кв.м./ и категория ЧЕТВЪРТА- 0.722 дка/нула декара и седемстотин двадесет и два кв.м./, в местността "ОВАКЪР", съставляваща имот № 031009 /тридесет и една хиляди и девет/, при граници на имота: имот №031008 – посевна площ на Иван Панайотов Панайотов; имот №002033- полски път на Община Харманли; имот №031010- посевна площ наследници на Яню Милев Кесенкезов; имот №031035 – посевна площ на „Толалт" ООД; имот №031036- посевна площ на „Толалт" ООД;

334. **1/3 /една трета/ идеални части от Поземлен имот с идентификатор 04128.32.36** (нула четири хиляди сто двадесет и осем, точка, тридесет и две, точка, тридесет и шест), по кадастралната карта и кадастралните регистри на **с. Бисер**, общ. Харманли, одобрена със Заповед № РД-18-536/22.02.2018 г. на ИЗПЪЛНИТЕЛЕН ДИРЕКТОР НА АГКК, последно изменение на кадастралната карта и кадастралните регистри, засягащо поземления имот е от 27.04.2020 г., адрес на поземления имот: с. Бисер, местност "ОВАКЪР", с площ от 3630 (три хиляди шестстотин и тридесет) кв.м. с трайно предназначение на територията: Земеделска, начин на трайно ползване: Друг вид нива, категория на земята: 4 (четвърта) категория, стар идентификатор: няма, номер по предходен план: **032036**, съседи 04128.32.146, 04128.32.35, 04128.32.6, 04128.32.5, 04128.32.45 и по документ за собственост - нотариален акт за замяна на недвижими имоти срещу движими вещи с № 174, том II, дело 329 от 16.05.2014г. на нотариус Мария Динева – нотариус с район на действие района на РС-гр. Харманли, вписан под №419 в Регистъра на Нотариалната камара, вписан в Служба по вписванията към РС – Харманли, с дв. вх. рег. № 1451 от 16.05.2014г. представляващ: Посевна площ с площ от 3,630 дка. /три дка и шестстотин и тридесет кв.м./ в землището на с. Бисер, общ. Харманли, ЕКАТТЕ 04128, категория ЧЕТВЪРТА, в местността „ОВАКЪР", съставляваща имот №032036/тридесет и две хиляди и тридесет и шест/, при граници на имота; имот №032045- посевна площ на Кирчо Ангелов Кирев; имот №032005- посевна площ наследници на Мирчо Василев Добрев; имот №032035- посевна площ на „БГ Агропроект" ЕООД; имот №002046- полски път на Община Харманли;

335. **1/3 /една трета/ идеални части от Поземлен имот с идентификатор 04128.44.5** (нула четири хиляди сто двадесет и осем, точка, четиридесет и четири, точка, пет), по кадастралната карта и кадастралните регистри на **с. Бисер**, общ. Харманли, обл. Хасково, одобрена със Заповед № РД-18-536/22.02.2018 г. на ИЗПЪЛНИТЕЛЕН ДИРЕКТОР НА АГКК, последно изменение на кадастралната карта и кадастралните регистри, засягащо поземления имот е от 27.04.2020 г., адрес на поземления имот: с. Бисер, местност "КИРИЗЛИКА", с площ от 500 (петстотин) кв.м. с трайно предназначение на територията: Земеделска, начин на трайно ползване: Друг вид нива, категория на земята: 4 (четвърта) категория, стар идентификатор: няма, номер по предходен план: **044005**, съседи 04128.44.162, 04128.44.6, 04128.36.223, 04128.44.4 и по документ за собственост - нотариален акт за замяна на недвижими имоти срещу движими вещи с № 174, том II, дело 329 от 16.05.2014г. на нотариус Мария Динева – нотариус с район на действие района на РС-гр. Харманли, вписан под №419 в Регистъра на Нотариалната камара, вписан в Служба по вписванията към РС – Харманли, с дв. вх. рег. № 1451 от 16.05.2014г. представляващ: Посевна площ с площ от 0,500 дка. /нула дка и петстотин кв.м./ в землището на с. Бисер, общ. Харманли, ЕКАТТЕ 04128, категория ЧЕТВЪРТА, в местността „КИРИЗЛИКА", съставляваща имот №044005/четиридесет и четири хиляди и пет/, при граници на имота; имот №044004- посевна площ наследници на Геню Тонев Димов; имот №000196- пасище мера за земи по чл. 19 от ЗСПЗЗ; имот №044006- посевна площ наследници на Тоню Павлов Стоев; имот №002062- полски път на Община Харманли;

336. **1/4 /една четвърт/ идеални части от Поземлен имот с идентификатор 23011.116.26** (двадесет и три хиляди и единадесет, точка сто и шестнадесет, точка, двадесет и шест), по кадастралната карта и кадастралните регистри на **с. Доситеево**, общ. Харманли, обл. Хасково, одобрена със Заповед № РД-18-337/06.02.2018 г. на ИЗПЪЛНИТЕЛЕН ДИРЕКТОР НА АГКК, адрес на поземления имот: с. Доситеево, местност "САРЪМИШЕ", с площ от 15799 (петнадесет хиляди седемстотин деветдесет и девет) кв.м. с трайно предназначение на територията: Земеделска, начин на трайно ползване: Нива, категория на земята: 8 (осма) категория, стар идентификатор: няма, номер по предходен план: **116026**, съседи 23011.116.23, 23011.116.27, 23011.116.32, 23011.116.25, 23011.116.18, 23011.116.19 и по документ за собственост - нотариален акт за замяна на недвижими имоти срещу движими вещи с № 174, том II, дело 329 от 16.05.2014г. на нотариус Мария Динева – нотариус с район на действие района на РС-гр. Харманли, вписан под №419 в Регистъра на Нотариалната камара, вписан в Служба по вписванията към РС – Харманли, с дв. вх. рег. № 1451 от 16.05.2014г. представляващ: Нива с площ от 15,800 дка. /петнадесет дка и и осемстотин кв.м./ в землището на с. Доситеево, общ. Харманли, ЕКАТТЕ 23011, категория ОСМА, в местността „САРЪМИШЕ", съставляваща имот №116026/сто и шестнадесет хиляди и двадесет и шест/, при граници на имота; имот №116027- нива на земи по чл. 19 от ЗСПЗЗ, имот №116023- нива наТодорка Маврева Арабаджиева и др.; имот №116019- нива на Тянко Митков Вълчев; имот №116018- нива на Георги Кирилов Куртев; имот №116025- лозе на Желю Тодоров Желев; имот №000094- полски път на Община Харманли;

337. **1/4 /една четвърт/ идеални части от Поземлен имот с идентификатор 04128.34.726** (нула четири хиляди сто двадесет и осем, точка, тридесет и четири, точка, седемстотин двадесет и шест), по кадастралната карта и кадастралните регистри на **с. Бисер**, общ. Харманли, обл. Хасково, Заповед за одобрение на КККР № 300-5-62/01.09.2004 г. на ИЗПЪЛНИТЕЛНИЯ ДИРЕКТОР НА АК, последно изменение на кадастралната карта и кадастралните регистри, засягащо поземления имот е от 27.04.2020 г., адрес на поземления имот: с. Бисер, местност "ОВАКЪР", с площ от 6212 (шест хиляди двеста и дванадесет) кв.м. с трайно предназначение на територията: Земеделска, начин на трайно ползване: Друг вид нива, категория на земята: 4 (четвърта) категория, стар идентификатор: 04128.34.22, номер по предходен план: **034022**, съседи 04128.34.761, 04128.34.728, 04128.90.141, 04128.34.724 и по документ за собственост - нотариален акт за замяна на недвижими имоти срещу движими вещи с № 174, том II, дело 329 от 16.05.2014г. на нотариус Мария Динева – нотариус с район на действие района на РС-гр. Харманли, вписан под №419 в Регистъра на Нотариалната камара, вписан в Служба по вписванията към РС – Харманли, с дв. вх. рег. № 1451 от 16.05.2014г. представляващ: Посевна площ с площ от 6,801 дка. /шест дка и осемстотин и един кв.м./ в землището на с. Бисер, общ. Харманли, ЕКАТТЕ 04128, категория Четвърта, в местността „ОВАКЪР", съставляваща имот №034022 /тридесет и четири хиляди и двадесет и две/, при граници на имота; имот №034021- посевна площ наследници на Йордан Пандев Грозинов и др., имот №002041- полски път на Община Харманли; имот №034023- посевна площ наследници на Ангел Горчев Милков, имот №000680- ЖП транспорт на „Мин. Транс.-НК."ЖИ"; "; - 0.589 /нула декара и петстотин осемдесет и девет кв. м./ - отчуждени с Решение № 857 от 30 декември 2008г. на Министерски съвет на Р. България за отчуждаване на имоти и части от имоти – частна собственост, за държавна нужда за изграждане на национален инфраструктурен обект "реконструкция и електрификация на жп линията пловдив – свиленград – турска/гръцка граница и оптимизиране на трасето за скорост 160 км/ч" на територията на община Харманли, област Хасково, на основание чл. 34а, ал. 1 във връзка с чл. 34б и § 1 от Допълнителните разпоредби на Закона за държавната собственост.

338. **1/4 /една четвърт/ идеални части от Поземлен имот с идентификатор 04128.43.28** (нула четири хиляди сто двадесет и осем, точка, четиридесет и три, точка, двадесет и осем) по кадастралната карта и кадастралните регистри на **с. Бисер**, общ. Харманли, обл. Хасково, одобрена със Заповед № РД-18-536/22.02.2018 г. на ИЗПЪЛНИТЕЛЕН ДИРЕКТОР НА АГКК, последно изменение на кадастралната карта и кадастралните регистри, засягащо поземления имот е от 27.04.2020 г., адрес на поземления имот: с. Бисер, местност "ДОЛЕН ДЖИВИЗЛИК", с площ от 2179 (две хиляди сто седемдесет и девет) кв.м. с трайно предназначение на територията: Земеделска, начин на трайно ползване: Друг вид нива,

категория на земята: 7 (седма) категория, стар идентификатор: няма, номер по предходен план: **043028**, съседи 04128.43.27, 04128.43.10, 04128.43.206, 04128.43.29 и по документ за собственост - нотариален акт за замяна на недвижими имоти срещу движими вещи с № 174, том II, дело 329 от 16.05.2014г. на нотариус Мария Динева – нотариус с район на действие района на РС-гр. Харманли, вписан под №419 в Регистъра на Нотариалната камара, вписан в Служба по вписванията към РС – Харманли, с дв. вх. рег. № 1451 от 16.05.2014г. представляващ: Посевна площ с площ от 2,179 дка. /два дка и сто седемдесет и девет кв.м./ в землището на с. Доситеево, общ. Харманли, ЕКАТТЕ 04128, категория СЕДМА, в местността „ДОЛЕН ДЖИВИЗЛИК“, съставляваща имот №043028/четиридесет и три хиляди и двадесет и осем/, при граници на имота; имот №043029- посевна площ на Борислав Пламенов Лазаров; имот №043010- посевна площ наследници на Марин Делчев Мирчев; имот №043027- посевна площ наследници на Атанас Николов Манолов; имот №000206- полски път на Община Харманли;

339. **1/8 /една осма/ идеалии части от Поземлен имот с идентификатор 04128.24.34** (нула четири хиляди сто двадесет и осем, точка, двадесет и четири, точка, тридесет и четири) по кадастралната карта и кадастралните регистри на **с. Бисер**, общ. Харманли, обл. Хасковоодобрена със Заповед № РД-18-536/22.02.2018 г. на ИЗПЪЛНИТЕЛЕН ДИРЕКТОР НА АГКК, последно изменение на кадастралната карта и кадастралните регистри, засягащо поземления имот е от 27.04.2020 г., адрес на поземления имот: с. Бисер, местност “КЮШЕТО“, с площ от 3080 (три хиляди и осемдесет) кв.м. с трайно предназначение на територията: Земеделска, начин на трайно ползване: Овощна градина, категория на земята: 4 (четвърта) категория, стар идентификатор: няма, номер по предходен план: **024034**, съседи 04128.24.33, 04128.24.503, 04128.24.35 и по документ за собственост - нотариален акт за замяна на недвижими имоти срещу движими вещи с № 174, том II, дело 329 от 16.05.2014г. на нотариус Мария Динева – нотариус с район на действие района на РС-гр. Харманли, вписан под №419 в Регистъра на Нотариалната камара, вписан в Служба по вписванията към РС – Харманли, с дв. вх. рег. № 1451 от 16.05.2014г. представляващ: Посевна площ с площ от 3,080 дка. /три дка и осемдесет кв.м./ в землището на с. Бисер, общ. Харманли, ЕКАТТЕ 04128, категория ЧЕТВЪРТА, в местността „КЮШЕТО“, съставляваща имот №024034/двадесет и четири хиляди и тридесет и четири/, при граници на имота; имот №024035- овощна градина на Петър Янев Петров; имот №000503- полски път на Община Харманли; имот №024033- овощна градина наследници на Ангел Тодев Стоянов, имот №000503- полски път на Община Харманли;

340. **1/8 /една осма/ идеални части от Поземлен имот с идентификатор 04128.26.13** (нула четири хиляди сто двадесет и осем, точка, двадесет и шест, точка, тринадесет) по кадастралната карта и кадастралните регистри на **с. Бисер**, общ. Харманли, обл. Хасково, одобрена със Заповед № РД-18-536/22.02.2018 г. на ИЗПЪЛНИТЕЛЕН ДИРЕКТОР НА АГКК, последно изменение на кадастралната карта и кадастралните регистри, засягащо поземления имот е от 27.04.2020 г., адрес на поземления имот: с. Бисер, местност “КЮШЕТО“, с площ от 6021 (шест хиляди и двадесет и един) кв.м. с трайно предназначение на територията: Земеделска, начин на трайно ползване: Друг вид нива, категория на земята: 4 (четвърта) категория, стар идентификатор: няма, номер по предходен план: **026013**, съседи 04128.26.14, 04128.26.15, 04128.26.16, 04128.26.78, 04128.26.125, 04128.26.12 и по документ за собственост - нотариален акт за замяна на недвижими имоти срещу движими вещи с № 174, том II, дело 329 от 16.05.2014г. на нотариус Мария Динева – нотариус с район на действие района на РС-гр. Харманли, вписан под №419 в Регистъра на Нотариалната камара, вписан в Служба по вписванията към РС – Харманли, с дв. вх. рег. № 1451 от 16.05.2014г. представляващ: Посевна площ с площ от 6,021 дка. /шест дка и двадесет и един кв.м./ в землището на с. Бисер, общ. Харманли, ЕКАТТЕ 04128, категория ЧЕТВЪРТА, в местността „КЮШЕТО“, съставляваща имот №026013 /двадесет и шест хиляди и тринадесет/, при граници на имота; имот №026012- посевна площ наследници на Димитър Ангелов Фершелов, имот №026078- посевна площ на Иван Атанасов Джелепов; имот №026016- посевна площ наследници на Петър Грозинов Георчев; имот №026015- посевна площ на Димитър Стоев Стоев; имот №026014 – посевна площ на Митра Миткова Атанасова; имот №002025- полски път на Община Харманли;

341. **1/8 /една осма/ идеални части от Поземлен имот с идентификатор 04128.40.29** (нула четири хиляди сто двадесет и осем, точка, четиридесет, точка, двадесет и девет) по кадастралната карта и кадастралните регистри на **с. Бисер**, общ. Харманли, обл. Хасково, одобрена със Заповед № РД-18-536/22.02.2018 г. на ИЗПЪЛНИТЕЛЕН ДИРЕКТОР НА АГКК, последно изменение на кадастралната карта и кадастралните регистри, засягащо поземления имот е от 27.04.2020 г., адрес на поземления имот: с. Бисер, местност "АХЧИ БУНАР", с площ от 11701 (единадесет хиляди седемстотин и един) кв.м. с трайно предназначение на територията: Земеделска, начин на трайно ползване: Друг вид нива, категория на земята: 4 (четвърта) категория, стар идентификатор: няма, номер по предходен план: **040029**, съседи 04128.40.151, 04128.40.48, 04128.40.46, 04128.40.57, 04128.40.108 и по документ за собственост - нотариален акт за замяна на недвижими имоти срещу движими вещи с № 174, том II, дело 329 от 16.05.2014г. на нотариус Мария Динева – нотариус с район на действие района на РС-гр. Харманли, вписан под №419 в Регистъра на Нотариалната камара, вписан в Служба по вписванията към РС – Харманли, с дв. вх. рег. № 1451 от 16.05.2014г. представляващ: Посевна площ с площ от 11,702 дка. /единадесет дка и седемстотин и два кв.м./ в землището на с. Бисер, общ. Харманли, ЕКАТТЕ 04128, категория ЧЕТВЪРТА, в местността „АХЧИ БУНАР", съставляваща имот №040029 /четиридесет хиляди и двадесет и девет/, при граници на имота; имот №002051- полски път на Община Харманли, имот №002108- полски път на Община Харманли; имот №040057- посевна площ на Груда Маркова Димова и др; имот №040046- посевна площ наследници на Илия Лозев Добрев, имот №040048- посевна площ наследници на Руси Колев Узунов;

342. **2/3 /две трети/ идеални части от Поземлен имот с идентификатор 23011.113.17** (двадесет и три хиляди и единадесет, точка, сто и тринадесет, точка, седемнадесет) по кадастралната карта и кадастралните регистри на **с. Доситеево**, общ. Харманли, обл. Хасково, одобрена със Заповед № РД-18-337/06.02.2018 г. на ИЗПЪЛНИТЕЛЕН ДИРЕКТОР НА АГКК, последно изменение на кадастралната карта и кадастралните регистри, засягащо поземления имот е от 19.03.2019 г., адрес на поземления имот: с. Доситеево, местност "САРЪМИШЕ", с площ от 4100 (четири хиляди и сто) кв.м. с трайно предназначение на територията: Земеделска, начин на трайно ползване: Нива, категория на земята: 8 (осма) категория, стар идентификатор: няма, номер по предходен план: **113017**, съседи 23011.113.16, 23011.113.25, 23011.113.18, 23011.113.4 и по документ за собственост - нотариален акт за замяна на недвижими имоти срещу движими вещи с № 174, том II, дело 329 от 16.05.2014г. на нотариус Мария Динева – нотариус с район на действие района на РС-гр. Харманли, вписан под №419 в Регистъра на Нотариалната камара, вписан в Служба по вписванията към РС – Харманли, с дв. вх. рег. № 1451 от 16.05.2014г. представляващ: Нива с площ от 4,100 дка. /четири дка и сто кв.м./ в землището на с. Доситеево, общ. Харманли, ЕКАТТЕ 23011, категория ОСМА, в местността „САРЪМИШЕ", съставляваща имот №113017 /сто и тринадесет хиляди и седемнадесет/, при граници на имота; имот №113018- нива наследници на Филип Георгиев Янев, имот №113004- нива на Георги Плунов Димов; имот №113016- нива наследници на Делчо Колев Вълчев и др.; имот №000055- полски път на Община Харманли;

343. **2/3 /две трети/ идеални части от Поземлен имот с идентификатор 23011.116.9** (двадесет и три хиляди и единадесет, точка, сто и шестнадесет, точка, девет) по кадастралната карта и кадастралните регистри на **с. Доситеево**, общ. Харманли, обл. Хасково, одобрена със Заповед № РД-18-337/06.02.2018 г. на ИЗПЪЛНИТЕЛЕН ДИРЕКТОР НА АГКК, адрес на поземления имот: с. Доситеево, местност "САРЪМИШЕ", с площ от 3042 (три хиляди четиридесет и два) кв.м. с трайно предназначение на територията: Земеделска, начин на трайно ползване: Нива, категория на земята: 5 (пета) категория, стар идентификатор: няма, номер по предходен план: **116009**, съседи 23011.116.8, 23011.116.33, 23011.116.10, 23011.116.29, 23011.116.6 и по документ за собственост - нотариален акт за замяна на недвижими имоти срещу движими вещи с № 174, том II, дело 329 от 16.05.2014г. на нотариус Мария Динева – нотариус с район на действие района на РС-гр. Харманли, вписан под №419 в Регистъра на Нотариалната камара, вписан в Служба по вписванията към РС – Харманли, с дв. вх. рег. № 1451 от 16.05.2014г. представляващ: Нива с площ от 3,042 дка. /три дка и четиридесет и два кв.м./ в землището на с. Доситеево, общ. Харманли, ЕКАТТЕ 23011, категория ПЕТА, в местността „САРЪМИШЕ", съставляваща имот №116009 /сто и

шестнадесет хиляди и девет/, при граници на имота; имот №116010- нива наследници на Михаил Христов Колев; имот №000756- полски път на Община Харманли; имот №116008- нива на Георги Иванов Георгиев; имот №116006- нива наследници на Тодор Вълчев Каналиев; имот №116029- нива на Недялка Димитрова Пампорова;

344. **2/3 /две трети/ идеални части от Поземлен имот с идентификатор 23011.220.4** (двадесет и три хиляди и единадесет, точка, двеста и двадесет, точка, четири) по кадастралната карта и кадастралните регистри на **с. Доситеево**, общ. Харманли, обл. Хасково, одобрена със Заповед № РД-18-337/06.02.2018 г. на ИЗПЪЛНИТЕЛЕН ДИРЕКТОР НА АГКК, последно изменение на кадастралната карта и кадастралните регистри, засягащо поземления имот е от 19.03.2019 г., адрес на поземления имот: с. Доситеево, местност "БОАЗА", с площ от 2400 (две хиляди и четиристотин) кв.м. с трайно предназначение на територията: Земеделска, начин на трайно ползване: Нива, категория на земята: 6 (шеста) категория, стар идентификатор: няма, номер по предходен план: **220004**, съседи 23011.220.5, 23011.220.8, 23011.220.737, 23011.220.7, 23011.220.3 и по документ за собственост - нотариален акт за замяна на недвижими имоти срещу движими вещи с № 174, том II, дело 329 от 16.05.2014г. на нотариус Мария Динева – нотариус с район на действие района на РС-гр. Харманли, вписан под №419 в Регистъра на Нотариалната камара, вписан в Служба по вписванията към РС – Харманли, с дв. вх. рег. № 1451 от 16.05.2014г. представляващ: Нива с площ от 2,401 дка. /два дка и четиридесет и един кв.м./ в землището на с. Доситеево, общ. Харманли, ЕКАТТЕ 23011, категория ШЕСТА, в местността „БОАЗА", съставляваща имот №220004 /двеста и двадесет хиляди и четири/, при граници на имота; имот №220005- нива на Дялка Иванова Сакалова, имот №220008- нива наследници на Трифон Колев Лозев; имот №220007- нива на Силвия Иванова Сакалова, имот №220003- нива на наследници на Васил Георгиев Овчаров; имот №000737- полски път на Община Харманли;

345. **2/3 /две трети/ идеални части от Поземлен имот с идентификатор 23011.287.6** (двадесет и три хиляди и единадесет, точка, двеста осемдесет и седем, точка, шест) по кадастралната карта и кадастралните регистри на **с. Доситеево**, общ. Харманли, обл. Хасково, одобрена със Заповед № РД-18-337/06.02.2018 г. на ИЗПЪЛНИТЕЛЕН ДИРЕКТОР НА АГКК, адрес на поземления имот: с. Доситеево, местност "ДОЙКОВА ЧЕШМА", с площ от 1200 (хиляда и двеста) кв.м. с трайно предназначение на територията: Земеделска, начин на трайно ползване: Нива, категория на земята: 4 (четвърта) категория, стар идентификатор: няма, номер по предходен план: **287006**, съседи 23011.206.732, 23011.287.7, 23011.287.700, 23011.287.5 и по документ за собственост - нотариален акт за замяна на недвижими имоти срещу движими вещи с № 174, том II, дело 329 от 16.05.2014г. на нотариус Мария Динева – нотариус с район на действие района на РС-гр. Харманли, вписан под №419 в Регистъра на Нотариалната камара, вписан в Служба по вписванията към РС – Харманли, с дв. вх. рег. № 1451 от 16.05.2014г. представляващ: Нива с площ от 1,200 дка. /един декар и двеста кв.м./ в землището на с. Доситеево, общ. Харманли, ЕКАТТЕ 23011, категория ЧЕТВЪРТА, в местността „ДОЙКОВА ЧЕШМА", съставляваща имот №287006 /двеста и осемдесет и седем хиляди и шест/, при граници на имота; имот №287007- нива наследници на Станко Тодоров Георгиев, имот №000700- полски път на Община Харманли; имот №287005- наследници на Костадин Василев Господинов, имот №000732- предпазна дига на МЗГ-ХМС;

346. **3/5 /три нети/ идеалии части от Поземлен имот с идентификатор 04128.28.8** (нула четири хиляди сто двадесет и осем, точка, двадесет и осем, точка, осем) по кадастралната карта и кадастралните регистри на **с. Бисер**, общ. Харманли, обл. Хасково одобрена със Заповед № РД-18-536/22.02.2018 г. на ИЗПЪЛНИТЕЛЕН ДИРЕКТОР НА АГКК, последно изменение на кадастралната карта и кадастралните регистри, засягащо поземления имот е от 27.04.2020 г., адрес на поземления имот: с. Бисер, местност "ТУРСКОТО ГРОБЕ", с площ от 31795 (тридесет и една хиляди седемстотин деветдесет и пет) кв.м. с трайно предназначение на територията: Земеделска, начин на трайно ползване: Друг вид нива, категория на земята: 4 (четвърта) категория, стар идентификатор: няма, номер по предходен план: **028008**, съседи 04128.28.14, 04128.28.142, 04128.28.5, 04128.28.9, 04128.28.20, 04128.28.70, 04128.28.133, 04128.28.17 и по документ за собственост - нотариален акт за замяна на недвижими имоти срещу движими вещи с № 174, том II, дело 329 от 16.05.2014г. на нотариус Мария Динева – нотариус с район на действие района на РС-гр. Харманли, вписан под №419 в Регистъра на

Нотариалната камара, вписан в Служба по вписванията към РС – Харманли, с дв. вх. рег. № 1451 от 16.05.2014г. представляващ: Посевна площ с площ от 31,796 дка. /тридесет и един дка и седемстотин деветдесет и шест кв.м./ в землището на с. Бисер, общ. Харманли, ЕКАТТЕ 04128, категория ЧЕТВЪРТА, в местността „ТУРСКОТО ГРОБЕ“, съставляваща имот №028008/двадесет и осем хиляди и осем/, при граници на имота; имот №028014- посевна площ на Красимир Георгиев Златанов и др.; имот №028017- посевна площ на Благой Марчев Благоев, имот №002033- полски път на Община Харманли; имот №000070- полски път на Община Харманли; имот №028020- посевна площ наследници на Петър Иванов Баиров; имот №028009- посевна площ наследници на Яню Бонев Киряков и др.; имот №028005- посевна площ наследници на Сево Димитров Узунов;

347. **2/5 /две пети/ идеални части от Поземлен имот с идентификатор 23011.115.9** (двадесет и три хиляди и единадесет, точка сто и петнадесет, точка, девет) по кадастралната карта и кадастралните регистри на **с. Доситеево**, общ. Харманли, обл. Хасково, одобрена със Заповед № РД-18-337/06.02.2018 г. на ИЗПЪЛНИТЕЛЕН ДИРЕКТОР НА АГКК, адрес на поземления имот: с. Доситеево, местност “САРЪМИШЕ“, с площ от 4000 (четири хиляди) кв.м. с трайно предназначение на територията: Земеделска, начин на трайно ползване: Нива, категория на земята: 5 (пета) категория, стар идентификатор: няма, номер по предходен план: **115009**, съседи 23011.115.10, 23011.115.13, 23011.115.14, 23011.115.8, 23011.114.26 и по документ за собственост - нотариален акт за замяна на недвижими имоти срещу движими вещи с № 174, том II, дело 329 от 16.05.2014г. на нотариус Мария Динева – нотариус с район на действие района на РС-гр. Харманли, вписан под №419 в Регистъра на Нотариалната камара, вписан в Служба по вписванията към РС – Харманли, с дв. вх. рег. № 1451 от 16.05.2014г. представляващ: Нива с площ от 4,000 дка. /четири дка и нула кв.м./ в землището на с. Доситеево, общ. Харманли, ЕКАТТЕ 23011, категория ПЕТА, в местността „САРЪМИШЕ“, съставляваща имот №115009 /сто и петнадесет хиляди и девет/, при граници на имота; имот №115010- нива наследни на Димо Георгиев Соруджиев, имот №000068- полски път на Община Харманли, имот №115008- нива наследници на Колю Хубенов Колев; имот №115014- нива на Костатин Делчев Кочев; имот №115013- нива на Силвия Иванова Сакалова;

348. **2/5 /две пети/ идеални части от Поземлен имот с идентификатор 04128.24.216** (нула четири хиляди сто двадесет и осем, точка, двадесет и четири, точка двеста и шестнадесет) по кадастралната карта и кадастралните регистри на **с. Бисер**, общ. Харманли, обл. Хасково, одобрена със Заповед № РД-18-536/22.02.2018 г. на ИЗПЪЛНИТЕЛЕН ДИРЕКТОР НА АГКК, последно изменение на кадастралната карта и кадастралните регистри, засягащо поземления имот е от 27.04.2020 г., адрес на поземления имот: с. Бисер, местност “КЮШЕТО“, с площ от 6602 (шест хиляди шестстотин и два) кв.м. с трайно предназначение на територията: Земеделска, начин на трайно ползване: Овощна градина, категория на земята: 4 (четвърта) категория, стар идентификатор: няма, номер по предходен план: **024216**, съседи 04128.24.218, 04128.24.212, 04128.24.499, 04128.24.514 и по документ за собственост - нотариален акт за замяна на недвижими имоти срещу движими вещи с № 174, том II, дело 329 от 16.05.2014г. на нотариус Мария Динева – нотариус с район на действие района на РС-гр. Харманли, вписан под №419 в Регистъра на Нотариалната камара, вписан в Служба по вписванията към РС – Харманли, с дв. вх. рег. № 1451 от 16.05.2014г. представляващ: Овощна градина с площ от 6,602 дка. /шест дка и шестстотин и два кв.м./ в землището на с. Бисер, общ. Харманли, ЕКАТТЕ 04128, категория ЧЕТВЪРТА, в местността „КЮШЕТО“, съставляваща имот №024216 /двадесет и четири хиляди двеста и шестнадесет/, при граници на имота; имот №024218- овощна градина наследници на Лилян Анастасов Филипов, имот №000499- полски път на Община Харманли; имот №024212- овощна градина наследници на Кръстю Маринчев Мирчев; имот №000514- полски път на Община Харманли;

349. **10/18 /десет осемнадесети/ идеални части от Поземлен имот с идентификатор 04128.32.27** (нула четири хиляди сто двадесет и осем, точка, тридесет и две, точка двадесет и седем) по кадастралната карта и кадастралните регистри на **с. Бисер**, общ. Харманли, обл. Хасково, одобрена със Заповед № РД-18-536/22.02.2018 г. на ИЗПЪЛНИТЕЛЕН ДИРЕКТОР НА АГКК, последно изменение на кадастралната карта и кадастралните регистри, засягащо поземления имот е от 27.04.2020 г., адрес на поземления имот: с. Бисер, местност “ОВАКЪР“,

с площ от 4351 (четири хиляди триста петдесет и един) кв.м. с трайно предназначение на територията: Земеделска, начин на трайно ползване: Друг вид нива, категория на земята: 4 (четвърта) категория, стар идентификатор: няма, номер по предходен план: **032027**, съседи 04128.32.147, 04128.32.28, 44570.56.37, 44570.56.264, 44570.56.184, 04128.32.58 и по документ за собственост - нотариален акт за замяна на недвижими имоти срещу движими вещи с № 174, том II, дело 329 от 16.05.2014г. на нотариус Мария Динева – нотариус с район на действие района на РС-гр. Харманли, вписан под №419 в Регистъра на Нотариалната камара, вписан в Служба по вписванията към РС – Харманли, с дв. вх. рег. № 1451 от 16.05.2014г. представляващ: Посевна площ с площ от 4,351 дка. /четири дка и триста петдесет и един кв.м./ в землището на с. Бисер, общ. Харманли, ЕКАТТЕ 04128, категория ЧЕТВЪРТА, в местността „ОВАКЪР", съставляваща имот №032027 /тридесет и две хиляди и двадесет и седем/, при граници на имота; имот №000058- напоителен канал на МЗГ-ХМС; землище гранива;имот №032028- лозе на Тонка Атанасова Душева; имот №002047 – полски път на Община Харманли;

350. **10/18 /десет осемнадесети/ идеални части от Поземлен имот с идентификатор 04128.39.13** (нула четири хиляди сто двадесет и осем, точка, тридесет и девет, точка, тринадесет) по кадастралната карта и кадастралните регистри на **с. Бисер**, общ. Харманли, обл. Хасково, Заповед за одобрение на КККР № 300-5-62/01.09.2004 г. на ИЗПЪЛНИТЕЛНИЯ ДИРЕКТОР НА АК, последно изменение на кадастралната карта и кадастралните регистри, засягащо поземления имот е от 27.04.2020 г., адрес на поземления имот: с. Бисер, местност "ОВАКЪР", с площ от 5453 (пет хиляди четиристотин петдесет и три) кв.м. с трайно предназначение на територията: Земеделска, начин на трайно ползване: Друг вид нива, категория на земята: 4 (четвърта) категория, стар идентификатор: няма, номер по предходен план: **няма**, съседи 04128.39.300, 04128.39.200, 04128.33.682, 04128.34.682, 04128.39.12, 04128.39.53 и по документ за собственост - нотариален акт за замяна на недвижими имоти срещу движими вещи с № 174, том II, дело 329 от 16.05.2014г. на нотариус Мария Динева – нотариус с район на действие района на РС-гр. Харманли, вписан под №419 в Регистъра на Нотариалната камара, вписан в Служба по вписванията към РС – Харманли, с дв. вх. рег. № 1451 от 16.05.2014г. представляващ: Посевна площ с площ от 5,454 дка. /четири дка и четиристотин петдесет и четири кв.м./ в землището на с. Бисер, общ. Харманли, ЕКАТТЕ 04128, категория ЧЕТВЪРТА, в местността „ОВАКЪР", съставляваща имот **№03013** /тридесет и девет хиляди и тринадесет/, при граници на имота; имот №039012- посевна площ на Георги Петков Баиров, имот №000682 ЖП транспорт на „Мин. Транс-НК"ЖИ"; имот №000200- напоителен канал на МЗГ-ХМС; имот №002053- полски път на Община Харманли;

351. **10/18 /десет осемнадесети/ идеални части от Поземлен имот с идентификатор 04128.42.37** (нула четири хиляди сто двадесет и осем, точка, четиридесет и две, точка, тридесет и седем) по кадастралната карта и кадастралните регистри на **с. Бисер**, общ. Харманли, обл. Хасково, Заповед за одобрение на КККР № РД-18-536/22.02.2018 г. на ИЗПЪЛНИТЕЛЕН ДИРЕКТОР НА АГКК, последно изменение на кадастралната карта и кадастралните регистри, засягащо поземления имот е от 27.04.2020г., адрес на поземления имот: с. Бисер, местност "МАНДРАТА", с площ от 1601 (хиляда шестстотин и един) кв.м. с трайно предназначение на територията: Земеделска, начин на трайно ползване: Друг вид нива, категория на земята: 7 (седма) категория, стар идентификатор: няма, номер по предходен план: **042037**, съседи:04128.42.155, 04128.42.36, 04128.42.38 и по документ за собственост - нотариален акт за замяна на недвижими имоти срещу движими вещи с № 174, том II, дело 329 от 16.05.2014г. на нотариус Мария Динева – нотариус с район на действие района на РС-гр. Харманли, вписан под №419 в Регистъра на Нотариалната камара, вписан в Служба по вписванията към РС – Харманли, с дв. вх. рег. № 1451 от 16.05.2014г. представляващ: Посевна площ с площ от 1,601 дка. /един дка и шестстотин и един кв.м./ в землището на с. Бисер, общ. Харманли, ЕКАТТЕ 04128, категория СЕДМА, в местността „МАНДРАТА", съставляваща имот №042037 /четиридесет и две хиляди и тридесет и седем/, при граници на имота; имот №042038- посевна площ на Димитър Александров Колев; имот №002055- полски път на Община Харманли; имот №042036- посевна площ налседници на Павел Делев Николов; имот №002055- полски път на Община Харманли;

352. **1/5 /една пета/ идеални части от Поземлен имот с идентификатор 23011.275.5** (двадесет и три хиляди и единадесет, точка, двеста седемдесет и пет, точка, пет) по кадастралната карта и кадастралните регистри на **с. Доситеево**, общ. Харманли, обл. Хасково, Заповед за одобрение на КККР № РД-18-337/06.02.2018 г. на ИЗПЪЛНИТЕЛЕН ДИРЕКТОР НА АГКК, адрес на поземления имот: с. Доситеево, местност "СМАИЛОВ АЛЧАК", с площ от 6800 (шест хиляди и осемстотин) кв.м. с трайно предназначение на територията: Земеделска, начин на трайно ползване: Нива, категория на земята: 4 (четвърта) категория, стар идентификатор: няма, номер по предходен план: **275005**, съседи 23011.206.732, 23011.275.4, 23011.274.700, 23011.275.6 и по документ за собственост - нотариален акт за замяна на недвижими имоти срещу движими вещи с № 174, том II, дело 329 от 16.05.2014г. на нотариус Мария Динева – нотариус с район на действие района на РС-гр. Харманли, вписан под №419 в Регистъра на Нотариалната камара, вписан в Служба по вписванията към РС – Харманли, с дв. вх. рег. № 1451 от 16.05.2014г. представляващ: Нива с площ от 6,801 дка. /шест дка и осемстотин и един кв.м./ в землището на с. Доситеево, общ. Харманли, ЕКАТТЕ 23011, категория ЧЕТВЪРТА, в местността „СМАИЛОВ АЛЧАК", съставляваща имот №275005 /двеста седемдесет и пет хиляди и пет/, при граници на имота; имот №275004- нива на наследниците на Атанас Тенев Кавръков, имот №000700- полски път на Община Харманли, имот №275006- нива на Тянко Сталев Иванов, имот №000732- предпазна дига на МЗГ-ХМС;

353. **6/8 /шест осми/ идеални части от Поземлен имот с идентификатор 62832.40.2** (шестдесет и две хиляди осемстотин тридесет и две, точка четиридесет, точка, две) по кадастралната карта и кадастралните регистри на **с. Рогозиново**, общ. Харманли, обл. Хасково, Заповед за одобрение на КККР № РД-18-537/22.02.2018 г. на ИЗПЪЛНИТЕЛЕН ДИРЕКТОР НА АГКК, последно изменение на кадастралната карта и кадастралните регистри, засягащо поземления имот е от 27.04.2020 г., адрес на поземления имот: с. Рогозиново, местност "КИСЬОВИЯ ЯМАЧ", с площ от 1298 (хиляда двеста деветдесет и осем) кв.м. с трайно предназначение на територията: Земеделска, начин на трайно ползване: Изоставена орна земя, категория на земята: 5 (пета) категория, стар идентификатор: няма, номер по предходен план: **040002**, съседи 62832.40.7, 62832.40.6, 62832.40.8, 62832.40.1 и по документ за собственост - нотариален акт за замяна на недвижими имоти срещу движими вещи с № 174, том II, дело 329 от 16.05.2014г. на нотариус Мария Динева – нотариус с район на действие района на РС-гр. Харманли, вписан под №419 в Регистъра на Нотариалната камара, вписан в Служба по вписванията към РС – Харманли, с дв. вх. рег. № 1451 от 16.05.2014г. представляващ: Изоставена нива с площ 1,298 дка. /един декар и двеста деветдесет и осем кв.м./ в землището на с. Рогозиново, общ. Харманли, ЕКАТТЕ 62832, категория ПЕТА, в местността „КИСЬОВИЯ ЯМАЧ", съставляваща имот №040002 /четиридесет хиляди и две/, при граници на имота; имот №040001, Изоставена нива насл. на Недялко Генев Сидеров и др.; имот №040008, пасище, мера на Земи по чл. 19 от ЗСПЗЗ; имот №040006, изоставена нива на ДЪРЖАВЕН ПОЗЕМЛЕН ФОНД; имот №040007, пасище, мера на Земи по чл.19 от ЗСПЗЗ;

354. **6/8 /шест осми/ идеални части от Поземлен имот с идентификатор 62832.175.17** (шестдесет и две хиляди осемстотин тридесет и две, точка, сто седемдесет и пет, точка, седемнадесет) по кадастралната карта и кадастралните регистри на **с. Рогозиново**, общ. Харманли, обл. Хасково, Заповед за одобрение на КККР № РД-18-537/22.02.2018 г. на ИЗПЪЛНИТЕЛЕН ДИРЕКТОР НА АГКК, адрес на поземления имот: с. Рогозиново, местност "КАРАМАНОВИЯТ ДОЛАП", с площ от 1338 (хиляда триста тридесет и осем) кв.м. с трайно предназначение на територията: Земеделска, начин на трайно ползване: Нива, категория на земята: 5 (пета) категория, стар идентификатор: няма, номер по предходен план: **175017**, съседи 62832.175.14, 62832.175.15, 62832.175.16, 62832.175.18, 62832.175.31 и по документ за собственост - нотариален акт за замяна на недвижими имоти срещу движими вещи с № 174, том II, дело 329 от 16.05.2014г. на нотариус Мария Динева – нотариус с район на действие района на РС-гр. Харманли, вписан под №419 в Регистъра на Нотариалната камара, вписан в Служба по вписванията към РС – Харманли, с дв. вх. рег. № 1451 от 16.05.2014г. представляващ: Нива с площ 1,338 дка. /един декар и триста тридесет и осем кв.м./ в землището на с. Рогозиново, общ. Харманли, ЕКАТТЕ 62832, категория ПЕТА, в местността „КАРАМАНОВИЯТ ДОЛАП", съставляваща имот №175017 /сто седемдесет и пет хиляди и седемнадесет/, при граници на имота; имот №175018, Нива насл. на Велика Петрова Желева;

имот №175014, нива на Господин Славов Марков; имот №175015, нива на Иван Георгиевв Георгиев, имот №000350, полски път на Община Харманли; имот №175016, нива насл. на Димитър Добрев Георгиев; имот №000350, полски път на Община Харманли;

355. **6/8 /шест осми/ идеални части от Поземлен имот с ндентификатор 62832.180.22** (шестдесет и две хиляди осемстотин тридесет и две, точка, сто и осемдесет, точка, двадесет и две) по кадастралната карта и кадастралните регистри на **с. Рогозиново**, общ. Харманли, обл. Хасково, Заповед за одобрение на КККР № РД-18-537/22.02.2018 г. на ИЗПЪЛНИТЕЛЕН ДИРЕКТОР НА АГКК, адрес на поземления имот: с. Рогозиново, местност "ЧЕРНИЦАТА БЕЛОВИНА", с площ от 1606 (хиляда шестстотин и шест) кв.м. с трайно предназначение на територията: Земеделска, начин на трайно ползване: Нива, категория на земята: 5 (пета) категория, стар идентификатор: няма, номер по предходен план: **180022**, съседи 62832.180.26, 62832.180.21, 62832.180.23 и по документ за собственост - нотариален акт за замяна на недвижими имоти срещу движими вещи с № 174, том II, дело 329 от 16.05.2014г. на нотариус Мария Динева – нотариус с район на действие района на РС-гр. Харманли, вписан под №419 в Регистъра на Нотариалната камара, вписан в Служба по вписванията към РС – Харманли, с дв. вх. рег. № 1451 от 16.05.2014г. представляващ: Нива с площ 1,606 дка. /един декар и шестстоин и шест кв.м./ в землището на с. Рогозиново, общ. Харманли, ЕКАТТЕ 62832, категория ПЕТА, в местността „ЧЕРНИЦАТА БЕЛОВИНА", съставляваща имот №180022 /сто и осемдесет хиляди и двадесет и две/, при граници на имота; имот №180023, нива насл. на Тяню Колев Стратиев; имот №180021; нива на Георги Василев Стратиев и др.; имот №000356, полски път на Община Харманли;

356. **17/90 /седемнадесет деветдесети/ идеалии части от Поземлен имот с идентификатор 23011.286.3** (двадесет и три хиляди и единадесет, точка двеста осемдесет и шест, точка, три) по кадастралната карта и кадастралните регистри на **с. Доситеево**, общ. Харманли, обл. Хасково, Заповед за одобрение на КККР № РД-18-337/06.02.2018 г. на ИЗПЪЛНИТЕЛЕН ДИРЕКТОР НА АГКК, адрес на поземления имот: с. Доситеево, местност "ДОЙКОВА ЧЕШМА", с площ от 2800 (две хиляди и осемстотин) кв.м., с трайно предназначение на територията: Земеделска, начин на трайно ползване: Нива, категория на земята: 4 (четвърта) категория, стар идентификатор: няма, номер по предходен план: **286003**, съседи 23011.206.732, 23011.286.4, 23011.286.700, 23011.286.2 и по документ за собственост - нотариален акт за замяна на недвижими имоти срещу движими вещи с № 174, том II, дело 329 от 16.05.2014г. на нотариус Мария Динева – нотариус с район на действие района на РС-гр. Харманли, вписан под №419 в Регистъра на Нотариалната камара, вписан в Служба по вписванията към РС – Харманли, с дв. вх. рег. № 1451 от 16.05.2014г. представляващ: Нива с площ 2,800 дка. /два дка и осемстотин кв.м./ в землището на с. Доситеево, общ. Харманли, ЕКАТТЕ 23011, категория ЧЕТВЪРТА, в местността „ДОЙКОВА ЧЕШМА", съставляваща имот №286003 /двеста осемдесет и шест хиляди и три/, при граници на имота; имот №286004- нива на Христо Иванов Христов, имот №000700- полски път на община Харманли; имот №286002- нива на земи по чл. 19 от ЗСПЗЗ, имот №000732- предпазна дига на МЗГ-ХМС;

357. **10/12 /десет дванадесети/ идеални части от Поземлен имот с идентнфикатор 23011.113.14** (двадесет и три хиляди и единадесет, точка сто и тринадесет, точка четиринадесет) по кадастралната карта и кадастралните регистри на **с. Доситеево**, общ. Харманли, обл. Хасково, Заповед за одобрение на КККР № РД-18-337/06.02.2018 г. на ИЗПЪЛНИТЕЛЕН ДИРЕКТОР НА АГКК, адрес на поземления имот: с. Доситеево, местност "САРЪМИШЕ", с площ от 5900 (пет хиляди и деветстотин) кв.м. с, трайно предназначение на територията: Земеделска, начин на трайно ползване: Нива, категория на земята: 5 (пета) категория, стар идентификатор: няма, номер по предходен план: **113014**, съседи 23011.113.8, 23011.113.13, 23011.113.25, 23011.113.15 и по документ за собственост - нотариален акт за замяна на недвижими имоти срещу движими вещи с № 174, том II, дело 329 от 16.05.2014г. на нотариус Мария Динева – нотариус с район на действие района на РС-гр. Харманли, вписан под №419 в Регистъра на Нотариалната камара, вписан в Служба по вписванията към РС – Харманли, с дв. вх. рег. № 1451 от 16.05.2014г. представляващ: Нива с площ 5,901 дка. /пет дка и деветстотин и един кв.м./ в землището на с. Доситеево, общ. Харманли, ЕКАТТЕ 23011, категория ПЕТА, в местността „САРЪМИШЕ", съставляваща имот №113014 /сто и тринадесет хиляди и четиринадесет/, при граници на имота; имот №113015- нива на Георги

Янков Панайотов, имот №113008- нива наследници на Митю Янев Стратиев и др.; имот №113013- нива на „Окош консулт“ ЕООД; имот №000055- полски път на Община Харманли;

358. **10/12 /десет дванадесети/ идеални части от Поземлеи имот с идентификатор 23011.220.11** (двадесет и три хиляди и единадесет, точка, двеста и двадесет, точка, единадесет) по кадастралната карта и кадастралните регистри на **с. Доситеево**, общ. Харманли, обл. Хасково, Заповед за одобрение на КККР № РД-18-337/06.02.2018 г. на ИЗПЪЛНИТЕЛЕН ДИРЕКТОР НА АГКК, адрес на поземления имот: с. Доситеево, местност “БОАЗА“, с площ от 3400 (три хиляди и четиристотин) кв.м. с трайно предназначение на територията: Земеделска, начин на трайно ползване: Нива, категория на земята: 6 (шеста) категория, стар идентификатор: няма, номер по предходен план: **220011**, съседи 23011.220.9, 23011.220.10, 23011.220.12, 23011.220.13, 23011.220.737 и по документ за собственост - нотариален акт за замяна на недвижими имоти срещу движими вещи с № 174, том II, дело 329 от 16.05.2014г. на нотариус Мария Динева – нотариус с район на действие района на РС-гр. Харманли, вписан под №419 в Регистъра на Нотариалната камара, вписан в Служба по вписванията към РС – Харманли, с дв. вх. рег. № 1451 от 16.05.2014г. представляващ: Нива с площ 3,400 дка. /три дка и четиристотин кв.м./ в землището на с. Доситеево, общ. Харманли, ЕКАТТЕ 23011, категория ШЕСТА, в местността „БОАЗА“, съставляваща имот №220011 /двеста и двадесет хиляди и единадесет/, при граници на имота; имот №220012 нива на наследниците на „Стил С“ ООД, имот №220013- нива на наследниците на Теню Димов Тонев, имот №000737- полски път на Община Харманли, имот №220010- нива на „Толалт“ ЕООД;

359. **4/5 /четири пети/ идеалии части от Поземлеи имот с идентификатор 04128.28.15** (нула четири хиляди сто двадесет и осем, точка двадесет и осем, точка, петнадесет) по кадастралната карта и кадастралните регистри на **с. Бисер**, общ. Харманли, обл. Хасково, Заповед за одобрение на КККР № РД-18-536/22.02.2018 г. на ИЗПЪЛНИТЕЛЕН ДИРЕКТОР НА АГКК, последно изменение на кадастралната карта и кадастралните регистри, засягащо поземления имот е от 27.04.2020 г., адрес на поземления имот: с. Бисер, местност “ТУРСКОТО ГРОБЕ“, с площ от 180 (сто и осемдесет) кв.м. с трайно предназначение на територията: Земеделска, начин на трайно ползване: Друг вид земеделска земя, категория на земята: 5 (пета) категория, стар идентификатор: няма, номер по предходен план: **028015**, съседи 04128.28.132, 04128.28.87, 04128.28.133, 04128.28.80, 04128.28.134, 04128.28.7 и по документ за собственост - нотариален акт за замяна на недвижими имоти срещу движими вещи с № 174, том II, дело 329 от 16.05.2014г. на нотариус Мария Динева – нотариус с район на действие района на РС-гр. Харманли, вписан под №419 в Регистъра на Нотариалната камара, вписан в Служба по вписванията към РС – Харманли, с дв. вх. рег. № 1451 от 16.05.2014г. представляващ: ДР.СЕЛ.СТ.ТЕР. с площ от 0,180 дка. /нула дка и сто и осемдесет кв.м./ в землището на с. Бисер, общ. Харманли, ЕКАТТЕ 04128, категория ПЕТА, в местността „ТУРСКОТО ГРОБЕ“, съставляваща имот №028015 /двадесет и осем хиляди и петнадесет/, при граници на имота; имот №002032, полски път на Община Харманли, имот №028007, посевна площ на Богдан Кирилов Богданов, имот №002034, полски път на Община Харманли; имот №000081, Напоителен канал на МЗГ–ХМС; имот №002033, Полски път на Община Харманли; имот №000087, Напоителен канал на МЗГ-ХМС;

360. **4/5 /четири пети/ идеалии части от Поземлен имот с идентификатор 04128.43.61** (нула четири хиляди сто двадесет и осем, точка, четиридесет и три, точка, шестдесет и един) по кадастралната карта и кадастралните регистри на **с. Бисер**, общ. Харманли, обл. Хасково, Заповед за одобрение на КККР № РД-18-536/22.02.2018 г. на ИЗПЪЛНИТЕЛЕН ДИРЕКТОР НА АГКК, последно изменение на кадастралната карта и кадастралните регистри, засягащо поземления имот е от 27.04.2020 г., адрес на поземления имот: с. Бисер, местност “ДОЛЕН ДЖИВИЗЛИК“, с площ от 6000 (шест хиляди) кв.м. с трайно предназначение на територията: Земеделска, начин на трайно ползване: Друг вид нива, категория на земята: 7 (седма) категория, стар идентификатор: няма, номер по предходен план: **043061**, съседи 04128.43.91, 04128.43.74, 04128.43.62, 04128.43.206, 04128.43.60 и по документ за собственост - нотариален акт за замяна на недвижими имоти срещу движими вещи с № 174, том II, дело 329 от 16.05.2014г. на нотариус Мария Динева – нотариус с район на действие района на РС-гр. Харманли, вписан под №419 в Регистъра на Нотариалната камара, вписан в Служба по вписванията към РС – Харманли, с дв. вх. рег. № 1451 от 16.05.2014г. представляващ: Посевна

площ с площ от 6,000 дка. /шест дка нула кв.м./ в землището на с. Бисер, общ. Харманли, ЕКАТТЕ 04128, категория СЕДМА, в местността „ДОЛЕН ДЖИВИЗЛИК“, съставляваща имот №043061 /четиридесет и три хиляди и шестдесет и едно/, при граници на имота; имот №043060- посевна площ на Митко Василев Добрев, имот №000206, полски път на Община Харманли, имот №043062- посевна площ на Милуш Янев Милушев; имот №043074- посевна площ наследници на Лилян Анастасов Филипов; имот №043075- посевна площ наследници на Георги Митев Зайчев;

361. **2/3 /две трети/ идеални части от Поземлен имот с идентификатор 65721.49.10** (шестдесет и пет хиляди седемстотин двадесет и едно, точка, четиридесет и девет, точка, десет) по кадастралната карта и кадастралните регистри на **с. Свирково**, общ. Симеоновград, обл. Хасково, Заповед за одобрение на КККР № РД-18-1467/09.08.2018г. на ИЗПЪЛНИТЕЛЕН ДИРЕКТОР НА АГКК, адрес на поземления имот: с. Свирково, местност “ЕСКИБАЙЛЪКА“, с площ от 3000 (три хиляди) кв.м. с трайно предназначение на територията: Земеделска, начин на трайно ползване: Нива, категория на земята: 4 (четвърта) категория, стар идентификатор: няма, номер по предходен план: **049010**, съседи 65721.48.80, 65721.49.11, 65721.25.70, 65721.49.9 и по документ за собственост - нотариален акт за замяна на недвижими имоти срещу движими вещи с № 174, том II, дело 329 от 16.05.2014г. на нотариус Мария Динева – нотариус с район на действие района на РС-гр. Харманли, вписан под №419 в Регистъра на Нотариалната камара, вписан в Служба по вписванията към РС – Харманли, с дв. вх. рег. № 1451 от 16.05.2014г. представляващ: Нива с площ от 3,000 дка. /три дка нула кв.м./ в землището на с. Свирково, общ. Симеоновград, ЕКАТТЕ 65721, категория ЧЕТВЪРТА, в местността „ЕСКИБАЙЛЪКА“, съставляваща имот №049010 /четиридесет и девет хиляди и десет/, при граници на имота; имот №049011- нива на насл. на Марин Канев Господинов; имот №000070- полски път на Община Симеоновград /полски пътища/; имот №049010 – нива на „Адванс Терафон-АДСИЦ; имот №000080- полски път на Община Симеоновград /полски пътища/;

362. **15/16 /петнадесет шестнадесети/ идеалнн части от Поземлен имот с идентификатор 65721.29.5** (шестдесет и пет хиляди седемстотин двадесет и едно, точка, двадесет и девет, точка, пет) по кадастралната карта и кадастралните регистри на **с. Свирково**, общ. Симеоновград, обл. Хасково, Заповед за одобрение на КККР № РД-18-1467/09.08.2018г. на ИЗПЪЛНИТЕЛЕН ДИРЕКТОР НА АГКК, последно изменение на кадастралната карта и кадастралните регистри, засягащо поземления имот е от 27.04.2020 г., адрес на поземления имот: с. Свирково, местност “ОЛУДЖИКА“, с площ от 4699 (четири хиляди шестстотин деветдесет и девет) кв.м. с трайно предназначение на територията: Земеделска, начин на трайно ползване: Нива, категория на земята: 5 (пета) категория, стар идентификатор: няма, номер по предходен план: **029005**, съседи 65721.37.131, 65721.158.115, 65721.29.6, 65721.29.4 и по документ за собственост - нотариален акт за замяна на недвижими имоти срещу движими вещи с № 174, том II, дело 329 от 16.05.2014г. на нотариус Мария Динева – нотариус с район на действие района на РС-гр. Харманли, вписан под №419 в Регистъра на Нотариалната камара, вписан в Служба по вписванията към РС – Харманли, с дв. вх. рег. № 1451 от 16.05.2014г. представляващ: Нива с площ от 4,699 дка. /четири дка и шестстотин деветдесет и девет кв.м./ в землището на с. Свирково, общ. Симеоновград, ЕКАТТЕ 65721, категория ПЕТА, в местността „ОЛУДЖИКА“, съставляваща имот №029005 /двадесет и девет хиляди и пет/, при граници на имота; имот №029004, нива на „АДВАНС ТЕРАФОНД-АДСИЦ“; имот №000131, полски път на Община Симеоновград /полски пътища/; имот №000115, пасище с храсти на Земи по чл. 19 от ЗСПЗЗ; имот №029026, изоставена нива на „ТОЛАЛТ“ ЕООД;

363. **15/16 /петиадесет шестнадесети/ идеални части от Поземлен имот с идентификатор 65721.45.22** (шестдесет и пет хиляди седемстотин двадесет и едно, точка, четиридесет и пет, точка, двадесет и две) по кадастралната карта и кадастралните регистри на **с. Свирково**, общ. Симеоновград, обл. Хасково, Заповед за одобрение на КККР № РД-18-1467/09.08.2018г. на ИЗПЪЛНИТЕЛЕН ДИРЕКТОР НА АГКК, последно изменение на кадастралната карта и кадастралните регистри, засягащо поземления имот е от 27.04.2020 г., адрес на поземления имот: с. Свирково, местност “ЧАНЛЪКА“, с площ от 10414 (десет хиляди и четиристотин и четиринадесет) кв.м. с, трайно предназначение на територията:

Земеделска, начин на трайно ползване: Нива, категория на земята: 5 (пета) категория, стар идентификатор: няма, номер по предходен план: **045022**, съседи 65721.45.24, 65721.2.2, 65721.45.23, 65721.45.25 и по документ за собственост - нотариален акт за замяна на недвижими имоти срещу движими вещи с № 174, том II, дело 329 от 16.05.2014г. на нотариус Мария Динева – нотариус с район на действие района на РС-гр. Харманли, вписан под №419 в Регистъра на Нотариалната камара, вписан в Служба по вписванията към РС – Харманли, с дв. вх. рег. № 1451 от 16.05.2014г. представляващ: Нива с площ от 10,415 дка. /десет дка и четиристотин и петнадесет кв.м./ в землището на с. Свирково, общ. Симеоновград, ЕКАТТЕ 65721, категория ПЕТА, в местността „ЧАНЛЪКА“, съставляваща имот №045022 /четиридесет и пет хиляди и двадесет и две/, при граници на имота; имот №045025, нива на Димитър Златинов Колев; имот №045023, нива на Иванка Стратиева Тилева; имот №000004, полски път на Община Симеоновград /полски пътища/; имот №045024, нива на „СТИВ-АГРОФИНАНС“ ЕООД;

364. **15/16 /петнадесет шестнадесетн/ идеални части от Поземлен имот с идентифнкатор 65721.92.1** (шестдесет и пет хиляди седемстотин двадесет и едно, точка, деветдесет и две, точка, едно) по кадастралната карта и кадастралните регистри на **с. Свирково**, общ. Симеоновград, обл. Хасково, Заповед за одобрение на КККР № РД-18-1467/09.08.2018г. на ИЗПЪЛНИТЕЛЕН ДИРЕКТОР НА АГКК, последно изменение на кадастралната карта и кадастралните регистри, засягащо поземления имот е от 27.04.2020 г., адрес на поземления имот: с. Свирково, местност “БЕЛБЕРА“, с площ от 4541 (четири хиляди петстотин четиридесет и един) кв.м., с трайно предназначение на територията: Земеделска, начин на трайно ползване: Изоставена орна земя, категория на земята: 6 (шеста) категория, стар идентификатор: няма, номер по предходен план: **092001**, съседи 65721.92.442, 65721.92.2, 65721.504.180 и по документ за собственост - нотариален акт за замяна на недвижими имоти срещу движими вещи с № 174, том II, дело 329 от 16.05.2014г. на нотариус Мария Динева – нотариус с район на действие района на РС-гр. Харманли, вписан под №419 в Регистъра на Нотариалната камара, вписан в Служба по вписванията към РС – Харманли, с дв. вх. рег. № 1451 от 16.05.2014г. представляващ: Изпставен нива с площ от 4,541 дка. /четири дка и петстотин и четиридесет и един кв.м./ в землището на с. Свирково, общ. Симеоновград, ЕКАТТЕ 65721, категория ШЕСТА, в местността „БЕЛБЕРА“, съставляваща имот №092001 /деветдесет и две хиляди и едно/, при граници на имота; имот №092002, изоставена нива на „ГРИВАС НУТС“ ЕООД; имот №000449, полски път на Община Симеоновград /полски пътища/; имот №000018, път III кл. на ДЪРЖАВАТА; имот №000449, полски път на Община Симеоновград /полски пътища/;

365. **15/16 /петнадесет шестиадесети/ идеалии части от Поземлеи имот с идентификатор 65721.92.28** (шестдесет и пет хиляди седемстотин двадесет и едно, точка, деветдесет и две, точка, двадесет и осем) по кадастралната карта и кадастралните регистри на **с. Свирково**, общ. Симеоновград, обл. Хасково, Заповед за одобрение на КККР № РД-18-1467/09.08.2018г. на ИЗПЪЛНИТЕЛЕН ДИРЕКТОР НА АГКК, последно изменение на кадастралната карта и кадастралните регистри, засягащо поземления имот е от 27.04.2020 г., адрес на поземления имот: с. Свирково, местност “БЕЛБЕРА“, с площ от 1466 (хиляда четиристотин шестдесет и шест) кв.м., с трайно предназначение на територията: Земеделска, начин на трайно ползване: Изоставена орна земя, категория на земята: 6 (шеста) категория, стар идентификатор: няма, номер по предходен план: **092028**, съседи 65721.93.449, 65721.92.442, 65721.92.27, 65721.93.448 и по документ за собственост - нотариален акт за замяна на недвижими имоти срещу движими вещи с № 174, том II, дело 329 от 16.05.2014г. на нотариус Мария Динева – нотариус с район на действие района на РС-гр. Харманли, вписан под №419 в Регистъра на Нотариалната камара, вписан в Служба по вписванията към РС – Харманли, с дв. вх. рег. № 1451 от 16.05.2014г. представляващ: Изпставен нива с площ от 1,466 дка. /един декар четиристоти и шестдесет и шест кв.м./ в землището на с. Свирково, общ. Симеоновград, ЕКАТТЕ 65721, категория ШЕСТА, в местността „БЕЛБЕРА“, съставляваща имот №092028 /деветдесет и две хиляди и двадесет и осем/, при граници на имота; имот №000449, полски път на Община Симеоновград /полски пътища/; имот №000448; полски път на Община Симеоновград /полски пътища/; имот №092027, изоставена нива на „СТИВ-АГРОФИНАНС“ ЕООД;

366. **15/16 /нетнадесет шестнадесети/ идеални части от Поземлен имот с идентификатор 65721.93.30** (шестдесет и пет хиляди седемстотин двадесет и едно, точка, деветдесет и три, точка, тридесет) по кадастралната карта и кадастралните регистри на **с. Свирково**, общ. Симеоновград, обл. Хасково, Заповед за одобрение на КККР № РД-18-1467/09.08.2018г. на ИЗПЪЛНИТЕЛЕН ДИРЕКТОР НА АГКК, последно изменение на кадастралната карта и кадастралните регистри, засягащо поземления имот е от 27.04.2020 г., адрес на поземления имот: с. Свирково, местност "БЕЛБЕРА", с площ от 2478 (две хиляди четиристотин седемдесет и осем) кв.м., с трайно предназначение на територията: Земеделска, начин на трайно ползване: Нива, категория на земята: 6 (шеста) категория, стар идентификатор: няма, номер по предходен план: **093030**, съседи 65721.93.449, 65721.93.448, 65721.93.29, 65721.93.17 и по документ за собственост - нотариален акт за замяна на недвижими имоти срещу движими вещи с № 174, том II, дело 329 от 16.05.2014г. на нотариус Мария Динева – нотариус с район на действие района на РС-гр. Харманли, вписан под №419 в Регистъра на Нотариалната камара, вписан в Служба по вписванията към РС – Харманли, с дв. вх. рег. № 1451 от 16.05.2014г. представляващ: Нива с площ от 2,478 дка. /два дка и четиристотин и седемдесет и осем кв.м./ в землището на с. Свирково, общ. Симеоновград, ЕКАТТЕ 65721, категория ШЕСТА, в местността „БЕЛБЕРА", съставляваща имот №093030 /деветдесет и три хиляди и тридесет/, при граници на имота; имот №093029, нива на „ГРИВАС НУТС' ЕООД; имот №000448, полски път на Община Симеоновград /полски пътища/; имот №000449, полсо път на Община Симеоновград /полски пътища/; имот №093017, нива на „ГРИВАС НУТС" ЕООД;

367. **15/16 /нетнадесет шестнадесети/ идеални части от Поземлен имот с идентификатор 65721.154.7** (шестдесет и пет хиляди седемстотин двадесет и едно, точка, сто петдесет и четири, точка, седем) по кадастралната карта и кадастралните регистри на **с. Свирково**, общ. Симеоновград, обл. Хасково, Заповед за одобрение на КККР № РД-18-1467/09.08.2018г. на ИЗПЪЛНИТЕЛЕН ДИРЕКТОР НА АГКК, последно изменение на кадастралната карта и кадастралните регистри, засягащо поземления имот е от 27.04.2020 г., адрес на поземления имот: с. Свирково, местност "КОЛВАР ДЕРЕ", с площ от 31597 (тридесет и една хиляди и петстотин деветдесет и седем) кв.м., с трайно предназначение на територията: Земеделска, начин на трайно ползване: Изоставена орна земя, категория на земята: 6 (шеста) категория, стар идентификатор: няма, номер по предходен план: **154007**, съседи 65721.154.5, 65721.154.6, 65721.154.22, 65721.154.9, 65721.147.436, 65721.154.1, 65721.154.2, 65721.154.3, 65721.154.4 и по документ за собственост - нотариален акт за замяна на недвижими имоти срещу движими вещи с № 174, том II, дело 329 от 16.05.2014г. на нотариус Мария Динева – нотариус с район на действие района на РС-гр. Харманли, вписан под №419 в Регистъра на Нотариалната камара, вписан в Служба по вписванията към РС – Харманли, с дв. вх. рег. № 1451 от 16.05.2014г. представляващ: Изоставена нива с площ от 31,600 дка. /тридесет и един дка и шестстотин кв.м./ в землището на с. Свирково, общ. Симеоновград, ЕКАТТЕ 65721, категория ШЕСТА, в местността „КОЛВАР ДЕРЕ", съставляваща имот №154007 /сто петдесет и четири хиляди и седем/, при граници на имота; имот №000022, полски път на Община Симеоновград /полски пътища/; имот №154006, изоставена нива на „АДВАНС ТЕРАФОНД-АДСИЦ", имот №154005, изоставена нива наследни на Петър Славов Грозев; имот №154004, изоставена нива на Димо Нейчев Христов, имот №154003, изоставена нива на Земи по чл. 19 от ЗСПЗЗ; имот №154002, изоставена нива наследници на Марин Янакиев Попов; имот №154001, изоставена нива на „СТАВЕН" ООД; имот №000436, Полски път на Община Симеоновград /полски пътища/; имот №154009, изоставена нива наследници на Петрона Маринова Нишелова – Бояджиева;

368. **15/16 /петнадесет шестнадесети/ идеални части от Поземлен имот с идентификатор 65721.156.12** (шестдесет и пет хиляди седемстотин двадесет и едно, точка, сто петдесет и шест, точка, дванадесет) по кадастралната карта и кадастралните регистри на **с. Свирково**, общ. Симеоновград, обл. Хасково, Заповед за одобрение на КККР № РД-18-1467/09.08.2018г. на ИЗПЪЛНИТЕЛЕН ДИРЕКТОР НА АГКК, последно изменение на кадастралната карта и кадастралните регистри, засягащо поземления имот е от 27.04.2020 г., адрес на поземления имот: с. Свирково, местност "ЧИТАКА", с площ от 23999 (двадесет и три хиляди деветстотин деветдесет и девет) кв.м., с трайно предназначение на територията:

Земеделска, начин на трайно ползване: Изоставена орна земя, категория на земята: 6 (шеста) категория, стар идентификатор: няма, номер по предходен план: **156012**, съседи 65721.156.14, 65721.156.26, 65721.156.486, 65721.156.25, 65721.156.11 и по документ за собственост - нотариален акт за замяна на недвижими имоти срещу движими вещи с № 174, том II, дело 329 от 16.05.2014г. на нотариус Мария Динева – нотариус с район на действие района на РС-гр. Харманли, вписан под №419 в Регистъра на Нотариалната камара, вписан в Служба по вписванията към РС – Харманли, с дв. вх. рег. № 1451 от 16.05.2014г. представляващ: Изоставена нива с площ от 24,000 дка. /двадесет и четири дка и нула кв.м./ в землището на с. Свирково, общ. Симеоновград, ЕКАТТЕ 65721, категория ШЕСТА, в местността „ЧИТАКА“, съставляваща имот №156012 /сто петдесет и и шест и дванадесет/, при граници на имота; имот №000486, полски път на Община Симеоновгра /полски пътища/; имот №156011, изоставена нива на „АДВАНС ТЕРАФОНД-АДСИЦ“; имот №156025, изоставена нива на Станимир Александров Раев; имот №156025, изоставена нива на Земи по чл. 19 от ЗСПЗЗ; имот №156014, изоставена нива на „ТОЛАЛТ“ ЕООД;

369. **Поземлен имот с идентификатор 04128.20.25** (нула четири хиляди сто двадесет и осем, точка, двадесет, точка, двадесет и пет), по кадастралната карта и кадастралните регистри на **с. Бисер**, общ. Харманли, обл. Хасково, одобрена със Заповед № РД-18-536/22.02.2018 г. на ИЗПЪЛНИТЕЛЕН ДИРЕКТОР НА АГКК, последно изменение на кадастралната карта и кадастралните регистри, засягащо поземления имот е от 27.04.2020 г., адрес на поземления имот: с. Бисер, местност "ЮРЕНЯ“, с площ от 1342 (хиляда триста четиридесет и два) кв.м., с трайно предназначение на територията: Земеделска, начин на трайно ползване: Лозе, категория на земята: 8 (осма) категория, стар идентификатор: няма, номер по предходен план: **020025**, съседи 04128.20.24, 04128.20.14, 04128.20.146, 04128.20.13, 04128.20.201, 04128.20.26, 04128.20.28 и по документ за собственост - нотариален акт за покупко-продажба на недвижими имоти с № 115, том VI, дело 926 от 28.10.2015г. на нотариус Мария Динева – нотариус с район на действие района на РС-гр. Харманли, вписан под №419 в Регистъра на Нотариалната камара, вписан в Служба по вписванията към РС – Харманли, с дв. вх. рег. № 3871 от 28.10.2015г. представляващ: Лозе с площ от 1,342 дка. /един декар и триста четиридесет и два кв.м./ в землището на с. Бисер, общ. Харманли, ЕКАТТЕ 04128, категория ОСМА, в местността "ЮРЕНЯ", съставляваща имот № 020025 /двадесет хиляди и двадесет и пет/, при граници: имот №020024, Посевна площ на насл. Паскал Паскалев Желев; имот №020028, Лозе на Петър Стратиев Тодоров; имот №020026, Лозе насл. на Господин Митев Чаушев; имот №000201, полски път на Община Харманли; имот №020013, посевна площ на Радин Димитров Радинов; имот №020014, посевна площ на Лилян Паунов Паунов; имот №000146, полски път на Община Харманли; имот №000288, полски път на Община Харманли;

370. **Поземлен имот с идентификатор 04128.26.20** (нула четири хиляди сто двадесет и осем, точка, двадесет и шест, точка, двадесет), по кадастралната карта и кадастралните регистри на **с. Бисер**, общ. Харманли, обл. Хасково, одобрена със Заповед № РД-18-536/22.02.2018г. на ИЗПЪЛНИТЕЛЕН ДИРЕКТОР НА АГКК, последно изменение на кадастралната карта и кадастралните регистри, засягащо поземления имот е от 27.04.2020г., адрес на поземления имот: с. Бисер, местност "КЮШЕТО“, с площ от 2401 (две хиляди четиристотин и един) кв.м., с трайно предназначение на територията: Земеделска, начин на трайно ползване: Друг вид нива, категория на земята: 4 (четвърта) категория, стар идентификатор: няма, номер по предходен план: **026020**, съседи 04128.26.6, 04128.26.70, 04128.26.129, 04128.26.21 и по документ за собственост - нотариален акт за покупко-продажба на недвижими имоти с № 115, том VI, дело 926 от 28.10.2015г. на нотариус Мария Динева – нотариус с район на действие района на РС-гр. Харманли, вписан под №419 в Регистъра на Нотариалната камара, вписан в Служба по вписванията към РС – Харманли, с дв. вх. рег. № 3871 от 28.10.2015г. представляващ: Посевна площ с площ от 2,401 дка. /два декара и четиристотин и един кв.м./ в землището на с. Бисер, общ. Харманли, ЕКАТТЕ 04128, категория ЧЕТВЪРТА, в местността "КЮШЕТО", съставляваща имот № 026020 /двадесет и шест хиляди и двадесет/, при граници: имот № 026021, посевна площ Сидер Динков Христов, имот №002029, полски път на Община Харманли; имот №026070, посевна площ на „ЕЛ СИ

ГРУП“ ООД, имот №026006, посевна площ на Борис Димитров Илчев, имот № 002025, полски път на Община Харманли;

371. **Поземлен имот с идентификатор 04128.29.9** (нула четири хиляди сто двадесет и осем, точка, двадесет и девет, точка, девет), по кадастралната карта и кадастралните регистри на **с. Бисер**, общ. Харманли, обл. Хасково, одобрена със Заповед № РД-18-536/22.02.2018 г. на ИЗПЪЛНИТЕЛЕН ДИРЕКТОР НА АГКК, последно изменение на кадастралната карта и кадастралните регистри, засягащо поземления имот е от 27.04.2020г., адрес на поземления имот: с. Бисер, местност “РАННИТЕ БОСТАНЛЪЦИ“, с площ от 6501 (шест хиляди петстотин и един) кв.м., с трайно предназначение на територията: Земеделска, начин на трайно ползване: Друг вид нива, категория на земята: 4 (четвърта) категория, стар идентификатор: няма, номер по предходен план: **029009**, съседи 04128.29.8, 04128.29.70, 04128.29.10, 04128.29.661 и по документ за собственост - нотариален акт за покупко-продажба на недвижими имоти с № 115, том VI, дело 926 от 28.10.2015г. на нотариус Мария Динева – нотариус с район на действие района на РС-гр. Харманли, вписан под №419 в Регистъра на Нотариалната камара, вписан в Служба по вписванията към РС – Харманли, с дв. вх. рег. № 3871 от 28.10.2015г. представляващ: Посевна площ с площ от 6,500 дка. /шест декара и петстотин кв.м./ в землището на с. Бисер, общ. Харманли, ЕКАТТЕ 04128, категория ПЕТА-2.206 дка /два декара и двеста и шест кв.м./ и категория ЧЕТВЪРТА-4.294 дка /четири декара и двеста деветдесет и четири кв.м./, в местността “РАННИТЕ БОСТАНЛЪЦИ ”, съставляваща имот № 029009 /двадесет и девет хиляди и девет/, при граници: имот №029008, посевна площ насл. на Колю Вълков Николов; имот №000661, Дървопроиз. Площ на МЗГ-ДЛ; имот №029010, посевна площ на Вълко Стоев Вълков; имот №000070, полски път на Община Харманли;

372. **Поземлен имот с идентификатор 04128.39.24** (нула четири хиляди сто двадесет и осем, точка, тридесет и девет, точка, двадесет и четири), по кадастралната карта и кадастралните регистри на **с. Бисер**, общ. Харманли, обл. Хасково, одобрена със Заповед № РД-18-536/22.02.2018 г. на ИЗПЪЛНИТЕЛЕН ДИРЕКТОР НА АГКК, последно изменение на кадастралната карта и кадастралните регистри, засягащо поземления имот е от 27.04.2020 г., адрес на поземления имот: с. Бисер, местност “ОВАКЪР“, с площ от 5899 (пет хиляди осемстотин деветдесет и девет) кв.м., с трайно предназначение на територията: Земеделска, начин на трайно ползване: Друг вид нива, категория на земята: 4 (четвърта) категория, стар идентификатор: няма, номер по предходен план: **039024**, съседи 04128.39.300, 04128.39.23, 04128.39.53, 04128.39.48 и по документ за собственост - нотариален акт за покупко-продажба на недвижими имоти с № 115, том VI, дело 926 от 28.10.2015г. на нотариус Мария Динева – нотариус с район на действие района на РС-гр. Харманли, вписан под №419 в Регистъра на Нотариалната камара, вписан в Служба по вписванията към РС – Харманли, с дв. вх. рег. № 3871 от 28.10.2015г. представляващ: Посевна площ с площ от 5,900 дка. /пет декара и деветстотин кв.м./ в землището на с. Бисер, общ. Харманли, ЕКАТТЕ 04128, категория ЧЕТВЪРТА, в местността “ОВАКЪР”, съставляваща имот № 039024 /тридесет и девет хиляди и двадесет и четири/, при граници: имот №039048, посевна площ Янко Генов Чолаков; имот №002053, полски път на Община Харманли; имот №039023, посевна площ насл. на Колю Вълков Николов; имот 000200, напоителен канал на МЗГ-ХМС;

373. **Поземлен имот с идентификатор 04128.43.70** (нула четири хиляди сто двадесет и осем, точка, четиридесет и три, точка, седемдесет), по кадастралната карта и кадастралните регистри на **с. Бисер**, общ. Харманли, обл. Хасково, одобрена със Заповед № РД-18-536/22.02.2018 г. на ИЗПЪЛНИТЕЛЕН ДИРЕКТОР НА АГКК, последно изменение на кадастралната карта и кадастралните регистри, засягащо поземления имот е от 27.04.2020 г., адрес на поземления имот: с. Бисер, местност “ДОЛЕН ДЖИВИЗЛИК“, с площ от 2201 (две хиляди двеста и един) кв.м., с трайно предназначение на територията: Земеделска, начин на трайно ползване: Друг вид нива, категория на земята: 7 (седма) категория, стар идентификатор: няма, номер по предходен план: **043070**, съседи 04128.43.71, 04128.43.69, 04128.43.65, 04128.43.244 и по документ за собственост - нотариален акт за покупко-продажба на недвижими имоти с № 115, том VI, дело 926 от 28.10.2015г. на нотариус Мария Динева – нотариус с район на действие района на РС-гр. Харманли, вписан под №419 в Регистъра на Нотариалната камара, вписан в Служба по вписванията към РС – Харманли, с дв. вх. рег. №

3871 от 28.10.2015г. представляващ: Посевна площ с площ от 2,201 дка. /два декара и двеста и един кв.м./ в землището на с. Бисер, общ. Харманли, ЕКАТТЕ 04128, категория СЕДМА, в местността "ДОЛЕН ДЖИВИЗЛИК", съставляваща имот № 043070 /четиридесет и три хиляди и седемдесет/, при граници: имот №043065, посевна площ на Недялка Генева Манчева; имот №043069, посевна площ на Цветан Симеонов Дуков; имот №000244, полски път на Община Харманли, имот №043071, посевна площ на Ангел Георгиев Павлов;

374. **Поземлен имот с идентификатор 04128.83.139** (нула четири хиляди сто двадесет и осем, точка, осемдесет и три, точка, сто тридесет и девет), по кадастралната карта и кадастралните регистри на **с. Бисер**, общ. Харманли, обл. Хасково, одобрена Заповед за одобрение на КККР № 300-5-62/01.09.2004 г. на ИЗПЪЛНИТЕЛНИЯ ДИРЕКТОР НА АК, последно изменение на кадастралната карта и кадастралните регистри, засягащо поземления имот е от 26.06.2020 г., адрес на поземления имот: с. Бисер, местност "ЮРЕНЯ", с площ от 418 (четиристотин и осемнадесет) кв.м., с трайно предназначение на територията: Земеделска, начин на трайно ползване: Друг вид нива, категория на земята: 5 (пета) категория, стар идентификатор: 04128.83.25, номер по предходен план: **няма**, съседи 04128.84.587, 04128.83.174, 04128.15.628, 04128.83.141 и по документ за собственост - нотариален акт за покупко-продажба на недвижими имоти с № 115, том VI, дело 926 от 28.10.2015г. на нотариус Мария Динева – нотариус с район на действие района на РС-гр. Харманли, вписан под №419 в Регистъра на Нотариалната камара, вписан в Служба по вписванията към РС – Харманли, с дв. вх. рег. № 3871 от 28.10.2015г. представляващ: Посевна площ с площ от 2,800 дка. /два декара и осемстотин кв.м./ в землището на с. Бисер, общ. Харманли, ЕКАТТЕ 04128, категория ПЕТА, в местността "ЮРЕНЯ", съставляваща имот № **083025** /осемдесет и три хиляди и двадесет и пет/, при граници: имот №002105, полски път на Община Харманли, имот №083026, посевна площ на Славка Трифонова Иванова, имот №083022, посевна площ на Димитър Мавродиев Атанасов, имот №083023, посевна площ на Марийка Вълкова Попова, имот №083024, посевна площ на Яню Тонев Янев; "; - 2.381 /два декара и триста осемдесет и един кв. м./ - отчуждени с Решение № 857 от 30 декември 2008г. на Министерски съвет на Р. България за отчуждаване на имоти и части от имоти – частна собственост, за държавна нужда за изграждане на национален инфраструктурен обект "реконструкция и електрификация на жп линията пловдив – свиленград – турска/гръцка граница и оптимизиране на трасето за скорост 160 км/ч" на територията на община Харманли, област Хасково, на основание чл. 34а, ал. 1 във връзка с чл. 34б и § 1 от Допълнителните разпоредби на Закона за държавната собственост.

375. **Поземлен имот с идентификатор 04128.32.13** (нула четири хиляди сто двадесет и осем, точка, тридесет и две, точка, тринадесет), по кадастралната карта и кадастралните регистри на **с. Бисер**, общ. Харманли, обл. Хасково, одобрена със Заповед № РД-18-536/22.02.2018 г. на ИЗПЪЛНИТЕЛЕН ДИРЕКТОР НА АГКК, последно изменение на кадастралната карта и кадастралните регистри, засягащо поземления имот е от 27.04.2020 г., адрес на поземления имот: с. Бисер, местност "ОВАКЪР", с площ от 9000 (девет хиляди) кв.м., с трайно предназначение на територията: Земеделска, начин на трайно ползване: Друг вид нива, категория на земята: 4 (четвърта) категория, стар идентификатор: няма, номер по предходен план: **032013**, съседи 04128.32.42, 04128.32.25, 04128.32.46, 04128.32.14, 04128.32.146, 04128.32.12 и по документ за собственост - нотариален акт за покупко-продажба на недвижими имоти с № 116, том VI, дело 927 от 28.10.2015г. на нотариус Мария Динева – нотариус с район на действие района на РС-гр. Харманли, вписан под №419 в Регистъра на Нотариалната камара, вписан в Служба по вписванията към РС – Харманли, с дв. вх. рег. № 3872 от 28.10.2015г. представляващ: Посевна площ с площ от 9,000 дка. /девет декара и нула кв.м./ в землището на с. Бисер, общ. Харманли, ЕКАТТЕ 04128, категория ЧЕТВЪРТА, в местността "ОВАКЪР", съставляваща имот № 032013 /тридесет и две хиляди и тринадесет/, при граници: имот № 032012, посевна площ на Колка Георгиева Маринчева; имот №002046, полски път на Община Харманли; имот №032014, посевна площ на Добрина Спасова Карафезиева; имот №032024, посевна площ насл. на Георги Митев Зайчев, имот №032025, посевна площ на „ДЖОГОВ" ЕООД; имот №032042, посевна площ на Атанас Господинов Халачев;

376. **Поземлен имот с идентификатор 04128.51.43** (нула четири хиляди сто двадесет и осем, точка, петдесет и едно, точка, четиридесет и три), по кадастралната карта и кадастралните регистри на **с. Бисер**, общ. Харманли, обл. Хасково, одобрена със Заповед № РД-18-536/22.02.2018 г. на ИЗПЪЛНИТЕЛЕН ДИРЕКТОР НА АГКК, последно изменение на кадастралната карта и кадастралните регистри, засягащо поземления имот е от 27.04.2020 г., адрес на поземления имот: с. Бисер, местност "ГОЛЕМИЯТ ЮРОТЛУК", с площ от 2670 (две хиляди шестстотин и седемдесет) кв.м., с трайно предназначение на територията: Земеделска, начин на трайно ползване: Друг вид нива, категория на земята: 5 (пета) категория, стар идентификатор: няма, номер по предходен план: 051043, съседи 04128.51.44, 04128.51.67, 04128.51.42 и по документ за собственост - нотариален акт за покупко-продажба на недвижими имоти с № 116, том VI, дело 927 от 28.10.2015г. на нотариус Мария Дииева – нотариус с район на действие района на РС-гр. Харманли, вписан под №419 в Регистъра на Нотариалната камара, вписан в Служба по вписванията към РС – Харманли, с дв. вх. рег. № 3872 от 28.10.2015г. представляващ: Посевна площ с площ от 2,670 дка. /два декара и шестстотин и седемдесет кв.м./ в землището на с. Бисер, общ. Харманли, ЕКАТТЕ 04128, категория ПЕТА, в местността "ГОЛЕМИЯТ ЮРОТЛУК", съставляваща имот № 051043 /петдесет и едно хиляди и четиридесет и три /, при граници: имот № 051042, посевна площ насл. на Хубен Маринчев Мирчев; имот №002067, полски път на Община Харманли, имот №051044, Посевна площ насл. на Делю Маринчев Мирчев;

377. **Поземлен имот с идентификатор 04128.62.13** (нула четири хиляди сто двадесет и осем, точка, шестдесет и две, точка, тринадесет), по кадастралната карта и кадастралните регистри на **с. Бисер**, общ. Харманли, обл. Хасково, одобрена със Заповед № РД-18-536/22.02.2018 г. на ИЗПЪЛНИТЕЛЕН ДИРЕКТОР НА АГКК, последно изменение на кадастралната карта и кадастралните регистри, засягащо поземления имот е от 27.04.2020 г., адрес на поземления имот: с. Бисер, местност "ЧЕТМА ДЕРЕ", с площ от 5795 (пет хиляди седемстотин деветдесет и пет) кв.м., с трайно предназначение на територията: Земеделска, начин на трайно ползване: Друг вид нива, категория на земята: 5 (пета) категория, стар идентификатор: няма, номер по предходен план: **062013**, съседи 04128.62.25, 04128.62.3, 04128.62.14, 04128.62.84, 04128.56.444 и по документ за собственост - нотариален акт за покупко-продажба на недвижими имоти с № 116, том VI, дело 927 от 28.10.2015г. на нотариус Мария Динева – нотариус с район на действие района на РС-гр. Харманли, вписан под №419 в Регистъра на Нотариалната камара, вписан в Служба по вписванията към РС – Харманли, с дв. вх. рег. № 3872 от 28.10.2015г. представляващ: Посевна площ с площ от 5,795 дка. /пет декара и седемстотин и деветдесет и пет кв.м./ в землището на с. Бисер, общ. Харманли, ЕКАТТЕ 04128, категория ПЕТА-5.590 дка/пет декара и петстотин и деветдесет кв.м./ и категория ЧЕТВЪРТА-0.205 дка/нула декара и двеста и пет кв.м./, в местността "ЧЕТМА ДЕРЕ", съставляваща имот № 062013 /шестдесет и две хиляди и тринадесет/, при граници: имот №062025, посевна площ на Красимира Димитрова Янкова; имот №000444, полски път на Община Харманли; имот №002084, полски път на Община Харманли; имот №062014, посевна площ на ДЪРЖАВЕН ПОЗЕМЛЕН ФОНД; имот №062003, посевна площ насл. Кольо Василев Узунов;

378. **Поземлен имот с идентификатор 04128.78.7** (нула четири хиляди сто двадесет и осем, точка, седемдесет и осем, точка, седем), по кадастралната карта и кадастралните регистри на **с. Бисер**, общ. Харманли, обл. Хасково, одобрена със Заповед 300-5-62/01.09.2004 г. на ИЗПЪЛНИТЕЛНИЯ ДИРЕКТОР НА АК, последно изменение на кадастралната карта и кадастралните регистри, засягащо поземления имот е от 27.04.2020 г., адрес на поземления имот: с. Бисер, местност "ЯНЪКЛЪКА", с площ от 3002 (три хиляди и два) кв.м., с трайно предназначение на територията: Земеделска, начин на трайно ползване: Друг вид нива, категория на земята: 5 (пета) категория, стар идентификатор: няма, номер по предходен план: **няма**, съседи 04128.78.8, 04128.78.6, 04128.78.206, 04128.78.107, 04128.78.16 и по документ за собственост - нотариален акт за покупко-продажба на недвижими имоти с № 116, том VI, дело 927 от 28.10.2015г. на нотариус Мария Динева – нотариус с район на действие района на РС-гр. Харманли, вписан под №419 в Регистъра на Нотариалната камара, вписан в Служба по вписванията към РС – Харманли, с дв. вх. рег. № 3872 от 28.10.2015г. представляващ: Посевна площ с площ от 3,001 дка. /три декара и един кв.м./ в землището на с. Бисер, общ. Харманли,

ЕКАТТЕ 04128, категория ОСМА-0,003дка/нула декара и три кв.м./ и категория ПЕТА-2.998дка /два декара и деветстотин и деветдесет и осем кв.м./, в местността "ЯНЪКЛЪКА", съставляваща имот № **078007** /седемдесет и осем хиляди и седем/, при граници: имот №078008, посевна площ на Иван Атанасов Джелепов; имот №078016, посевна площ насл. на Георги Димитров Налбантов; имот №078006, посевна площ на Теню Павлов Тенев; имот №002006, полски път на Община Харманли;

379. **Поземлен имот с идентификатор 04128.11.711** (нула четири хиляди сто двадесет и осем, точка, единадесет, точка, седемстотин и единадесет), по кадастралната карта и кадастралните регистри на **с. Бисер**, общ. Харманли, обл. Хасково, одобрена със Заповед за одобрение на КККР № 300-5-62/01.09.2004 г. на ИЗПЪЛНИТЕЛНИЯ ДИРЕКТОР НА АК, последно изменение на кадастралната карта и кадастралните регистри, засягащо поземления имот е от 27.04.2020 г., адрес на поземления имот: с. Бисер, местност "БОЯЛЪКА", с площ от 3544 (три хиляди петстотин четиридесет и четири) кв.м. с трайно предназначение на територията: Земеделска, начин на трайно ползване: Друг вид нива, категория на земята: 5 (пета) категория, стар идентификатор: 04128.11.13, номер по предходеи план: **011013**, съседи 04128.11.12, 04128.11.696, 04128.11.713, 04128.11.725, 04128.11.709 и по документ за собственост - нотариален акт за покупко-продажба на недвижими имоти с № 116, том VI, дело 927 от 28.10.2015г. на нотариус Мария Динева – нотариус с район на действие района на РС-гр. Харманли, вписан под №419 в Регистъра на Нотариалната камара, вписан в Служба по вписванията към РС – Харманли, с дв. вх. рег. № 3872 от 28.10.2015г. представляващ: Посевна площ с площ от 5,722 дка. /пет декара и седемстотин двадесет и две кв.м./ в землището на с. Бисер, общ. Харманли, ЕКАТТЕ 04128, категория ПЕТА, в местността „БОЯЛЪКА", съставляваща имот №011013 /единадесет хиляди и тринадесет/, при граници: имот №011007, посевна площ насл. на Андрей Георгиев Христов; имот №000659, пасище, мера за земи по чл. 19 от ЗСПЗЗ; имот №011016, посевна площ насл. на Петър Грозинов Георчев; имот №000696, др. Пътна терит. на Община Харманли; имот №011012, посевна площ насл. на Димитър Димов Бакалов и др.; - 2.178 /два декара и сто седемдесет и осем кв. м./ - отчуждени с Решение № 857 от 30 декември 2008г. на Министерски съвет на Р. България за отчуждаване на имоти и части от имоти – частна собственост, за държавна нужда за изграждане на национален инфраструктурен обект "реконструкция и електрификация на жп линията пловдив – свиленград – турска/гръцка граница и оптимизиране на трасето за скорост 160 км/ч" на територията на община Харманли, област Хасково, на основание чл. 34а, ал. 1 във връзка с чл. 34б и § 1 от Допълнителните разпоредби на Закона за държавната собственост.

380. **Поземлен имот с идентификатор 04128.18.92** (нула четири хиляди сто двадесет и осем, точка, осемнадесет, точка, деветдесет и две), по кадастралната карта и кадастралните регистри на **с. Бисер**, общ. Харманли, обл. Хасково, одобрена със Заповед за одобрение на КККР № РД-18-536/22.02.2018 г. на ИЗПЪЛНИТЕЛЕН ДИРЕКТОР НА АГКК, последно изменение на кадастралната карта и кадастралните регистри, засягащо поземления имот е от 27.04.2020 г., адрес на поземления имот: с. Бисер, местност "ЮРЕНЯ", с площ от 2567 (две хиляди петстотин шестдесет и седем) кв.м., с трайно предназначение на територията: Земеделска, начин на трайно ползване: Друг вид нива, категория на земята: 8 (осма) категория, стар идентификатор: няма, номер по предходен план: **018092**, съседи 04128.201.118, 04128.18.97, 04128.18.160, 04128.18.292 и по документ за собственост - нотариален акт за покупко-продажба на недвижими имоти с № 116, том VI, дело 927 от 28.10.2015г. на нотариус Мария Динева – нотариус с район на действие района на РС-гр. Харманли, вписан под №419 в Регистъра на Нотариалната камара, вписан в Служба по вписванията към РС – Харманли, с дв. вх. рег. № 3872 от 28.10.2015г. представляващ: Посевна площ с площ от 2,568 дка. /два декара и петстотин шестдесет и осем кв.м./ в землището на с. Бисер, общ. Харманли, ЕКАТТЕ 04128, категория ОСМА, в местността „ЮРЕНЯ", съставляваща имот №018092 /осемнадесет хиляди и деветдесет и две/, при граници: имот №002018, полски път на Община Харманли; имот №000292, пасище мера на земи по чл. 19 от ЗСПЗЗ; имот №000160, полски път на Община Харманли; имот №018097, посевна площ на Ирина Василева Колева;

381. **Поземлен имот с идентификатор 04128.24.153** (нула четири хиляди сто двадесет и осем, точка, двадесет и четири, точка, сто петдесет и три), по кадастралната карта и

кадастралните регистри на **с. Бисер**, общ. Харманли, обл. Хасково, одобрена със Заповед за одобрение на КККР № РД-18-536/22.02.2018 г. на ИЗПЪЛНИТЕЛЕН ДИРЕКТОР НА АГКК, последно изменение на кадастралната карта и кадастралните регистри, засягащо поземления имот е от 27.04.2020 г., адрес на поземления имот: с. Бисер, местност "КЮШЕТО", с площ от 11403 (единадесет хиляди четиристотин и три) кв.м., с трайно предназначение на територията: Земеделска, начин на трайно ползване: Овощна градина, категория на земята: 4 (четвърта) категория, стар идентификатор: няма, номер по предходен план: **024153**, съседи 04128.24.318, 04128.24.152, 04128.24.501, 04128.24.154 и по документ за собственост - нотариален акт за покупко-продажба на недвижими имоти с № 116, том VI, дело 927 от 28.10.2015г. на нотариус Мария Динева – нотариус с район на действие района на РС-гр. Харманли, вписан под №419 в Регистъра на Нотариалната камара, вписан в Служба по вписванията към РС – Харманли, с дв. вх. рег. № 3872 от 28.10.2015г. представляващ: Овощна градина с площ от 11,403 дка. /единадесет декара и четиристотин и три кв.м./ в землището на с. Бисер, общ. Харманли, ЕКАТТЕ 04128, категория ЧЕТВЪРТА, в местността „КЮШЕТО", съставляваща имот №024153 /двадесет и четири хиляди и сто петдесет и три/, при граници: имот №024152, овощна градина насл. на Филип Севов Делчев; имот: 000100, полски път на Община Харманли; имот №024154, овощна градина насл. на Героги Севов Делчев; имот №000501, полски път на Община Харманли;

382. **Поземлен имот с идентификатор 04128.32.12** (нула четири хиляди сто двадесет и осем, точка, тридесет и две, точка, дванадесет), по кадастралната карта и кадастралните регистри на **с. Бисер**, общ. Харманли, обл. Хасково, одобрена със Заповед за одобрение на КККР № РД-18-536/22.02.2018 г. на ИЗПЪЛНИТЕЛЕН ДИРЕКТОР НА АГКК, последно изменение на кадастралната карта и кадастралните регистри, засягащо поземления имот е от 27.04.2020 г., адрес на поземления имот: с. Бисер, местност "ОВАКЪР", с площ от 9000 (девет хиляди) кв.м., с трайно предназначение на територията: Земеделска, начин на трайно ползване: Друг вид нива, категория на земята: 4 (четвърта) категория, стар идентификатор: няма, номер по предходен план: **032012**, съседи 04128.32.41, 04128.32.42, 04128.32.13, 04128.32.146, 04128.31.126 и по документ за собственост - нотариален акт за покупко-продажба на недвижими имоти с № 116, том VI, дело 927 от 28.10.2015г. на иотариус Мария Динева – нотариус с район на действие района на РС-гр. Харманли, вписан под №419 в Регистъра на Нотариалната камара, вписан в Служба по вписванията към РС – Харманли, с дв. вх. рег. № 3872 от 28.10.2015г. представляващ: Посевна площ с площ от 9,000 дка. /девет декара и нула кв.м./ в землището на с. Бисер, общ. Харманли, ЕКАТТЕ 04128, категория ЧЕТВЪРТА, в местността „ОВАКЪР", съставляваща имот №032012 /тридесет и две хиляди и дванадесет/, при граници: имот №000063, полски път на Община Харманли, имот №002046, полски път на Община Харманли, имот №032013, посевна площ насл. на Кръстю Маринчев Мирчев, имот №032042, посевна площ на Атанас Господинов Халачев; имот №032041, посевна площ на Таня Иванова Дженева;

383. **Поземлен имот с идентификатор 04128.41.49** (нула четири хиляди сто двадесет и осем, точка, четиридесет и едно, точка, четиридесет и девет), по кадастралната карта и кадастралните регистри на **с. Бисер**, общ. Харманли, обл. Хасково, одобрена със Заповед за одобрение на КККР № 300-5-62/01.09.2004 г. на ИЗПЪЛНИТЕЛНИЯ ДИРЕКТОР НА АК, последно изменение на кадастралната карта и кадастралните регистри, засягащо поземления имот е от 27.04.2020 г., адрес на поземления имот: с. Бисер, местност "РАЗКЛОНИТЕЛА", с площ от 2809 (две хиляди осемстотин и девет) кв.м., с трайно предназначение на територията: Земеделска, начин на трайно ползване: Друг вид нива, категория на земята: 4 (четвърта) категория, стар идентификатор: няма, номер по предходен план: **няма**, съседи 04128.41.50, 04128.41.300, 04128.41.200, 04128.41.12, 04128.33.682 и по документ за собственост - нотариален акт за покупко-продажба на недвижими имоти с № 116, том VI, дело 927 от 28.10.2015г. на нотариус Мария Динева – нотариус с район на действие района на РС-гр. Харманли, вписан под №419 в Регистъра на Нотариалната камара, вписан в Служба по вписванията към РС – Харманли, с дв. вх. рег. № 3872 от 28.10.2015г. представляващ: Посевна площ с площ от 2,808 дка. /два декара и осемстотин и осем кв.м./ в землището на с. Бисер, общ. Харманли, ЕКАТТЕ 04128, категория ЧЕТВЪРТА, в местността „РАЗКЛОНИТЕЛА", съставляваща имот **№041049** /четиридесет и една хиляди и четиридесет и девет/, при граници:

имот №041012, посевна площ Георги Христов Манолов; имот №000682, ЖП транспорт на „МИН. ТРАНС.-НК"ЖИ"; имот №000200, напоител. Канал на МЗГ-ХМС; имот №002050, полски път на Община Харманли;

384. **Поземлен имот с идентификатор 04128.75.22** (нула четири хиляди сто двадесет и осем, точка, седемдесет и пет, точка, двадесет и две), по кадастралната карта и кадастралните регистри на **с. Бисер**, общ. Харманли, обл. Хасково, одобрена със Заповед за одобрение на КККР № РД-18-536/22.02.2018 г. на ИЗПЪЛНИТЕЛЕН ДИРЕКТОР НА АГКК, последно изменение на кадастралната карта и кадастралните регистри, засягащо поземления имот е от 27.04.2020 г., адрес на поземления имот: с. Бисер, местност "КАНТОНА", с площ от 3631 (три хиляди шестстотин тридесет и един) кв.м., с трайно предназначение на територията: Земеделска, начин на трайно ползване: Друг вид нива, категория на земята: 5 (пета) категория, стар идентификатор: няма, номер по предходен план: **075022**, съседи 04128.78.107, 04128.75.102, 04128.75.15, 04128.75.516 и по документ за собственост - нотариален акт за покупко-продажба на недвижими имоти с № 116, том VI, дело 927 от 28.10.2015г. на нотариус Мария Динева – нотариус с район на действие района на РС-гр. Харманли, вписан под №419 в Регистъра на Нотариалната камара, вписан в Служба по вписванията към РС – Харманли, с дв. вх. рег. № 3872 от 28.10.2015г. представляващ: Посевна площ с площ от 3,631 дка. /три декара и шестотин и тридесет и един кв.м./ в землището на с. Бисер, общ. Харманли, ЕКАТТЕ 04128, категория ПЕТА, в местността „КАНТОНА", съставляваща имот №075022 /седемдесет и пет хиляди и двадесет и две/, при граници: имот №002006, полски път на Община Харманли; имот №000516, дървопроизв. Пл. На МЗГ-ДЛ; имот №075015, посвена площ насл. на Геню Тонев Димов; имот №002008, полски път на Община Харманли;

385. **Поземлен имот с идентификатор 04128.78.49** (нула четири хиляди сто двадесет и осем, точка, седемдесет и осем, точка, четиридесет и девет), по кадастралната карта и кадастралните регистри на **с. Бисер**, общ. Харманли, обл. Хасково, одобрена със Заповед за одобрение на КККР № РД-18-536/22.02.2018 г. на ИЗПЪЛНИТЕЛЕН ДИРЕКТОР НА АГКК, последно изменение на кадастралната карта и кадастралните регистри, засягащо поземления имот е от 27.04.2020 г., адрес на поземления имот: с. Бисер, местност "ЯНЪКЛЪКА", с площ от 2459 (две хиляди четиристотин петдесет и девет) кв.м., с трайно предназначение на територията: Земеделска, начин на трайно ползване: Друг вид нива, категория на земята: 5 (пета) категория, стар идентификатор: няма, номер по предходен план: **078049**, съседи 04128.78.107, 04128.78.17, 04128.78.2, 04128.78.1 и по документ за собственост - нотариален акт за покупко-продажба на недвижими имоти с № 116, том VI, дело 927 от 28.10.2015г. на нотариус Мария Динева – нотариус с район на действие района на РС-гр. Харманли, вписан под №419 в Регистъра на Нотариалната камара, вписан в Служба по вписванията към РС – Харманли, с дв. вх. рег. № 3872 от 28.10.2015г. представляващ: Посевна площ с площ от 2,460 дка. /две хиляди и четиристотин и шестдесет кв.м./ в землището на с. Бисер, общ. Харманли, ЕКАТТЕ 04128, категория ПЕТА, в местността „ЯНЪКЛЪКА", съставляваща имот №078049 /седемдесет и осем хиляди и четиридесет и девет/, при граници: имот №078017, посевна площ насл. на Иван Стефанов Ангелов; имот №002006, полски път на Община Харманли; имот №078001, посевна площ на Борис Димитров Илчев; имот №078002, посевна площ на Дарка Димитрова Иванова и др.;

386. **Поземлен имот с идентификатор 04128.36.83** (нула четири хиляди сто двадесет и осем, точка, тридесет и шест, точка, осемдесет и три), по кадастралната карта и кадастралните регистри на **с. Бисер**, общ. Харманли, обл. Хасково, одобрена със Заповед № РД-18-536/22.02.2018 г. на ИЗПЪЛНИТЕЛЕН ДИРЕКТОР НА АГКК, последно изменение на кадастралната карта и кадастралните регистри, засягащо поземления имот е от 27.04.2020 г., адрес на поземления имот: с. Бисер, местност "БЕЛИТЕ ПОРТИ", с площ от 7650 (седем хиляди шестстотин и петдесет) кв.м., с трайно предназначение на територията: Земеделска, начин на трайно ползване: Друг вид нива, категория на земята: 4 (четвърта) категория, стар идентификатор: няма, номер по предходен план: **036083**, съседи 04128.36.159, 04128.36.68, 04128.36.84, 04128.36.160, 04128.36.64 и по документ за собственост - нотариален акт за покупко-продажба на недвижими имоти с № 53, том III, дело 362 от 04.07.2017г. на нотариус Мария Динева – нотариус с район на действие района на РС-гр. Харманли, вписан под №419 в Регистъра на Нотариалната камара, вписан в Служба по вписванията към РС – Харманли, с дв.

вх. рег. № 1549 от 04.07.2017г. представляващ: Поземлен имот с номер 036083 (нула тридесет и шест хиляди и осемдесет и три) в землището на с. Бисер ЕКАТТЕ 04128 (нула четири хиляди сто двадесет и осем) общ. Харманли, находящ се в местността „БЕЛИТЕ ПОРТИ“ с площ на имота 7,650 дка (седем декара и шестстотин и петдесет кв. метра), с начин на трайно ползване: посвена площ, вид собственост: частна, категория на земята при неполивни условия; Четвърта, при граници и съседи: №036064-посевна площ на Митра Георгиева Кирева, №002060, полски път на Община Харманли, 036084, посевна площ на Иван Атанасов Джелепов, №002059, полски път на Община Харманли, №036068, посевна площ насл. на Панайот Вълчев Трендафилов, който имот е образуван от имот №036065;

387. **Поземлен имот с идентификатор 04128.31.117** (нула четири хиляди сто двадесет и осем, точка, тридесет и едно, точка, сто и седемнадесет), по кадастралната карта и кадастралните регистри на **с. Бисер**, общ. Харманли, обл. Хасково, одобрена със Заповед № РД-18-536/22.02.2018 г. на ИЗПЪЛНИТЕЛЕН ДИРЕКТОР НА АГКК, последно изменение на кадастралната карта и кадастралните регистри, засягащо поземления имот е от 27.04.2020 г., адрес на поземления имот: с. Бисер, местност "ОВАКЪР“, с площ от 4299 (четири хиляди двеста деветдесет и девет) кв.м., с трайно предназначение на територията: Земеделска, начин на трайно ползване: Друг вид нива, категория на земята: 5 (пета) категория, стар идентификатор: няма, номер по предходен план: **031117**, съседи 04128.31.136, 04128.31.123, 04128.31.124, 04128.31.102, 04128.31.118, 04128.31.125 и по документ за собственост - нотариален акт за покупко-продажба на недвижими имоти с № 53, том III, дело 362 от 04.07.2017г. на нотариус Мария Динева – нотариус с район на действие района на РС-гр. Харманли, вписан под №419 в Регистъра на Нотариалната камара, вписан в Служба по вписванията към РС – Харманли, с дв. вх. рег. № 1549 от 04.07.2017г. представляващ: Поземлен имот с номер 031117 (нула тридесет и една хиляди сто и седемнадесет) в землището на с. Бисер с ЕКАТТЕ 04128 (нула четири хиляди сто двадесет и осем), общ. Харманли, находящ се в местността „ОВАКЪР“ с площ на имота 4.299 дка (четири декара и двеста деветдесет и девет кв. метра), с начин на трайно ползване: посевна площ, вид собственост: частна, категория на земята при неполивни условия: Пета, при граници и съседи №000052 – Земи по чл. 19 ЗСПЗЗ, №002036 – полски път на Общината Харманли, №031123, посевна площ на Георги Желев Станков, №031124, посевна площ на Желязко Желев Станков, №031102, посевна площ на Станка Георгиева Даракчиева, №031118, посевна площ на Иван Атанасов Джелепов, имотът е образуван от имот №031100, върху имота има учредено право на преминаване за имот №031118;

388. **Поземлен имот с идентификатор 04128.36.75** (нула четири хиляди сто двадесет и осем, точка, тридесет и шест, точка, седемдесет и пет), по кадастралната карта и кадастралните регистри на **с. Бисер**, общ. Харманли, обл. Хасково, одобрена със Заповед за одобрение на КККР № 300-5-62/01.09.2004 г. на ИЗПЪЛНИТЕЛНИЯ ДИРЕКТОР НА АК, последно изменение на кадастралната карта и кадастралните регистри, засягащо поземления имот е от 27.04.2020 г., адрес на поземления имот: с. Бисер, местност "БЕЛИТЕ ПОРТИ“, с площ от 6233 (шест хиляди двеста тридесет и три) кв.м., с трайно предназначение на територията: Земеделска, начин на трайно ползване: Друг вид нива, категория на земята: 4 (четвърта) категория, стар идентификатор: няма, номер по предходен план: **036075**, съседи 04128.36.1076, 04128.36.1077, 04128.36.200, 04128.36.196, 04128.36.210 и по документ за собственост - нотариален акт за покупко-продажба на недвижими имоти с № 198, том III, дело 460 от 21.09.2018г. на нотариус Мария Динева – нотариус с район на действие района на РС-гр. Харманли, вписан под №419 в Регистъра на Нотариалната камара, вписан в Служба по вписванията към РС – Харманли, с дв. вх. рег. № 2218 от 21.09.2018г. представляващ: ПОСВЕНА ПЛОЩ с площ от 6,234 дка (шест декара и двеста и тридесет и четири квадратни метри), находящи се в местността „БЕЛИТЕ ПОРТИ“, съставляващ имот №036075 (седемдесет и пети парцел масив тридесет и шест), в землището на с. Бисер, общ. Харманли, при граници и съседи: имот №036074- посевна площ на Цонка Христова Николова, имот №036021 посевна площ на наследниците на Георги Вълков Сотиров, имот №036019 посевна площ на наследниците на Манол Тръндев Дамянов, имот №036023- посевна площ на наследниците на Спас Желязков Добрев;

389. **Поземлен имот с идентификатор 23011.113.13** (двадесет и три хиляди и единадесет, точка, сто и тринадесет, точка, тринадесет), по кадастралната карта и кадастралните регистри на **с. Доснтеево**, общ. Харманли, обл. Хасково, одобрена със Заповед № РД-18-337/06.02.2018г. на ИЗПЪЛНИТЕЛНИЯ ДИРЕКТОР НА АГКК, адрес на поземления имот: с. Доситеево, местност "САРЪМИШЕ", с площ от 3100 (три хиляди и сто) кв.м., с трайно предназначение на територията: Земеделска, начин на трайно ползване: Нива, категория на земята: 5 (пета) категория, стар идентификатор: няма, номер по предходен план: **113013**, съседи 23011.113.12, 23011.113.25, 23011.113.14, 23011.113.8 и по документ за собственост - нотариален акт за покупко-продажба на недвижими имоти с № 170, том II, дело 325 от 16.05.2014г. на нотариус Мария Динева – нотариус с район на действие района на РС-гр. Харманли, вписан под №419 в Регистъра на Нотариалната камара, вписан в Служба по вписванията към РС – Харманли, с дв. вх. рег. № 1447 от 16.05.2014г. представляващ: НИВА с площ 3,100 дка /три декара и сто кв.м./ в землището на с. Доситеево, общ. Харманли, ЕКАТТЕ 23011, категория ПЕТА, в местността „САРЪМИШЕ", съставляваща имот №113013 /сто и тринадесет хиляди и тринадесет/, при граници: имот №113014, Нива насл. на Господин Стратиев Станков и др.; имот №113008, нива насл. на Митю Янев Стратиев и др.; имот №113012, нива насл. на Кръстю Станков Кавръков; имот №000055, полски път Община Харманли;

390. **Поземлен нмот с идентификатор 06080.275.9** (нула шест хиляди и осемдесет, точка, двеста седемдесет и пет, точка, девет), по кадастралната карта и кадастралните регистри на **с. Браница**, общ. Харманли, обл. Хасково, одобрена със Заповед № РД-18-334/06.02.2018г. на ИЗПЪЛНИТЕЛНИЯ ДИРЕКТОР НА АГКК, адрес на поземления имот: с. Браница, местност "САРЪ МИШЕ", с площ от 3599 (три хиляди петстотин деветдесет и девет) кв.м., с трайно предназначение на територията: Земеделска, начин на трайно ползване: Нива, категория на земята: 6 (шеста) категория, стар идентификатор: няма, номер по предходен план: **275009**, съседи 06080.275.914, 06080.275.10, 06080.275.20, 06080.275.19, 06080.275.18, 06080.275.8 и по документ за собственост - нотариален акт за покупко-продажба на недвижими имоти с № 170, том II, дело 325 от 16.05.2014г. на нотариус Мария Динева – нотариус с район на действие района на РС-гр. Харманли, вписан под №419 в Регистъра на Нотариалната камара, вписан в Служба по вписванията към РС – Харманли, с дв. вх. рег. № 1447 от 16.05.2014г. представляващ: НИВА с площ 3,600 дка /три декара и шестстотин кв.м./ в землището на с. Браница, общ. Харманли, ЕКАТТЕ 06080, категория ШЕСТА, в местността „САРЪМИШЕ", съставляваща имот №275009 /двеста седемдесет и пет хиляди и девет/, при граници: имот №000914, Полски път на Община Харманли; имот №275008, Нива на „Траминер" ООД; имот №275018, Нива на „Траминер" ООД; имот №275019, Нива на „АГРО АЛФА" ООД; имот №275020, Нива насл. на Петър Иванов Желев; имот №275010, Нива на „ОКОШ КОНСУЛТ" ЕООД;

391. **Поземлен имот с ндентификатор 06080.275.10** (нула шест хиляди и осемдесет, точка, двеста седемдесет и пет, точка, десет), по кадастралната карта и кадастралните регистри на **с. Браница**, общ. Харманли, обл. Хасково, одобрена със Заповед № РД-18-334/06.02.2018г. на ИЗПЪЛНИТЕЛНИЯ ДИРЕКТОР НА АГКК, адрес на поземления имот: с. Браница, местност "САРЪ МИШЕ", с площ от 3594 (три хиляди петстотин деветдесет и четири) кв.м., с трайно предназначение на територията: Земеделска, начин на трайно ползване: Нива, категория на земята: 6 (шеста) категория, стар идентификатор: няма, номер по предходен план: **275010**, съседи 06080.275.914, 06080.275.11, 06080.275.21, 06080.275.20, 06080.275.9 и по документ за собственост - нотариален акт за покупко-продажба на недвижими имоти с № 170, том II, дело 325 от 16.05.2014г. на нотариус Мария Динева – нотариус с район на действие района на РС-гр. Харманли, вписан под №419 в Регистъра на Нотариалната камара, вписан в Служба по вписванията към РС – Харманли, с дв. вх. рег. № 1447 от 16.05.2014г. представляващ: НИВА с площ 3,594 дка /три декара и и петстотин деветдесет и четири кв.м./ в землището на с. Браница, общ. Харманли, ЕКАТТЕ 06080, категория ШЕСТА, в местността „САРЪ МИШЕ", съставляваща имот №275010 /двеста седемдесет и пет хиляди и десет/, при граници: имот №000914, Полски път на Община Харманли; имот №275009, Нива на „ОКОШ КОНСУЛТ" ЕООД; имот №275020, Нива на насл.

на Петър Иванов Желев; имот №275021, Нива насл. на Бойчо Сотиров Василев; имот №275011, Нива на „ТРАМИНЕР“ ООД‘.

392.**Поземлен имот с идентификатор 06080.275.14** (нула шест хиляди и осемдесет, точка, двеста седемдесет и пет, точка, четиринадесет), по кадастралната карта и кадастралните регистри на **с. Браница**, общ. Харманли, обл. Хасково, одобрена със Заповед № РД-18-334/06.02.2018г. на ИЗПЪЛНИТЕЛНИЯ ДИРЕКТОР НА АГКК, адрес на поземления имот: с. Браница, местност “САРЪ МИШЕ“, с площ от 1197 (хиляда сто деветдесет и седем) кв.м., с трайно предназначение на територията: Земеделска, начин на трайно ползване: Нива, категория на земята: 6 (шеста) категория, стар идентификатор: няма, номер по предходен план: **275014**, съседи 06080.275.27, 06080.275.29, 06080.275.25, 06080.275.13, 06080.275.914 и по документ за собственост - нотариален акт за покупко-продажба на недвижими имоти с № 170, том II, дело 325 от 16.05.2014г. на нотариус Мария Динева – нотариус с район на действие района на РС-гр. Харманли, вписан под №419 в Регистъра на Нотариалната камара, вписан в Служба по вписванията към РС – Харманли, с дв. вх. рег. № 1447 от 16.05.2014г. представляващ: НИВА с площ 1,197 дка /един декар и сто деветдесет и седем кв.м./ в землището на с. Браница, общ. Харманли, ЕКАТТЕ 06080, категория ШЕСТА, в местността „САРЪ МИШЕ“, съставляваща имот №275014 /двеста седемдесет и пет хиляди и четиринадесет/, при граници: имот №000914, Полски път на Община Харманли; имот №275013, Нива на Христо Кръстев Славов; имот №275025, Нива на „ОКОШ КОНСУЛТ“ ЕООД; имот №275029, Нива на „ОКОШ КОНСУЛТ“ ЕООД; имот №275027, Нива на „ОКОШ КОНСУЛТ“ ЕООД;

393.**Поземлен имот с идентификатор 06080.275.25** (нула шест хиляди и осемдесет, точка, двеста седемдесет и пет, точка, двадесет и пет), по кадастралната карта и кадастралните регистри на **с. Браница**, общ. Харманли, обл. Хасково, одобрена със Заповед № РД-18-334/06.02.2018г. на ИЗПЪЛНИТЕЛНИЯ ДИРЕКТОР НА АГКК, адрес на поземления имот: с. Браница, местност “САРЪ МИШЕ“, с площ от 11705 (единадесет хиляди седемстотин и пет) кв.м., с трайно предназначение на територията: Земеделска, начин на трайно ползване: Нива, категория на земята: 6 (шеста) категория, стар идентификатор: няма, номер по предходен план: **275025**, съседи 06080.275.14, 06080.275.29, 06080.275.30, 06080.275.874, 06080.275.24, 06080.275.13 и по документ за собственост - нотариален акт за покупко-продажба на недвижими имоти с № 170, том II, дело 325 от 16.05.2014г. на нотариус Мария Динева – нотариус с район на действие района на РС-гр. Харманли, вписан под №419 в Регистъра на Нотариалната камара, вписан в Служба по вписванията към РС – Харманли, с дв. вх. рег. № 1447 от 16.05.2014г. представляващ: НИВА с площ 11,705 дка /единадесет декара и седемстотин и пет кв.м./ в землището на с. Браница, общ. Харманли, ЕКАТТЕ 06080, категория ШЕСТА, в местността „САРЪ МИШЕ“, съставляваща имот №275025 /двеста седемдесет и пет хиляди и двадесет и пет/, при граници: имот №275029, Нива на „ОКОШ КОНСУЛТ“ ЕООД; имот №275014, Нива на „ОКОШ КОНСУЛТ“ ЕООД; имот №275013, Нива на Христо Кръстев Славов; имот №275024, Нива на „Траминер“ ООД; имот №000874, Полски път на Община Харманли; имот №275030, Нива на Владимир Василев Колев;

394.**Поземлен имот с идентификатор 06080.275.27** (нула шест хиляди и осемдесет, точка, двеста седемдесет и пет, точка, двадесет и седем), по кадастралната карта и кадастралните регистри на **с. Браница**, общ. Харманли, обл. Хасково, одобрена със Заповед № РД-18-334/06.02.2018г. на ИЗПЪЛНИТЕЛНИЯ ДИРЕКТОР НА АГКК, адрес на поземления имот: с. Браница, местност “САРЪ МИШЕ“, с площ от 1501 (хиляда петстотин и един) кв.м., с трайно предназначение на територията: Земеделска, начин на трайно ползване: Нива, категория на земята: 6 (шеста) категория, стар идентификатор: няма, номер по предходен план: **275027**, съседи 06080.275.28, 06080.275.29, 06080.275.14, 06080.275.914 и по документ за собственост - нотариален акт за покупко-продажба на недвижими имоти с № 170, том II, дело 325 от 16.05.2014г. на нотариус Мария Динева – нотариус с район на действие района на РС-гр. Харманли, вписан под №419 в Регистъра на Нотариалната камара, вписан в Служба по вписванията към РС – Харманли, с дв. вх. рег. № 1447 от 16.05.2014г. представляващ: НИВА с площ 1,501 дка /един декар петстотин и един кв.м./ в землището на с. Браница, общ. Харманли, ЕКАТТЕ 06080, категория ШЕСТА, в местността „САРЪ МИШЕ“, съставляваща имот №275027 /двеста седемдесет и пет хиляди и двадесет и седем/, при граници: имот

№000914, Полски път на Община Харманли; имот №275014, Нива на „ОКОШ КОНСУЛТ“ ЕООД; имот №275029, Нива на „ОКОШ КОНСУЛТ“ ЕООД; имот №275028, Нива на „ОКОШ КОНСУЛТ“ ЕООД;

395. **Поземлен имот с идентификатор 06080.275.28** (нула шест хиляди и осемдесет, точка, двеста седемдесет и пет, точка, двадесет и осем), по кадастралната карта и кадастралните регистри на **с. Браница**, общ. Харманли, обл. Хасково, одобрена със Заповед № РД-18-334/06.02.2018г. на ИЗПЪЛНИТЕЛНИЯ ДИРЕКТОР НА АГКК, адрес на поземления имот: с. Браница, местност “САРЪ МИШЕ“, с площ от 4093 (четири хиляди и деветдесет и три) кв.м., с трайно предназначение на територията: Земеделска, начин на трайно ползване: Нива, категория на земята: 6 (шеста) категория, стар идентификатор: няма, номер по предходен план: **275028**, съседи 06080.275.31, 06080.275.29, 06080.275.27, 06080.275.914 и по документ за собственост - нотариален акт за покупко-продажба на недвижими имоти с № 170, том II, дело 325 от 16.05.2014г. на нотариус Мария Динева – нотариус с район на действие района на РС-гр. Харманли, вписан под №419 в Регистъра на Нотариалната камара, вписан в Служба по вписванията към РС – Харманли, с дв. вх. рег. № 1447 от 16.05.2014г. представляващ: НИВА с площ 4,093 дка /четири декара и деветдесет и три кв.м./ в землището на с. Браница, общ. Харманли, ЕКАТТЕ 06080, категория ШЕСТА, в местността „САРЪ МИШЕ“, съставляваща имот №275028 /двеста седемдесет и пет хиляди и двадесет и осем/, при граници: имот №275027, Нива на „ОКОШ КОНСУЛТ“ ЕООД; имот №275029, Нива на „ОКОШ КОНСУЛТ“ ЕООД; имот №275031, Полски път на Община Харманли; имот №000914, Полски път на Община Харманли;

396. **Поземлен имот с идентификатор 06080.275.29** (нула шест хиляди и осемдесет, точка, двеста седемдесет и пет, точка, двадесет и девет), по кадастралната карта и кадастралните регистри на **с. Браница**, общ. Харманли, обл. Хасково, одобрена със Заповед № РД-18-334/06.02.2018г. на ИЗПЪЛНИТЕЛНИЯ ДИРЕКТОР НА АГКК, адрес на поземления имот: с. Браница, местност “САРЪ МИШЕ“, с площ от 9996 (девет хиляди деветстотин деветдесет и шест) кв.м., с трайно предназначение на територията: Земеделска, начин на трайно ползване: Нива, категория на земята: 5 (пета) категория, стар идентификатор: няма, номер по предходен план: **275029**, съседи 06080.275.28, 06080.275.31, 06080.275.30, 06080.275.25, 06080.275.14, 06080.275.27 и по документ за собственост - нотариален акт за покупко-продажба на недвижими имоти с № 170, том II, дело 325 от 16.05.2014г. на нотариус Мария Динева – нотариус с район на действие района на РС-гр. Харманли, вписан под №419 в Регистъра на Нотариалната камара, вписан в Служба по вписванията към РС – Харманли, с дв. вх. рег. № 1447 от 16.05.2014г. представляващ: НИВА с площ 9,996 дка /девет декара и деветстотин деветдесет и шест кв.м./ в землището на с. Браница, общ. Харманли, ЕКАТТЕ 06080, категория ШЕСТА, в местността „САРЪ МИШЕ“, съставляваща имот №275029 /двеста седемдесет и пет хиляди и двадесет и девет/, при граници: имот №275030, Нива на Владимир Василев Колев; имот №275031, Полски път на Община Харманли; имот №275028, №275027, №275014 и №275025 – всички ниви на „ОКОШ КОНСУЛТ“ ООД;

397. **Поземлен имот с идентификатор 06080.275.7** (нула шест хиляди и осемдесет, точка, двеста седемдесет и пет, точка, седем), по кадастралната карта и кадастралните регистри на **с. Браница**, общ. Харманли, одобрена със Заповед № РД-18-334/06.02.2018г. на ИЗПЪЛНИТЕЛНИЯ ДИРЕКТОР НА АГКК, адрес на поземления имот: с. Браница, местност “САРЪ МИШЕ“, с площ от 3996 (три хиляди деветстотин деветдесет и шест) кв.м., с трайно предназначение на територията: Земеделска, начин на трайно ползване: Нива, категория на земята: 6 (шеста) категория, стар идентификатор: няма, номер по предходен план: 275007, съседи 06080.275.914, 06080.275.8, 06080.275.17, 06080.275.16, 06080.275.15, 06080.275.6 и по документ за собственост - нотариален акт за замяна на недвижим имот срещу движима вещ с № 169, том II, дело 324 от 16.05.2014г. на нотариус Мария Динева – нотариус с район на действие района на РС-гр. Харманли, вписан под №419 в Регистъра на Нотариалната камара, вписан в Служба по вписванията към РС – Харманли, с дв. вх. рег. № 1446 от 16.05.2014г. представляващ: НИВА с площ 3,996 дка /три декара и деветстотин деветдесет и шест кв.м./ в землището на с. Браница, общ. Харманли, ЕКАТТЕ 06080, категория ШЕСТА, в местността „САРЪ МИШЕ“, съставляваща имот №275007 /двеста седемдесет и пет хиляди и седем/, при границн: имот №000914, Полски път на Община Харманли; имот №275006, лозе на „Агро

Алфа“ ООД; имот №275015- нива на земи по чл. 19 от ЗСПЗЗ; имот №275017, лозе на „Агро Алфа“ ООД; имот №275008 – нива на „Траминер“ ООД;

398.**Поземлен имот с идентификатор 04128.39.17** (нула четири хиляди сто двадесет и осем, точка, тридесет и девет, точка, седемнадесет), по кадастралната карта и кадастралните регистри на **с. Бисер**, общ. Харманли, обл. Хасково, одобрена със Заповед № РД-18-536/22.02.2018г. на ИЗПЪЛНИТЕЛНИЯ ДИРЕКТОР НА АГКК, последно изменение на кадастралната карта и кадастралните регистри, засягащо поземления имот е от 27.04.2020 г., адрес на поземления имот: с. Бисер, местност “ОВАКЪР“, с площ от 3000 (три хиляди) кв.м., с трайно предназначение на територията: Земеделска, начин на трайно ползване: Друг вид нива, категория на земята: 4 (четвърта) категория, стар идентификатор: няма, номер по предходен план: **039017**, съседи 04128.39.300, 04128.39.16, 04128.39.53, 04128.39.18 и по документ за собственост - нотариален акт за покупко-продажба на недвижими имоти с № 135, том III, дело 448 от 05.06.2015г. на нотариус Мария Динева – нотариус с район на действие района на РС-гр. Харманли, вписан под №419 в Регистъра на Нотариалната камара, вписан в Служба по вписванията към РС – Харманли, с дв. вх. рег. № 1728 от 05.06.2015г. представляващ: Посевна площ с площ 3,001 дка /три декара и един кв.м./ в землището на с. Бисер, общ. Харманли, ЕКАТТЕ 04128, категория ЧЕТВЪРТА, в местността „ОВАКЪР“, съставляваща имот №039017 /тридесет и девет хиляди и седемнадесет/, при граници: имот №039018, Посевна площ насл. на Ангел Делчев Николов, имот №002053, Полски път на Община Харманли; имот №039016, Посевна площ на „РОМФАРМ КОМПАНИ“ ООД; имот №000200, Напоител. Канал на МЗГ-ХМС;

399.**Поземлен имот с идентификатор 04128.60.2** (нула четири хиляди сто двадесет и осем, точка, шестдесет, точка, две), по кадастралната карта и кадастралните регистри на **с. Бисер**, общ. Харманли, обл. Хасково, одобрена със Заповед № РД-18-536/22.02.2018г. на ИЗПЪЛНИТЕЛНИЯ ДИРЕКТОР НА АГКК, последно изменение на кадастралната карта и кадастралните регистри, засягащо поземления имот е от 27.04.2020 г., адрес на поземления имот: с. Бисер, местност “ЧЕТМА ДЕРЕ“, с площ от 3229 (три хиляди двеста двадесет и девет) кв.м., с трайно предназначение на територията: Земеделска, начин на трайно ползване: Друг вид нива, категория на земята: 5 (пета) категория, стар идентификатор: няма, номер по предходен план: **060002**, съседи 04128.60.459, 04128.60.3, 04128.60.21, 04128.60.1 и по документ за собственост - нотариален акт за покупко-продажба на недвижими имоти с № 135, том III, дело 448 от 05.06.2015г. на нотариус Мария Динева – нотариус с район на действие района на РС-гр. Харманли, вписан под №419 в Регистъра на Нотариалната камара, вписан в Служба по вписванията към РС – Харманли, с дв. вх. рег. № 1728 от 05.06.2015г. представляващ: Посевна площ с площ 3,230 дка /три декара и двеста и тридесет кв.м./ в землището на с. Бисер, общ. Харманли, ЕКАТТЕ 04128, категория ПЕТА, в местността „ЧАТМА ДЕРЕ“, съставляваща имот №060002 /шестдесет хиляди и две/, при граници: имот №000459, Напоител. Канал на МЗГ-ХМС, имот №060001, Посевна площ на Георги Тонев Янев; имот №060021, Посевна площ на „ТОЛАЛТ“ ООД; имот №060003, Посевна площ на РОФАРМ КОМПАНИ“ ООД;

400. **Поземлен имот с идентификатор 04128.165.6** (нула четири хиляди сто двадесет и осем, точка, сто шестдесет и пет, точка, шест), по кадастралната карта и кадастралните регистри на **с. Бисер**, общ. Харманли, обл. Хасково, одобрена със Заповед № РД-18-536/22.02.2018г. на ИЗПЪЛНИТЕЛНИЯ ДИРЕКТОР НА АГКК, последно изменение на кадастралната карта и кадастралните регистри, засягащо поземления имот е от 27.04.2020 г., адрес на поземления имот: с. Бисер, местност “КЮШЕТО“, с площ от 1150 (хиляда сто и петдесет) кв.м., с трайно предназначение на територията: Земеделска, начин на трайно ползване: Овощна градина, категория на земята: 4 (четвърта) категория, стар идентификатор: няма, номер по предходен план: **165006**, съседи 04128.165.7, 04128.167.514, 04128.165.5, 04128.24.514 и по документ за собственост - нотариален акт за покупко-продажба на недвижими имоти с № 135, том III, дело 448 от 05.06.2015г. на нотариус Мария Динева – нотариус с район на действие района на РС-гр. Харманли, вписан под №419 в Регистъра на Нотариалната камара, вписан в Служба по вписванията към РС – Харманли, с дв. вх. рег. № 1728 от 05.06.2015г. представляващ: ОВОЩНА ГРАДИНА с площ 1,150 дка /един декар и сто и петдесет кв.м./ в землището на с. Бисер, общ. Харманли, ЕКАТТЕ 04128, категория

ЧЕТВЪРТА, в местността „КЮШЕТО“, съставляваща имот №165006 /сто шестдесет и пет хиляди и шест/, при граници: имот №165005, Овощна градина на Славейка Господинова Владова, имот №000514, Полски път на Община Харманли; имот №165007, Овощна градина на Васко Петров Желязков; имот №000514, Полски път на Община Харманли;

401. **Поземлен нмот с идентнфнкатор 04128.37.4** (нула четири хиляди сто двадесет и осем, точка, тридесет и седем, точка, четири), по кадастралната карта и кадастралните регистри на **с. Бисер**, общ. Харманли, обл. Хасково, одобрена със Заповед 300-5-62/01.09.2004г. на ИЗПЪЛНИТЕЛНИЯ ДИРЕКТОР НА АК, последно изменение на кадастралната карта и кадастралните регистри, засягащо поземления имот е от 27.04.2020 г., адрес на поземления имот: с. Бисер, местност “ОВАКЪР“, с площ от 11299 (единадесет хиляди двеста деветдесет и девет) кв.м., с трайно предназначение на територията: Земеделска, начин на трайно ползване: Друг вид нива, категория на земята: 4 (четвърта) категория, стар идентификатор: няма, номер по предходен план: **няма**, съседи 04128.37.1058, 04128.37.5, 04128.35.682, 04128.37.206 и по документ за собственост - нотариален акт за покупко-продажба на недвижими имоти с № 129, том VI, дело 909 от 06.11.2014г. на нотариус Мария Динева – нотариус с район на действие района на РС-гр. Харманли, вписан под №419 в Регистъра на Нотариалната камара, вписан в Служба по вписванията към РС – Харманли, с дв. вх. рег. № 3984 от 06.11.2014г. представляващ: ПОСЕВНА ПЛОЩ с площ 11,300 дка /единадесет декара и триста кв.м./ в землището на с. Бисер, общ. Харманли, ЕКАТТЕ 04128, категория ЧЕТВЪРТА, в местността „ОВАКЪР“, съставляваща имот **№037004** /тридесет и седем хиляди и четири/, при граници: имот №037003, Посевна площ на Делю Александров Делчев; имот №000682, ЖП транспорт на „МИН. ТРАНС.-НКЖИ“, имот №037005, Посевна площ насл. на Ангел Тодев Стоянов; имот №002058, Полски път на Община Харманли;

402. **Поземлен имот с идентификатор 04128.47.16** (нула четири хиляди сто двадесет и осем, точка, четиридесет и седем, точка, шестнадесет), по кадастралната карта и кадастралните регистри на **с. Бисер**, общ. Харманли, обл. Хасково, одобрена със Заповед № РД-18-536/22.02.2018г. на ИЗПЪЛНИТЕЛНИЯ ДИРЕКТОР НА АГКК, последно изменение на кадастралната карта и кадастралните регистри, засягащо поземления имот е от 27.04.2020 г., адрес на поземления имот: с. Бисер, местност “МУСА ДЕРЕ“, с площ от 5301 (пет хиляди триста и един) кв.м., с трайно предназначение на територията: Земеделска, начин на трайно ползване: Друг вид нива, категория на земята: 5 (пета) категория, стар идентификатор: няма, номер по предходен план: **047016**, съседи 04128.47.22, 04128.47.21, 04128.47.15, 04128.47.14, 04128.47.13, 04128.47.74, 04128.47.17, 04128.47.231 и по документ за собственост - нотариален акт за покупко-продажба на недвижими имоти с № 129, том VI, дело 909 от 06.11.2014г. на нотариус Мария Динева – нотариус с район на действие района на РС-гр. Харманли, вписан под №419 в Регистъра на Нотариалната камара, вписан в Служба по вписванията към РС – Харманли, с дв. вх. рег. № 3984 от 06.11.2014г. представляващ: ПОСЕВНА ПЛОЩ с площ 5,300 дка /пет декара и триста кв.м./ в землището на с. Бисер, общ. Харманли, ЕКАТТЕ 04128, категория ПЕТА, в местността „МУСА ДЕРЕ“, съставляваща имот №047016 /четиридесет и седем хиляди и шестнадесет/, при граници: имот №047021, Посевна площ насл. на Костадин Тенев Голев; имот №047022, Посевна площ насл. на Павел Георгиев Сертев; имот №000231, Пасище мера на Земи по чл. 19 от ЗСПЗЗ; имот №002074, Полски път на Община Харманли; имот №047017, Посевна площ на Лилиян Паунов Паунов; имот №047013, Посевна площ насл. на Слави Димитрова Мавродиева; имот №047014, Посевна площ на „ТОЛАЛТ“ ООД; имот №047015, Посевна площ на Колъо Добрев Колев;

403.**Поземлен имот с идентификатор 04128.55.10** (нула четири хиляди сто двадесет и осем, точка, петдесет и пет, точка, десет), по кадастралната карта и кадастралните регистри на **с. Бисер**, общ. Харманли, обл. Хасково, одобрена със Заповед № РД-18-536/22.02.2018г. на ИЗПЪЛНИТЕЛНИЯ ДИРЕКТОР НА АГКК,с последно изменение на КККР засягащо поземления имот от 27.04.20202 г.с адрес на поземления имот: с. Бисер, местност “ЧЕТМА ДЕРЕ“, с площ от 13700 (тринадесет хиляди и седемстотин) кв.м., с трайно предназначение на територията: Земеделска, начин на трайно ползване: Друг вид нива, категория на земята: 5 (пета) категория, стар идентификатор: няма, номер по предходен план: **055010**, съседи 04128.55.80, 04128.55.11, 04128.55.14, 04128.55.105, 04128.206.1 и по документ за собственост - нотариален акт за покупко-продажба на недвижими имоти с № 129, том VI, дело 909 от

06.11.2014г. на нотариус Мария Динева – нотариус с район на действие района на РС-гр. Харманли, вписан под №419 в Регистъра на Нотариалната камара, вписан в Служба по вписванията към РС – Харманли, с дв. вх. рег. № 3984 от 06.11.2014г. представляващ: ПОСЕВНА ПЛОЩ с площ 13,699 дка /тринадесет декара и шестстотин деветдесет и девет кв.м./ в землището на с. Бисер, общ. Харманли, ЕКАТТЕ 04128, категория ПЕТА, в местността „ЧЕТМА ДЕРЕ“, съставляваща имот №055010 /петдесет и пет хиляди и десет/, при граници: имот №002080, Полски път на Община Харманли; имот №206001, Широколистна гора на Община Харманли /ОБХ/; имот №000105, Пасище мера на Земи по чл. 19 от ЗСПЗЗ; имот №055014, Посевна площ насл. на Васил Павлов Николов; имот №055011, Посевна площ нас. На Мирчо Василев Добрев;

404. **Поземлен имот с идентификатор 04128.22.32** (нула четири хиляди сто двадесет и осем, точка, двадесет и две, точка, тридесет и две), по кадастралната карта и кадастралните регистри на **с. Бисер**, общ. Харманли, обл. Хасково, одобрена със Заповед № РД-18-536/22.02.2018г. на ИЗПЪЛНИТЕЛНИЯ ДИРЕКТОР НА АГКК, последно изменение на кадастралната карта и кадастралните регистри, засягащо поземления имот е от 27.04.2020 г., адрес на поземления имот: с. Бисер, местност “МАЛКИЯТ ЮРОТЛУК“, с площ от 2124 (две хиляди сто двадесет и четири) кв.м., с трайно предназначение на територията: Земеделска, начин на трайно ползване: Друг вид нива, категория на земята: 5 (пета) категория, стар идентификатор: няма, номер по предходен план: **022032**, съседи 04128.22.26, 04128.22.394, 04128.22.387, 04128.22.13 и по документ за собственост - нотариален акт за покупко-продажба на недвижими имоти с № 80, том V, дело 750 от 10.09.2015г. на нотариус Мария Динева – нотариус с район на действие района на РС-гр. Харманли, вписан под №419 в Регистъра на Нотариалната камара, вписан в Служба по вписванията към РС – Харманли, с дв. вх. рег. № 3112 от 10.09.2015г. представляващ: ПОСЕВНА ПЛОЩ с площ 2,124 дка /два декара и сто двадесет и четири кв.м./ в землището на с. Бисер, общ. Харманли, ЕКАТТЕ 04128, категория ПЕТА, в местността „МАЛКИЯТ ЮРОТЛУК“, съставляваща имот №022032 /двадесет и две хиляди и тридесет и две/, при граници: имот №000387, Полски път на Община Харманли; имот №022013, Посевна площ на Стойко Димитров Пенев; имот №000394, Дере на Община Харманли; имот №022026, Посевна площ на Златка Иванова Колева;

405. **Поземлен имот с идентификатор 04128.29.24** (нула четири хиляди сто двадесет и осем, точка, двадесет и девет, точка, двадесет и четири), по кадастралната карта и кадастралните регистри на **с. Бисер**, общ. Харманли, обл. Хасково, одобрена със Заповед № РД-18-536/22.02.2018г. на ИЗПЪЛНИТЕЛНИЯ ДИРЕКТОР НА АГКК, последно изменение на кадастралната карта и кадастралните регистри, засягащо поземления имот е от 27.04.2020 г., адрес на поземления имот: с. Бисер, местност “РАННИТЕ БОСТАНЛЪЦИ“, с площ от 2000 (две хиляди) кв.м., с трайно предназначение на територията: Земеделска, начин на трайно ползване: Друг вид нива, категория на земята: 5 (пета) категория, стар идентификатор: няма, номер по предходен план: **029024**, съседи 04128.29.661, 04128.29.23, 04128.29.70, 04128.29.25 и по документ за собственост - нотариален акт за покупко-продажба на недвижими имоти с № 80, том V, дело 750 от 10.09.2015г. на нотариус Мария Динева – нотариус с район на действие района на РС-гр. Харманли, вписан под №419 в Регистъра на Нотариалната камара, вписан в Служба по вписванията към РС – Харманли, с дв. вх. рег. № 3112 от 10.09.2015г. представляващ: ПОСЕВНА ПЛОЩ с площ 2,000 дка /два декара и нула кв.м./ в землището на с. Бисер, общ. Харманли, ЕКАТТЕ 04128, категория ПЕТА, в местността „РАННИТЕ БОСТАНЛЪЦИ“, съставляваща имот №029024 /двадесет и девет хиляди и двадесет и четири/, при граници: имот №029023, Посевна площ на Кирил Тенев Павлов; имот №000661, Дървопроизв. Пл. На МЗ-ДЛ; имот №029025, Посевна площ на Грозю Вълков Грозев, имот №000070, Полски път на Община Харманли;

406.**Поземлен имот с идентификатор 04128.39.26** (нула четири хиляди сто двадесет и осем, точка, тридесет и девет, точка, двадесет и шест), по кадастралната карта и кадастралните регистри на **с. Бисер**, общ. Харманли, обл. Хасково, одобрена със Заповед № РД-18-536/22.02.2018г. на ИЗПЪЛНИТЕЛНИЯ ДИРЕКТОР НА АГКК, последно изменение на кадастралната карта и кадастралните регистри, засягащо поземления имот е от 27.04.2020 г., адрес на поземления имот: с. Бисер, местност “ОВАКЪР“, с площ от 6501 (шест хиляди петстотин и един) кв.м., с трайно предназначение на територията: Земеделска, начин на

трайно ползване: Друг вид нива, категория на земята: 4 (четвърта) категория, стар идентификатор: няма, номер по предходен план: **039026**, съседи 04128.39.27, 04128.39.300, 04128.39.49, 04128.39.53 и по документ за собственост - нотариален акт за покупко-продажба на недвижими имоти с № 80, том V, дело 750 от 10.09.2015г. на нотариус Мария Динева – нотариус с район на действие района на РС-гр. Харманли, вписан под №419 в Регистъра на Нотариалната камара, вписан в Служба по вписванията към РС – Харманли, с дв. вх. рег. № 3112 от 10.09.2015г. представляващ: ПОСЕВНА ПЛОЩ с площ 6,501 дка /шест декара и петстотин и един кв.м./ в землището на с. Бисер, общ. Харманли, ЕКАТТЕ 04128, категория ЧЕТВЪРТА, в местността „ОВАКЪР“, съставляваща имот №039026 /тридесет и девет хиляди и двадесет и шест/, при граници: имот №039027, Посевна площ на Димитър Георгиев Димитров и др.; имот №002053, Полски път на Община Харманли; имот №039049, Посевна площ на Димитър Стоев Стоев, имот №000200, Напоител. Канал на МЗ-ХМС;

407. **Поземлен имот с идентификатор 04128.40.31** (нула четири хиляди сто двадесет и осем, точка, четиридесет, точка, тридесет и едно), по кадастралната карта и кадастралните регистри на **с. Бисер**, общ. Харманли, обк. Хасково, одобрена със Заповед № РД-18-536/22.02.2018г. на ИЗПЪЛНИТЕЛНИЯ ДИРЕКТОР НА АГКК, последно изменение на кадастралната карта и кадастралните регистри, засягащо поземления имот е от 27.04.2020 г., адрес на поземления имот: с. Бисер, местност "АХЧИ БУНАР“, с площ от 4000 (четири хиляди) кв.м., с трайно предназначение на територията: Земеделска, начин на трайно ползване: Друг вид нива, категория на земята: 4 (четвърта) категория, стар идентификатор: няма, номер по предходен план: **040031**, съседи 04128.40.44, 04128.40.43, 04128.40.32, 04128.40.59, 04128.40.108 и по документ за собственост - нотариален акт за покупко-продажба на недвижими имоти с № 80, том V, дело 750 от 10.09.2015г. на нотариус Мария Динева – нотариус с район на действие района на РС-гр. Харманли, вписан под №419 в Регистъра на Нотариалната камара, вписан в Служба по вписванията към РС – Харманли, с дв. вх. рег. № 3112 от 10.09.2015г. представляващ: ПОСЕВНА ПЛОЩ с площ 4,000 дка /четири декара и нула кв.м./ в землището на с. Бисер, общ. Харманли, ЕКАТТЕ 04128, категория ЧЕТВЪРТА, в местността „АХЧИ БУНАР“, съставляваща имот №040031 /четиридесет хиляди и тридесет и едно/, при граници: имот №040059, Посевна площ на Кирил Димов Кирилов; имот имот №002108, Полски път на Община Харманли; имот №040043, Посевна площ на насл. Димо Стефанов Христозов; имот №040044, Посевна площ насл. на Тоню Павлов Стоев;

408. **Поземлен имот с идентификатор 04128.43.77** (нула четири хиляди сто двадесет и осем, точка, четиридесет и три, точка, седемдесет и седем), по кадастралната карта и кадастралните регистри на **с. Бисер**, общ. Харманли, обл. Хасково, одобрена със Заповед № РД-18-536/22.02.2018г. на ИЗПЪЛНИТЕЛНИЯ ДИРЕКТОР НА АГКК, последно изменение на кадастралната карта и кадастралните регистри, засягащо поземления имот е от 27.04.2020 г., адрес на поземления имот: с. Бисер, местност "ДОЛЕН ДЖИВИЗЛИК“, с площ от 3000 (три хиляди) кв.м., с трайно предназначение на територията: Земеделска, начин на трайно ползване: Друг вид нива, категория на земята: 7 (седма) категория, стар идентификатор: няма, номер по предходен план: **043077**, съседи 04128.43.76, 04128.43.244, 04128.43.58, 04128.43.57, 04128.43.78 и по документ за собственост - нотариален акт за покупко-продажба на недвижими имоти с № 80, том V, дело 750 от 10.09.2015г. на нотариус Мария Динева – нотариус с район на действие района на РС-гр. Харманли, вписан под №419 в Регистъра на Нотариалната камара, вписан в Служба по вписванията към РС – Харманли, с дв. вх. рег. № 3112 от 10.09.2015г. представляващ: ПОСЕВНА ПЛОЩ с площ 3,000 дка /три декара и нула кв.м./ в землището на с. Бисер, общ. Харманли, ЕКАТТЕ 04128, категория СЕДМА, в местността „ДОЛЕН ДЖИВИЗЛИК“, съставляваща имот №043077 /четиридесет и три хиляди и седемдесет и седем/, при граници: имот №043078, Посевна площ на Георги Христов Манолов; имот №043057, Посевна площ на насл. на Илчо Мавродиев Атанасов; имот №043058, Посевна площ насл. на Илия Лозев Добрев; имот №043076, Посевна площ на Тодор Ангелов Стоянов; имот №000244, Полски път на Община Харманли;

409. **Поземлен имот с идентификатор 04128.45.24** (нула четири хиляди сто двадесет и осем, точка, четиридесет и пет, точка, двадесет и четири), по кадастралната карта и кадастралните регистри на **с. Бисер**, общ. Харманли, обл. Хасково, одобрена със Заповед № РД-18-536/22.02.2018г. на ИЗПЪЛНИТЕЛНИЯ ДИРЕКТОР НА АГКК, последно изменение на

кадастралната карта и кадастралните регистри, засягащо поземления имот е от 27.04.2020 г., адрес на поземления имот: с. Бисер, местност "ДЕРМЕН ЮНЮ", с площ от 9001 (девет хиляди и един) кв.м., с трайно предназначение на територията: Земеделска, начин на трайно ползване: Друг вид нива, категория на земята: 5 (пета) категория, стар идентификатор: няма, номер по предходен план: **045024**, съседи 04128.45.37, 04128.45.43, 04128.45.484, 04128.45.79, 04128.45.23 и по документ за собственост - нотариален акт за покупко-продажба на недвижими имоти с № 80, том V, дело 750 от 10.09.2015г. на нотариус Мария Динева – нотариус с район на действие района на РС-гр. Харманли, вписан под №419 в Регистъра на Нотариалната камара, вписан в Служба по вписванията към РС – Харманли, с дв. вх. рег. № 3112 от 10.09.2015г. представляващ: ПОСЕВНА ПЛОЩ с площ 9,001 дка /девет декара и един кв.м./ в землището на с. Бисер, общ. Харманли, ЕКАТТЕ 04128, категория ПЕТА, в местността „ДЕРМЕН ЮНЮ", съставляваща имот №045024 /четиридесет и пет хиляди и двадесет и четири/, при граници: имот №045023, Посевна площ насл. на Павел Делев Николов; имот №002079, Полски път на Община Харманли; имот №045043, Посевна площ насл. на Трендафил Вангелов Трендафилов; имот №000484, др. Селскост. т. На ЗЕМИ по чл. 19 от ЗСПЗЗ; имот №045037, Посевна площ насл. на Михаил Ламбов Георгиев;

410. **Поземлен имот с идентификатор 04128.56.1** (нула четири хиляди сто двадесет и осем, точка, петдесет и шест, точка, едно), по кадастралната карта и кадастралните регистри на **с. Бисер**, общ. Харманли, обл. Хасково, одобрена със Заповед № РД-18-536/22.02.2018г. на ИЗПЪЛНИТЕЛНИЯ ДИРЕКТОР НА АГКК, последно изменение на кадастралната карта и кадастралните регистри, засягащо поземления имот е от 27.04.2020 г., адрес на поземления имот: с. Бисер, местност "ЧЕТМА ДЕРЕ", с площ от 3820 (три хиляди осемстотин и двадесет) кв.м., с трайно предназначение на територията: Земеделска, начин на трайно ползване: Друг вид нива, категория на земята: 5 (пета) категория, стар идентификатор: няма, номер по предходен план: **056001**, съседи 04128.55.444, 04128.56.444, 04128.56.2, 04128.55.446 и по документ за собственост - нотариален акт за покупко-продажба на недвижими имоти с № 80, том V, дело 750 от 10.09.2015г. на нотариус Мария Динева – нотариус с район на действие района на РС-гр. Харманли, вписан под №419 в Регистъра на Нотариалната камара, вписан в Служба по вписванията към РС – Харманли, с дв. вх. рег. № 3112 от 10.09.2015г. представляващ: ПОСЕВНА ПЛОЩ с площ 3,821 дка /три декара и осемстотин двадесет и един кв.м./ в землището на с. Бисер, общ. Харманли, ЕКАТТЕ 04128, категория ПЕТА, в местността „ЧЕТМА ДЕРЕ", съставляваща имот №056001 /петдесет и шест хиляди и едно/, при граници: имот №000446, Напоител. Канал на МЗ-ХМС; имот №056002, Посевна площ на Димитър Василев Димитров; имот №000444; Полски път на Община Харманли;

411. **Поземлен имот с идентификатор 04128.31.90** (нула четири хиляди сто двадесет и осем, точка, тридесет и едно, точка, деветдесет), по кадастралната карта и кадастралните регистри на **с. Бисер**, общ. Харманли, обл. Хасково, одобрена със Заповед № РД-18-536/22.02.2018г. на ИЗПЪЛНИТЕЛНИЯ ДИРЕКТОР НА АГКК, последно изменение на кадастралната карта и кадастралните регистри, засягащо поземления имот е от 27.04.2020 г., адрес на поземления имот: с. Бисер, местност "ОВАКЪР", с площ от 6202 (шест хиляди и двеста и два) кв.м., с трайно предназначение на територията: Земеделска, начин на трайно ползване: Друг вид нива, категория на земята: 4 (четвърта) категория, стар идентификатор: няма, номер по предходен план: **031090**, съседи 04128.31.91, 04128.31.138, 04128.31.88, 04128.31.89 и по документ за собственост - нотариален акт за покупко-продажба на недвижими имоти с № 79, том V, дело 749 от 10.09.2015г. на нотариус Мария Динева – нотариус с район на действие района на РС-гр. Харманли, вписан под №419 в Регистъра на Нотариалната камара, вписан в Служба по вписванията към РС – Харманли, с дв. вх. рег. № 3111 от 10.09.2015г. представляващ: ПОСЕВНА ПЛОЩ с площ 6,202 дка /шест декара и двеста и два кв.м./ в землището на с. Бисер, общ. Харманли, ЕКАТТЕ 04128, категория ЧЕТВЪРТА, в местността „ОВАКЪР", съставляваща имот №031090 /тридесет и една хиляди и деветдесет/, при граници: имот №002038, Полски път на Община Харманли; имот №031089, Посевна площ на „ЕЛ СИ ГРУП" ООД; имот №031088, Посевна площ насл. на Илия Вълков Сотиров; имот №031091, Посевна площ на Росица Красимирова Колева;

412. **Поземлен имот с идентификатор 04128.32.20** (нула четири хиляди сто двадесет и осем, точка, тридесет и две, точка, двадесет), по кадастралната карта и кадастралните

регистри на **с. Бисер**, общ. Харманли, обл. Хасково, одобрена със Заповед № РД-18-536/22.02.2018г. на ИЗПЪЛНИТЕЛНИЯ ДИРЕКТОР НА АГКК, последно изменение на кадастралната карта и кадастралните регистри, засягащо поземления имот е от 27.04.2020 г., адрес на поземления имот: с. Бисер, местност "ОВАКЪР", с площ от 3611 (три хиляди шестстотин и единадесет) кв.м., с трайно предназначение на територията: Земеделска, начин на трайно ползване: Друг вид нива, категория на земята: 4 (четвърта) категория, стар идентификатор: няма, номер по предходен план: **032020**, съседи 04128.32.146, 04128.32.127, 04128.32.8, 04128.32.6, 04128.32.35 и по документ за собственост - нотариален акт за покупко-продажба на недвижими имоти с № 179, том IV, дело 657 от 13.08.2015г. на нотариус Мария Динева – нотариус с район на действие района на РС-гр. Харманли, вписан под №419 в Регистъра на Нотариалната камара, вписан в Служба по вписванията към РС – Харманли, с дв. вх. рег. № 2645 от 13.08.2015г. представляващ: ПОСЕВНА ПЛОЩ с площ 3,611 дка /три декара и шестстотин и единадесет кв.м./ в землището на с. Бисер, общ. Харманли, ЕКАТТЕ 04128, категория ЧЕТВЪРТА, в местността „ОВАКЪР", съставляваща имот №032020 /тридесет и две хиляди и двадесет/, при граници: имот №032035, Посевна площ на „БГ АГРОПРОЕКТ" ЕООД; имот №032006, Посевна площ насл. на Георги Атанасов Папратилов; имот №000053, Полски път на Община Харманли; имот №032008, Посевна площ. Насл. на Благо Георгиев Налбатанов; имот №002046, Полски път на Община Харманли;

413. **Поземлеи имот с идентификатор 04128.40.39** (нула четири хиляди сто двадесет и осем, точка, четиридесет, точка, тридесет и девет), по кадастралната карта и кадастралните регистри на **с. Бисер**, общ. Харманли, обл. Хасково, одобрена със Заповед № РД-18-536/22.02.2018г. на ИЗПЪЛНИТЕЛНИЯ ДИРЕКТОР НА АГКК, последно изменение на кадастралната карта и кадастралните регистри, засягащо поземления имот е от 27.04.2020 г., адрес на поземления имот: с. Бисер, местност "АХЧИ БУНАР", с площ от 10727 (десет хиляди седемстотин двадесет и седем) кв.м., с трайно предназначение на територията: Земеделска, начин на трайно ползване: Друг вид нива, категория на земята: 4 (четвърта) категория, стар идентификатор: няма, номер по предходен план: **040039**, съседи 04128.40.152, 04128.40.52, 44570.97.1, 04128.40.38, 04128.40.51 и по документ за собственост - нотариален акт за покупко-продажба на недвижими имоти с № 179, том IV, дело 657 от 13.08.2015г. на нотариус Мария Динева – нотариус с район на действие района на РС-гр. Харманли, вписан под №419 в Регистъра на Нотариалната камара, вписан в Служба по вписванията към РС – Харманли, с дв. вх. рег. № 2645 от 13.08.2015г. представляващ: ПОСЕВНА ПЛОЩ с площ 10,729 дка /десет декара и седемстотин двадесет и девет кв.м./ в землището на с. Бисер, общ. Харманли, ЕКАТТЕ 04128, категория ЧЕТВЪРТА, в местността „АХЧИ БУНАР", съставляваща имот №040039 /четиридесет хиляди и тридесет и девет/, при граници: имот №040052, Посевна площ на Димитър Стоев Стоев; имот №040051, Посевна площ на Димитър Стоев Стоев; имот №040038, Посевна площ насл. на Митю Колев Чаушев; ЗЕМЛИЩНА ГРАНИЦА; имот №002052, Полски път на Община Харманли;

414. **Поземлен имот с идентификатор 04128.43.4** (нула четири хиляди сто двадесет и осем, точка, четиридесет и три, точка, четири), по кадастралната карта и кадастралните регистри на **с. Бисер**, общ. Харманли, обл. Хасково, одобрена със Заповед № РД-18-536/22.02.2018г. на ИЗПЪЛНИТЕЛНИЯ ДИРЕКТОР НА АГКК, последно изменение на кадастралната карта и кадастралните регистри, засягащо поземления имот е от 27.04.2020 г., адрес на поземления имот: с. Бисер, местност "ДОЛЕН ДЖИВИЗЛИК", с площ от 3500 (три хиляди и петстотин) кв.м., с трайно предназначение на територията: Земеделска, начин на трайно ползване: Друг вид нива, категория на земята: 7 (седма) категория, стар идентификатор: няма, номер по предходен план: **043004**, съседи 04128.43.42, 04128.43.41, 04128.43.206, 04128.43.5, 04128.43.3 и по документ за собственост - нотариален акт за покупко-продажба на недвижими имоти с № 179, том IV, дело 657 от 13.08.2015г. на нотариус Мария Динева – нотариус с район на действие района на РС-гр. Харманли, вписан под №419 в Регистъра на Нотариалната камара, вписан в Служба по вписванията към РС – Харманли, с дв. вх. рег. № 2645 от 13.08.2015г. представляващ: ПОСЕВНА ПЛОЩ с площ 3,500 дка /три декара и петстотин кв.м./ в землището на с. Бисер, общ. Харманли, ЕКАТТЕ 04128, категория СЕДМА, в местността „ДОЛЕН ДЖИВИЗЛИК", съставляваща имот №043004 /четиридесет и три хиляди и четири/, при граници: имот №0433003, Посевна площ на „БГ АГРОПРОЕКТ"

ЕООД, имот №000206, Полски път на Община Харманли, имот №043005, Посевна площ насл. Господин Василев Добрев; имот №043041, Посевна площ на Георги Павлов Иванов; имот №043042, Посевна площ на Елена Трендафилова Благоева;

415. **Поземлен имот с идентификатор 04128.51.10** (нула четири хиляди сто двадесет и осем, точка, петдесет и едно, точка, десет), по кадастралната карта и кадастралните регистри на **с. Бисер**, общ. Харманли, обл. Хасково, одобрена със Заповед № РД-18-536/22.02.2018г. на ИЗПЪЛНИТЕЛНИЯ ДИРЕКТОР НА АГКК, последно изменение на кадастралната карта и кадастралните регистри, засягащо поземления имот е от 27.04.2020 г., адрес на поземления имот: с. Бисер, местност "ГОЛЕМИЯТ ЮРОТЛУК", с площ от 3200 (три хиляди и двеста) кв.м. с трайно предназначение на територията: Земеделска, начин на трайно ползване: Друг вид нива, категория на земята: 5 (пета) категория, стар идентификатор: няма, номер по предходен план: **051010**, съседи 04128.51.66, 04128.51.11, 04128.51.488, 04128.51.9 и по документ за собственост - нотариален акт за покупко-продажба на недвижими имоти с № 179, том IV, дело 657 от 13.08.2015г. на нотариус Мария Динева – нотариус с район на действие района на РС-гр. Харманли, вписан под №419 в Регистъра на Нотариалната камара, вписан в Служба по вписванията към РС – Харманли, с дв. вх. рег. № 2645 от 13.08.2015г. представляващ: ПОСЕВНА ПЛОЩ с площ 3,200 дка /три декара и двеста кв.м./ в землището на с. Бисер, общ. Харманли, ЕКАТТЕ 04128, категория ПЕТА-3,12 дка /три декара и сто двадесет и осем кв.м./ и категория ЧЕРВЪРТА-0,072 дка /нула декара и седемдесет и два кв.м./, в местността „ГОЛЕМИЯТ ЮРОТЛУК", съставляваща имот №051010 /петдесет и една хиляди и десет/, при граници: имот №051009, Посевна площ насл. на Димитър Стефанов Харизанов; имот №000488, Полски път на Община Харманли; имот №051011, Посевна площ на Еленка Сотирова Касърова; имот №002066, Полски път на Община Харманли;

416. **Поземлен имот с идентификатор 04128.68.14** (нула четири хиляди сто двадесет и осем, точка, шестдесет и осем, точка, четиринадесет), по кадастралната карта и кадастралните регистри на **с. Бисер**, общ. Харманли, обл. Хасково, одобрена със Заповед № РД-18-536/22.02.2018г. на ИЗПЪЛНИТЕЛНИЯ ДИРЕКТОР НА АГКК, последно изменение на кадастралната карта и кадастралните регистри, засягащо поземления имот е от 27.04.2020 г., адрес на поземления имот: с. Бисер, местност "АЛМАЛЪКА", с площ от 8 662 (осем хиляди шестстотин шестдесет и два) кв.м., с трайно предназначение на територията: Земеделска, начин на трайно ползване: Друг вид нива, категория на земята: 5 (пета) категория, стар идентификатор: няма, номер по предходен план: **068014**, съседи 04128.68.13, 04128.68.425, 04128.68.430, 04128.68.428 и по документ за собственост - нотариален акт за покупко-продажба на недвижими имоти с № 179, том IV, дело 657 от 13.08.2015г. на нотариус Мария Динева – нотариус с район на действие района на РС-гр. Харманли, вписан под №419 в Регистъра на Нотариалната камара, вписан в Служба по вписванията към РС – Харманли, с дв. вх. рег. № 2645 от 13.08.2015г. представляващ: ПОСЕВНА ПЛОЩ с площ 8,662 дка /осем декара и шестстотин шестдесет и два кв.м./ в землището на с. Бисер, общ. Харманли, ЕКАТТЕ 04128, категория ПЕТА, в местността „АМАЛЪКА", съставляваща имот №068014 /шестдесет и осем хиляди и четиринадесет/, при граници: имот №068013, Посевна площ на „ТОЛАЛТ" ООД; имот №000428, Пасище мера на Земи по чл. 19 от ЗСПЗЗ; имот №000430, Дере на Община Харманли; имот №000425, Полски път на Община Харманли;

-МОТОРНО ПРЕВОЗНО СРЕДСТВО:

1.ТОВАРЕН АВТОМОБИЛ, ДАЧИЯ ДЪСТЕР с рег. № СА7397СН, рама с № UU1HSDECN46248217, двигател №K9KJ898D062368

1. За " Калиман Инвест" ЕООД- Нотариална Теодора Кирилова Димитрова

/Теодора Кирилова Димитрова – пълномощник /

2. За „Ел Си Груп" ЕООД Нотариална Теодора Кирилова Димитрова

/Теодора Кирилова Димитрова – пълномощник/

НОТАРИУС № 419 Мария ДИНЕВА Район на действие РС ХАРМАНЛИ РЕПУБЛИКА БЪЛГАРИЯ




НОТАРИУС
Мария
Димитрова
РЕПУБЛИКА БЪЛГАРИЯ



Отчетна единица: ЕЛ СИ ГРУП ЕООД

ЕИК по БУЛСТАТ / ТРРЮЛНЦ
1 | 3 | 0 | 3 | 3 | 9 | 7 | 6 | 9 | | | |

ПРИКЛЮЧИТЕЛЕН СЧЕТОВОДЕН БАЛАНС към 30.09.2020 година

АКТИВ

Раздели, групи, статии	Код на реда	Сума - хил.лв.	
		текуща година	предходна година
а	б	1	2
А. Записан, но невнесен капитал	**01000**		
Б. Нетекущи (дълготрайни) активи			
I. Нематериални активи			
Продукти от развойна дейност	02110		
Концесии, патенти, лицензии, търговски марки, програмни продукти и други подобни права и активи	02120		
Търговска репутация	02130		
Предоставени аванси и нематериални активи в процес на изграждане	02140		
в. т.ч. предоставени аванси	02141		
Общо за група I	**02100**	**0**	**0**
II. Дълготрайни материални активи			
Земи и сгради	02210	268	268
Земи	02211	268	268
Сгради	02212		
Машини, производствено оборудване и апаратура	02220		
Съоръжения и други	02230		
Предоставени аванси и дълготрайни материални активи в процес на изграждане	02240	1	1
в. т.ч. предоставени аванси	02241		
Общо за група II	**02200**	**269**	**269**
III. Дългосрочни финансови активи			
Акции и дялове в предприятия от група	02310		
в т.ч. нефинансови предприятия, вкл. централни управления	02311		
Предоставени заеми на предприятия от група	02320		
Акции и дялове в асоциирани и смесени предприятия	02330		
в т.ч. нефинансови предприятия, вкл. централни управления	02331		
Предоставени заеми, свързани с асоциирани и смесени предприятия	02340		
Дългосрочни инвестиции	02350		
в това число:			
Дългови ценни книжа (облигации)	02351		
Капиталови ценни книжа (акции и дялове)	02352		
Инвестиционни имоти	02353		
Други заеми	02360		
Изкупени собствени акции номинална стойност	02370		
Общо за група III	**02300**	**0**	**0**
IV. Отсрочени данъци	**02400**		
Общо за раздел Б	**02000**	**269**	**269**




НОТАРИУС № 418
Мария
ДИНЕВА
Район на действие
Р.С. ХАРМАНЛИ
РЕПУБЛИКА БЪЛГАРИЯ

АКТИВ			
Раздели, групи, статии	Код на реда	Сума - хил.лв.	
		текуща година	предходна година
а	б	1	2
В. Текущи (краткотрайни) активи			
I. Материални запаси			
Суровини и материали	03110		
Незавършено производство	03120		
в т.ч. млади животни и животни за угояване и разплод	03121		
Продукция и стоки	03130	0	0
Продукция	03131		
Стоки	03132		
Предоставени аванси	03140		
Общо за група I	**03100**	**0**	**0**
II. Вземания			
Вземания от клиенти и доставчици	03210	9	359
в т.ч. над 1 година	03211		
Вземания от предприятия от група	03220		
в т.ч. над 1 година	03221		
Вземания, свързани с асоциирани и смесени предприятия	03230		
в т.ч. над 1 година	03231		
Други вземания	03240	56	91
в т.ч. над 1 година	03241		
Общо за група II	**03200**	**65**	**450**
III. Инвестиции			
Акции и дялове в предприятия от група	03310		
Изкупени собствени акции номинална стойност	03320		
Други инвестиции	03330		
в това число:			
Дългови ценни книжа (облигации)	03331		
Капиталови ценни книжа (акции и дялове)	03332		
Инвестиционни имоти	03333		
Общо за група III	**03300**	**0**	**0**
IV. Парични средства			
Касови наличности и сметки в страната	03410	969	930
Касови наличности в лева	03411	45	18
Касови наличности във валута (левова равностойност)	03412		
Разплащателни сметки	03413	924	912
Блокирани парични средства	03414		
Парични еквиваленти	03415		
Касови наличности и сметки в чужбина	03420	0	0
Касови наличности в лева	03421		
Касови наличности във валута	03422		
Разплащателни сметки във валута	03423		
Блокирани парични средства във валута	03424		
Общо за група IV	**03400**	**969**	**930**
Общо за раздел В	**03000**	**1 034**	**1 380**
Г. Разходи за бъдещи периоди	**04000**		
Сума на актива (А+Б+В+Г)	**04500**	**1 303**	**1 649**





НОТАРИУС
Мария
ДИНЕВА
Район на действие
Р.С. ХАРМАНЛИ
РЕПУБЛИКА БЪЛГАРИЯ

ПАСИВ			
Раздели, групи, статии	Код на реда	Сума - хил.лв.	
		текуща година	предходна година
а	б	1	2
А. Собствен капитал			
I. Записан капитал	**05100**	**1 404**	**1 404**
Акционерен капитал	05110		
Котирани акции на финансовите пазари	05111		
Некотирани акции на финансовите пазари	05112		
Други видове записан капитал	05120	1 404	1 404
в т.ч допълнителен капитал (апортни вноски)	05121		
II. Премии от емисии	**05200**		
III.Резерв от последващи оценки	**05300**		
в т.ч. резерв от последващи оценки на финансови инструменти	05310		
IV.Резерви			
Законови резерви	05410		
Резерв, свързан с изкупени собствени акции	05420		
Резерв съгласно учредителен акт	05430		
Други резерви	05440		
в т.ч. допълнителни резерви	05441		
Общо за група IV	**05400**	**0**	**0**
Натрупана печалба (загуба) от минали години			
Неразпределена печалба	05510		
Непокрита загуба	05520	-199	-356
Общо за група V	**05500**	**-199**	**-356**
VI. Текуща печалба (загуба)	**05600**	**90**	**157**
Общо раздел А	**05000**	**1 295**	**1 205**
Б. Провизии и сходни задължения			
Провизии за пенсии и други подобни задължения	06100		
Провизии за данъци	06200		
в т.ч. отсрочени данъци	06210		
Други провизии и сходни задължения	06300		
Общо за раздел Б	**06000**	**0**	**0**
В. Задължения			
Облигационни заеми	07100	0	0
До 1 година	07101		
Над 1 година	07102		
в това число:			
Конвертируеми облигационни заеми	07110	0	0
До 1 година	07111		
Над 1 година	07112		
Задължения към финансови предприятия	07200	0	0
До 1 година	07201		
Над 1 година	07202		
Получени аванси	07300	0	0
До 1 година	07301		
Над 1 година	07302		



НОТАРИУС № 4 9
Мария
ДИНЕВА
Район на действие
Р.С. ХАРМАНЛИ
РЕПУБЛИКА БЪЛГАРИЯ

ПАСИВ			
Раздели, групи, статии	Код на реда	Сума - хил.лв.	
		текуща година	предходна година
а	б	1	2
Задължения към доставчици	07400		437
До 1 година	07401		437
Над 1 година	07402		
Задължения по полици	07500	0	0
До 1 година	07501		
Над 1 година	07502		
Задължения към предприятия от група	07600	0	0
До 1 година	07601		
Над 1 година	07602		
Задължения, свързани с асоциирани и смесени предприятия	07700	0	0
До 1 година	07701		
Над 1 година	07702		
Други задължения	07800	8	7
До 1 година	07801	8	7
Над 1 година	07802		
в това число:			
Към персонала	07810	1	1
До 1 година	07811	1	1
Над 1 година	07812		
Осигурителни задължения	07820	1	0
До 1 година	07821	1	
Над 1 година	07822		
Данъчни задължения	07830	0	0
До 1 година	07831		
Над 1 година	07832		
Общо за раздел В	**07000**	**8**	**444**
До 1 година	07001	8	444
Над 1 година	07002	0	0
Г. Финансирания и приходи за бъдещи периоди	**08000**		
в това число:			
Финансирания	08001		
Приходи за бъдещи периоди	08002		
Сума на пасива (А+Б+В+Г)	**08500**	**1 303**	**1 649**

Дата: 30.06.2020

Ръководител: Галина Тодорова Станева

Съставител: Теодора Кирилова Димитрова

(име,презиме,фамилия)

Лице за контакт: Теодора Кирилова Димитрова

(име,презиме,фамилия)

(телефон)




НОТАРИУС № 419
Мария
ДИМЧЕВА
Районен съдия
РЕПУБЛИКА БЪЛГАРИЯ

Отчетна единица:
КАЛИМАН ИНВЕСТ ЕООД

ЕИК по БУЛСТАТ / ТРРЮЛНЦ
203 633 073

ВСТЪПИТЕЛЕН СЧЕТОВОДЕН БАЛАНС КЪМ 30.09.2020 година

АКТИВ

Раздели, групи, статии	Код на реда	Сума - хил.лв.	
		текуща година	предходна година
а	б	1	2
А. Записан, но невнесен капитал	**01000**		
Б. Нетекущи (дълготрайни) активи			
I. Нематериални активи			
Продукти от развойна дейност	02110		
Концесии, патенти, лицензии, търговски марки, програмни продукти и други подобни права и активи	02120		
Търговска репутация	02130		
Предоставени аванси и нематериални активи в процес на изграждане	02140		
в. т.ч. предоставени аванси	02141		
Общо за група I	**02100**	**0**	**0**
II. Дълготрайни материални активи			
Земи и сгради	02210	2828	2709
Земи	02211	2 271	2 003
Сгради	02212	557	706
Машини, производствено оборудване и апаратура	02220		
Съоръжения и други	02230	9	12
Предоставени аванси и дълготрайни материални активи в процес на изграждане	02240	34	33
в. т.ч. предоставени аванси	02241	34	33
Общо за група II	**02200**	**2 871**	**2 754**
III. Дългосрочни финансови активи			
Акции и дялове в предприятия от група	02310		
в т.ч. нефинансови предприятия, вкл. централни управления	02311		
Предоставени заеми на предприятия от група	02320		
Акции и дялове в асоциирани и смесени предприятия	02330	9 345	7 570
в т.ч. нефинансови предприятия, вкл. централни управления	02331		
Предоставени заеми, свързани с асоциирани и смесени предприятия	02340		
Дългосрочни инвестиции	02350	5 884	5 884
в това число:			
Дългови ценни книжа (облигации)	02351		
Капиталови ценни книжа (акции и дялове)	02352	5 884	5 884
Инвестиционни имоти	02353		
Други заеми	02360		
Изкупени собствени акции номинална стойност	02370		
Общо за група III	**02300**	**15 229**	**13 454**
IV. Отсрочени данъци	**02400**		
Общо за раздел Б	**02000**	**18 100**	**16 208**





АКТИВ			
Раздели, групи, статии	Код на реда	Сума - хил.лв.	
		текуща година	предходна година
а	б	1	2
В. Текущи (краткотрайни) активи			
I. Материални запаси			
Суровини и материали	03110		
Незавършено производство	03120		
в т.ч. млади животни и животни за угояване и разплод	03121		
Продукция и стоки	03130	1	3
Продукция	03131		
Стоки	03132	1	3
Предоставени аванси	03140		
Общо за група I	**03100**	**1**	**3**
II. Вземания			
Вземания от клиенти и доставчици	03210	16	6
в т.ч. над 1 година	03211		
Вземания от предприятия от група	03220		
в т.ч. над 1 година	03221		
Вземания, свързани с асоциирани и смесени предприятия	03230	1 107	1 107
в т.ч. над 1 година	03231		
Други вземания	03240	1 388	1 308
в т.ч. над 1 година	03241		
Общо за група II	**03200**	**2 511**	**2 421**
III. Инвестиции			
Акции и дялове в предприятия от група	03310		
Изкупени собствени акции номинална стойност	03320		
Други инвестиции	03330		
в това число:			
Дългови ценни книжа (облигации)	03331		
Капиталови ценни книжа (акции и дялове)	03332		
Инвестиционни имоти	03333		
Общо за група III	**03300**	**0**	**0**
IV. Парични средства			
Касови наличности и сметки в страната	03410	2 401	1 297
Касови наличности в лева	03411	69	115
Касови наличности във валута (левова равностойност)	03412		
Разплащателни сметки	03413	2 332	1 182
Блокирани парични средства	03414		
Парични еквиваленти	03415		
Касови наличности и сметки в чужбина	03420	0	0
Касови наличности в лева	03421		
Касови наличности във валута	03422		
Разплащателни сметки във валута	03423		
Блокирани парични средства във валута	03424		
Общо за група IV	**03400**	**2 401**	**1 297**
Общо за раздел В	**03000**	**4 913**	**3 721**
Г. Разходи за бъдещи периоди	**04000**	**1**	**1**
Сума на актива (А+Б+В+Г)	**04500**	23 014	19 930





ПАСИВ

Раздели, групи, статии	Код на реда	Сума - хил.лв.	
		текуща година	предходна година
а	б	1	2
А. Собствен капитал			
I. Записан капитал	**05100**	**2 095**	**25**
Акционерен капитал	05110		
Котирани акции на финансовите пазари	05111		
Некотирани акции на финансовите пазари	05112		
Други видове записан капитал	05120	2 095	25
в т.ч допълнителен капитал (апортни вноски)	05121		
II. Премии от емисии	**05200**		
III.Резерв от последващи оценки	**05300**		
в т.ч. резерв от последващи оценки на финансови инструменти	05310		
.Резерви			
Законови резерви	05410		
Резерв, свързан с изкупени собствени акции	05420		
Резерв съгласно учредителен акт	05430		
Други резерви	05440		
в т.ч. допълнителни резерви	05441		
Общо за група IV	**05400**	**0**	**0**
V. Натрупана печалба (загуба) от минали години			
Неразпределена печалба	05510	**22 286**	**20 930**
Непокрита загуба	05520	-2 581	-2 382
Общо за група V	**05500**	**19 705**	**18 548**
VI. Текуща печалба (загуба)	**05600**	**227**	**1 356**
Общо раздел А	**05000**	**22 027**	**19 929**
Б. Провизии и сходни задължения			
Провизии за пенсии и други подобни задължения	06100		
Провизии за данъци	06200		
в т.ч. отсрочени данъци	06210		
Други провизии и сходни задължения	06300		
Общо за раздел Б	**06000**	**0**	**0**
В. Задължения			
Облигационни заеми	07100	0	0
До 1 година	07101		
Над 1 година	07102		
в това число:			
Конвертируеми облигационни заеми	07110	0	0
До 1 година	07111		
Над 1 година	07112		
Задължения към финансови предприятия	07200	0	0
До 1 година	07201		
Над 1 година	07202		
Получени аванси	07300	0	0
До 1 година	07301		
Над 1 година	07302		


НОТАРИУС
Мария
ДИНЕВА
РЕПУБЛ


НОТАРИУС
Мария
ДИНЕВА
РЕПУБЛИКА БЪЛГАРИЯ



ПАСИВ			
Раздели, групи, статии	Код на реда	Сума - хил.лв.	
		текуща година	предходна година
а	б	1	2
Задължения към доставчици	07400	0	1
До 1 година	07401		1
Над 1 година	07402		
Задължения по полици	07500	0	0
До 1 година	07501		
Над 1 година	07502		
Задължения към предприятия от група	07600	0	0
До 1 година	07601		
Над 1 година	07602		
Задължения, свързани с асоциирани и смесени предприятия	07700	0	0
До 1 година	07701		
Над 1 година	07702		
Други задължения	07800	987	0
До 1 година	07801	337	
Над 1 година	07802	650	
в това число:			
Към персонала	07810	1	0
До 1 година	07811	1	
Над 1 година	07812		
Осигурителни задължения	07820	1	0
До 1 година	07821	1	
Над 1 година	07822		
Данъчни задължения	07830	0	0
До 1 година	07831		
Над 1 година	07832		
Общо за раздел В	**07000**	**987**	**1**
До 1 година	07001	337	1
Над 1 година	07002	650	0
Г. Финансирания и приходи за бъдещи периоди	**08000**		
в това число:			
Финансирания	08001		
Приходи за бъдещи периоди	08002		
Сума на пасива (А+Б+В+Г)	**08500**	**23 014**	**19 930**

Дата: 30.09.2020

Ръководител: РОБЕРТ МИЛТОН СТАНЕВ

Съставител: ТЕОДОРА КИРИЛОВА ДИМИТРОВА
(име,презиме,фамилия) *(подпис)*

Лице за контакт: ТЕОДОРА КИРИЛОВА ДИМИТРОВА 02/9650451
(име,презиме,фамилия) *(телефон)*


НОТАРИУС
РЕПУБЛИКА БЪЛГАРИЯ

Отчетна единица:	ЕИК по БУЛСТАТ / ТРРЮЛНЦ
КАЛИМАН ИНВЕСТ ЕООД	203 633 073

ПРИКЛЮЧИТЕЛЕН СЧЕТОВОДЕН БАЛАНС КЪМ 30.09.2020 година

АКТИВ			
Раздели, групи, статии	Код на реда	Сума - хил.лв.	
		текуща година	предходна година
а	б	1	2
А. Записан, но невнесен капитал	**01000**		
Б. Нетекущи (дълготрайни) активи			
I. Нематериални активи			
Продукти от развойна дейност	02110		
Концесии, патенти, лицензии, търговски марки, програмни продукти и други подобни права и активи	02120		
Търговска репутация	02130		
Предоставени аванси и нематериални активи в процес на изграждане	02140		
в. т.ч. предоставени аванси	02141		
Общо за група I	**02100**	**0**	**0**
II. Дълготрайни материални активи			
Земи и сгради	02210	2560	2709
Земи	02211	2 003	2 003
Сгради	02212	557	706
Машини, производствено оборудване и апаратура	02220		
Съоръжения и други	02230	9	12
Предоставени аванси и дълготрайни материални активи в процес на изграждане	02240	33	33
в. т.ч. предоставени аванси	02241	33	33
Общо за група II	**02200**	**2 602**	**2 754**
III. Дългосрочни финансови активи			
Акции и дялове в предприятия от група	02310		
в т.ч. нефинансови предприятия, вкл. централни управления	02311		
Предоставени заеми на предприятия от група	02320		
Акции и дялове в асоциирани и смесени предприятия	02330	10 669	7 570
в т.ч. нефинансови предприятия, вкл. централни управления	02331		
Предоставени заеми, свързани с асоциирани и смесени предприятия	02340		
Дългосрочни инвестиции	02350	5 884	5 884
в това число:			
Дългови ценни книжа (облигации)	02351		
Капиталови ценни книжа (акции и дялове)	02352	5 884	5 884
Инвестиционни имоти	02353		
Други заеми	02360		
Изкупени собствени акции номинална стойност	02370		
Общо за група III	**02300**	**16 553**	**13 454**
IV. Отсрочени данъци	**02400**		
Общо за раздел Б	**02000**	**19 155**	**16 208**


НОТАРИУС № 419
РЕПУБЛИКА БЪЛГАРИЯ

АКТИВ			
Раздели, групи, статии	Код на реда	Сума - хил.лв.	
		текуща година	предходна година
а	б	1	2
В. Текущи (краткотрайни) активи			
I. Материални запаси			
Суровини и материали	03110		
Незавършено производство	03120		
в т.ч. млади животни и животни за угояване и разплод	03121		
Продукция и стоки	03130	1	3
Продукция	03131		
Стоки	03132	1	3
Предоставени аванси	03140		
Общо за група I	**03100**	**1**	**3**
II. Вземания			
Вземания от клиенти и доставчици	03210	7	6
в т.ч. над 1 година	03211		
Вземания от предприятия от група	03220		
в т.ч. над 1 година	03221		
Вземания, свързани с асоциирани и смесени предприятия	03230	1 107	1 107
в т.ч. над 1 година	03231		
Други вземания	03240	1 332	1 308
в т.ч. над 1 година	03241		
Общо за група II	**03200**	**2 446**	**2 421**
III. Инвестиции			
Акции и дялове в предприятия от група	03310		
Изкупени собствени акции номинална стойност	03320		
Други инвестиции	03330		
в това число:			
Дългови ценни книжа (облигации)	03331		
Капиталови ценни книжа (акции и дялове)	03332		
Инвестиционни имоти	03333		
Общо за група III	**03300**	**0**	**0**
IV. Парични средства			
Касови наличности и сметки в страната	03410	1 432	1 297
Касови наличности в лева	03411	24	115
Касови наличности във валута (левова равностойност)	03412		
Разплащателни сметки	03413	1 408	1 182
Блокирани парични средства	03414		
Парични еквиваленти	03415		
Касови наличности и сметки в чужбина	03420	0	0
Касови наличности в лева	03421		
Касови наличности във валута	03422		
Разплащателни сметки във валута	03423		
Блокирани парични средства във валута	03424		
Общо за група IV	**03400**	**1 432**	**1 297**
Общо за раздел В	**03000**	**3 879**	**3 721**
Г. Разходи за бъдещи периоди	**04000**	**1**	**1**
Сума на актива (А+Б+В+Г)	**04500**	**23 035**	**19 930**







НОТАРИУС № 4
Мария
ДИНЕВА
Район на действие
Р.С. ХАРМАНЛИ
РЕПУБЛИКА БЪЛГАРИЯ

ПАСИВ			
Раздели, групи, статии	Код на реда	Сума - хил.лв.	
		текуща година	предходна година
а	б	1	2
А. Собствен капитал			
I. Записан капитал	**05100**	**2 095**	**25**
Акционерен капитал	05110		
Котирани акции на финансовите пазари	05111		
Некотирани акции на финансовите пазари	05112		
Други видове записан капитал	05120	2 095	25
в т.ч допълнителен капитал (апортни вноски)	05121		
II. Премии от емисии	**05200**		
III.Резерв от последващи оценки	**05300**		
в т.ч. резерв от последващи оценки на финансови инструменти	05310		
IV.Резерви			
Законови резерви	05410		
Резерв, свързан с изкупени собствени акции	05420		
Резерв съгласно учредителен акт	05430		
Други резерви	05440		
в т.ч. допълнителни резерви	05441		
Общо за група IV	**05400**	**0**	**0**
V. Натрупана печалба (загуба) от минали години			
Неразпределена печалба	05510	**22 286**	**20 930**
Непокрита загуба	05520	-2 382	-2 382
Общо за група V	**05500**	**19 904**	**18 548**
VI. Текуща печалба (загуба)	**05600**	**57**	**1 356**
Общо раздел А	**05000**	**22 056**	**19 929**
Б. Провизии и сходни задължения			
Провизии за пенсии и други подобни задължения	06100		
Провизии за данъци	06200		
в т.ч. отсрочени данъци	06210		
Други провизии и сходни задължения	06300		
Общо за раздел Б	**06000**	**0**	**0**
В. Задължения			
Облигационни заеми	07100	0	0
До 1 година	07101		
Над 1 година	07102		
в това число:			
Конвертируеми облигационни заеми	07110	0	0
До 1 година	07111		
Над 1 година	07112		
Задължения към финансови предприятия	07200	0	0
До 1 година	07201		
Над 1 година	07202		
Получени аванси	07300	0	0
До 1 година	07301		
Над 1 година	07302		


НОТАРИУС
РЕПУБЛИКА БЪЛГАРИЯ

ПАСИВ			
Раздели, групи, статии	Код на реда	Сума - хил.лв.	
		текуща година	предходна година
а	б	1	2
Задължения към доставчици	07400	0	1
До 1 година	07401		1
Над 1 година	07402		
Задължения по полици	07500	0	0
До 1 година	07501		
Над 1 година	07502		
Задължения към предприятия от група	07600	0	0
До 1 година	07601		
Над 1 година	07602		
Задължения, свързани с асоциирани и смесени предприятия	07700	0	0
До 1 година	07701		
Над 1 година	07702		
Други задължения	07800	979	0
До 1 година	07801	329	
Над 1 година	07802	650	
в това число:			
Към персонала	07810	0	0
До 1 година	07811		
Над 1 година	07812		
Осигурителни задължения	07820	0	0
До 1 година	07821		
Над 1 година	07822		
Данъчни задължения	07830	1	0
До 1 година	07831	1	
Над 1 година	07832		
Общо за раздел В	**07000**	**979**	**1**
До 1 година	07001	329	1
Над 1 година	07002	650	0
Г. Финансирания и приходи за бъдещи периоди	**08000**		
в това число:			
Финансирания	08001		
Приходи за бъдещи периоди	08002		
Сума на пасива (А+Б+В+Г)	**08500**	**23 035**	**19 930**

Дата: 30.09.2020

Ръководител: РОБЕРТ МИЛТОН СТАНЕВ

Съставител: ТЕОДОРА КИРИЛОВА ДИМИТРОВА (подпис)

(име,презиме,фамилия)

Лице за контакт: ТЕОДОРА КИРИЛОВА ДИМИТРОВА 02 9650451

(име,презиме,фамилия) *(телефон)*


НОТАРИУС № 410
Мария
ДИНЕВА
Район на действие
РС. ХАРМАНЛИ
РЕПУБЛИКА БЪЛГАРИЯ